CIBEC/INEP
B0006488

atlas histórico escolar

MEC — FUNDAÇÃO NACIONAL DE MATERIAL ESCOLAR

atlas histórico escolar

Brasil. Fundação Nacional de Material Escolar.

B823a Atlas histórico escolar [por] Manoel Maurício de Albuquerque, Arthur Cézar Ferreira Reis [e] Carlos Delgado de Carvalho. 7. ed. rev. e atual. Rio de Janeiro, FENAME, 1977
160p. ilust. 31,5 cm.

1. Atlas. 2. Geografia histórica - Mapas. I. Albuquerque, Manoel Maurício de, 1927- .II. Reis Arthur Cézar Ferreira, 1906- .III. Carvalho, Carlos Delgado de, 1884- .IV. Titulo.

77-002 MEC/FENAME/RJ CDD-911

atlas histórico escolar

7ª edição
revista e atualizada

Manoel Maurício de Albuquerque
Arthur Cézar Ferreira Reis
Carlos Delgado de Carvalho

BIBLIOTECA
DEPOSITÁRIA
DEPARTAMENTO DE
DOCUMENTAÇÃO
E DIVULGAÇÃO
Divisão de Documentação

1977
MINISTÉRIO DA EDUCAÇÃO E CULTURA
FENAME - FUNDAÇÃO NACIONAL DE MATERIAL ESCOLAR

©1960
Direitos autorais exclusivos da
FENAME — Ministério da Educação e Cultura

1ª edição -1960
1ª edição/2ª tiragem - 1961
2ªedição - 1965
3ª edição - 1967
4ª edição - 1968
5ª edição - 1969
6ª edição -1973

Impresso no Brasil

CENTRO DE INFORMAÇÕES BIBLIOGRÁFICAS DO INEP
MEC / INEP
SIBE / CIBEC
Reg. 13.748
Ano 1984
GT ex.3

Esta edição foi publicada pela
FENAME - Fundação Nacional de Material Escolar, sendo
Presidente da República Federativa do Brasil
Ernesto Geisel
Ministro de Estado da Educação e Cultura
Ney Braga
Secretário-Geral do MEC
Euro Brandão
Secretário de Apoio Administrativo do MEC
Hélio Pontes
Diretor Executivo da FENAME
Augusto Luiz Duarte Lopes Sampaio

M. E. D. D.
DIVISÃO
REG. N. 061
Em 06/09/1977

AUTORES

HISTÓRIA DO BRASIL

Manoel Maurício de Albuquerque — Professor de História Econômica do Brasil da Pontifícia Universidade Católica do Rio de Janeiro — Ex-Professor do Instituto Rio Branco do Ministério das Relações Exteriores.

HISTÓRIA DA AMÉRICA

Arthur Cézar Ferreira Reis — Catedrático de História da América da Faculdade de Filosofia, e de História Política e Social do Brasil da Escola de Sociologia e Política da Pontifícia Universidade Católica do Rio de Janeiro — Professor de História da América da Faculdade de Filosofia, Ciências e Letras de Petrópolis.

HISTÓRIA GERAL

Carlos Delgado de Carvalho — Professor Emérito e Catedrático de História Contemporânea da Faculdade de Filosofia da Universidade Federal do Rio de Janeiro — Catedrático de Sociologia do Instituto de Educação do Estado do Rio de Janeiro — Representante do Ministério da Educação e Cultura no Diretório do Conselho Nacional de Geografia (atual Fundação I.B.G.E.).

COLABORADORES DO PROJETO ORIGINAL

Américo Jacobina Lacombe
Carlos Goldenberg
João Alfredo Libânio Guedes
Martinho Corrêa e Castro
Miridan Brito Knox
Nemésio Bonates
Therezinha de Castro

ILUSTRAÇÃO
Ivan Wasth Rodrigues

sumario

Prefácio	**7**
História do Brasil	**9**
História da América	**41**
História Geral	**71**
índice	**160**

prefácio

A Fundação Nacional de Material Escolar, em continuidade ao trabalho de assistência ao estudante, na área de material de apoio pedagógico, apresenta esta 7ª edição do *Atlas Histórico Escolar,* revista e atualizada em face dos recentes fatos econômico-sociais que vêm atuando na evolução da História.

Trata-se de trabalho originariamente pioneiro da linha editorial da Fundação, considerado nos meios educacionais como fonte indispensável de consulta e referência para o estudante.

Constituído de três partes distintas, História do Brasil, História da América e História Geral, apresenta mapas que são complementados por textos e ilustrações artísticas de cenas e épocas históricas, representativas do panorama cultural.

A temática e os critérios que nortearam a elaboração do *Atlas Histórico Escolar* são apresentados por seus autores, Professores Arthur Cézar Ferreira Reis, Carlos Delgado de Carvalho e Manuel Maurício de Albuquerque.

Destinada ao Ensino de 1º e *2°* Graus esta edição mereceu a aplicação de novos recursos visuais, de forma a aliar os padrões de qualidade, preço acessível e melhor utilização, de acordo com as normas editoriais que esta Fundação vem implantando com a colaboração do parque gráfico nacional.

Rio de Janeiro, maio de 1976

Augusto Luiz Duarte Lopes Sampaio

Diretor Executivo da
Fundação Nacional de Material Escolar

história do Brasil

Na realização do presente trabalho procuramos satisfazer exatamente aos objetivos previstos no próprio titulo da obra: *Atlas Histórico Escolar.* Assim, tendo como base elementos geográficos, desenvolvemos um plano cronológico capaz de fornecer aos estudantes, através de mapas, um elemento auxiliar na fixação dos conhecimentos históricos.

Evitamos o que poderia exceder esta finalidade, contentando-nos com o que nos pareceu mais objetivo e essencial dentro do que exigem os programas escolares atuais.

Serviu-nos de roteiro inicial a planificação anteriormente apresentada pelo Prof. João Alfredo Libânio Guedes. Permitimo-nos desenvolver e modificar aquilo que poderia esclarecer certos aspectos menos divulgados de nossa História. É o caso dos mapas referentes às capitanias hereditárias e reais, dos que fixam a evolução econômico-povoadora do Brasil ou os relativos ao problema da mão-de-obra, à fixação de nossas fronteiras ou â atuação brasileira na Segunda Guerra Mundial.

Quanto às ilustrações, excluímos propositadamente os retratos, não só pelo que poderiam pressupor de escolha injusta como, também, por muitos deles, principalmente os coloniais, serem idealizações de fraco valor informativo, prejudiciais mesmo. Preferimos, num critério cultural mais amplo, homenagear os grandes grupos que construíram o Brasil atual, através de uma visualização em que â beleza se aliasse a veracidade documental.

Manoel Maurício de Albuquerque

DISTRIBUIÇÃO DOS GRUPOS INDÍGENAS

As formações sociais indígenas representavam diversos estágios da comunidade primitiva, que entrou em processo de desagregação a partir dos contatos com os representantes da expansão mercantil européia. O avanço das frentes pioneiras promoveu, sucessivamente, a diminuição das áreas de mobilidade espacial e também o decréscimo quantitativo dessas populações cuja importância numérica atual é bastante reduzida.

Deste relacionamento, pacifico ou conflitante, resultaram a mestiçagem e a incorporação de várias experiências daquelas comunidades à Formação Social Brasileira. Estes elementos foram transformados na medida em que se articulavam em outra estrutura social, diferente daquela que organizava as populações indígenas. É neste novo contexto que deve ser analisado o aproveitamento econômico da mandioca, do milho, do algodão, da batata e de numerosas outras espécies vegetais, além das práticas de trabalho coletivo, como o *mutirão,* ou o emprego da rede de dormir ou de técnicas de caça e pesca. A mesma reflexão deve ser feita no estudo das transformações dos procedimentos alimentares ou das contribuições ao universo folclórico brasileiro. Ela também nos permite compreender como a difusão de elementos tupis, apropriados pelos agentes da colonização, resultou na falsa noção de que este fora o único grupo indígena a contribuir na estrutura social brasileira.

Observe-se no mapa a distribuição primitiva das formações sociais indígenas, tendo como base a classificação lingüística e, em tom mais forte, os remanescentes atuais.

Milho

Mandioca

Fumo ou tabaco

Mate

Plantas indígenas — ***As comunidades primitivas indígenas produziram técnicas para o aproveitamento econômico do milho, da mandioca, do fumo e do mate. Também já utilizavam outros vegetais, como o algodão, o cacau e o guaraná, mas nio atribulam ainda a esses produtos um valor comercial.***

Casa rural — ***Nas construções sertanejas articulam-se elementos de origem diversa. A estrutura da habitação é européia, mas nela se aproveitam também elementos da experiência indígena: a cobertura de palha, as paredes de galhos entrançados, o emprego do barro.***

índio cambeba — ***Os Cambebas, índios do Amazonas, foram os descobridores da borracha. Com ela fabricavam vários utensílios, inclusive bolsas para carregar água: as "seringas". Os Cambebas deformavam artificialmente a cabeça, de onde lhes veio o nome que, em tupi, significa "cabeça chata". (Desenho segundo o original da*** **Viagem Filosófica,** ***séc. XVIII, de Alexandre Rodrigues Ferreiro, Biblioteca Nacional.)***

Cerâmica ***dos Carajás — Os Carajás habitam, principalmente, a ilha de Bananal, em Goiás. Possuem uma técnica de cerâmica muito adiantada e de grande beleza artística. (O desenho reproduz uma peça da coleção do Museu do índio, no Rio de Janeiro.)***



Habitação indígena — ***Nas malocas, como também em casas do interior do Brasil, encontram-se utensílios comuns: redes, bancos, cuias, o tipiti (espremedor de mandioca) e cestaria. Exemplificam setores da atividade produtiva indígena incorporados á Formação Social Brasileira.***

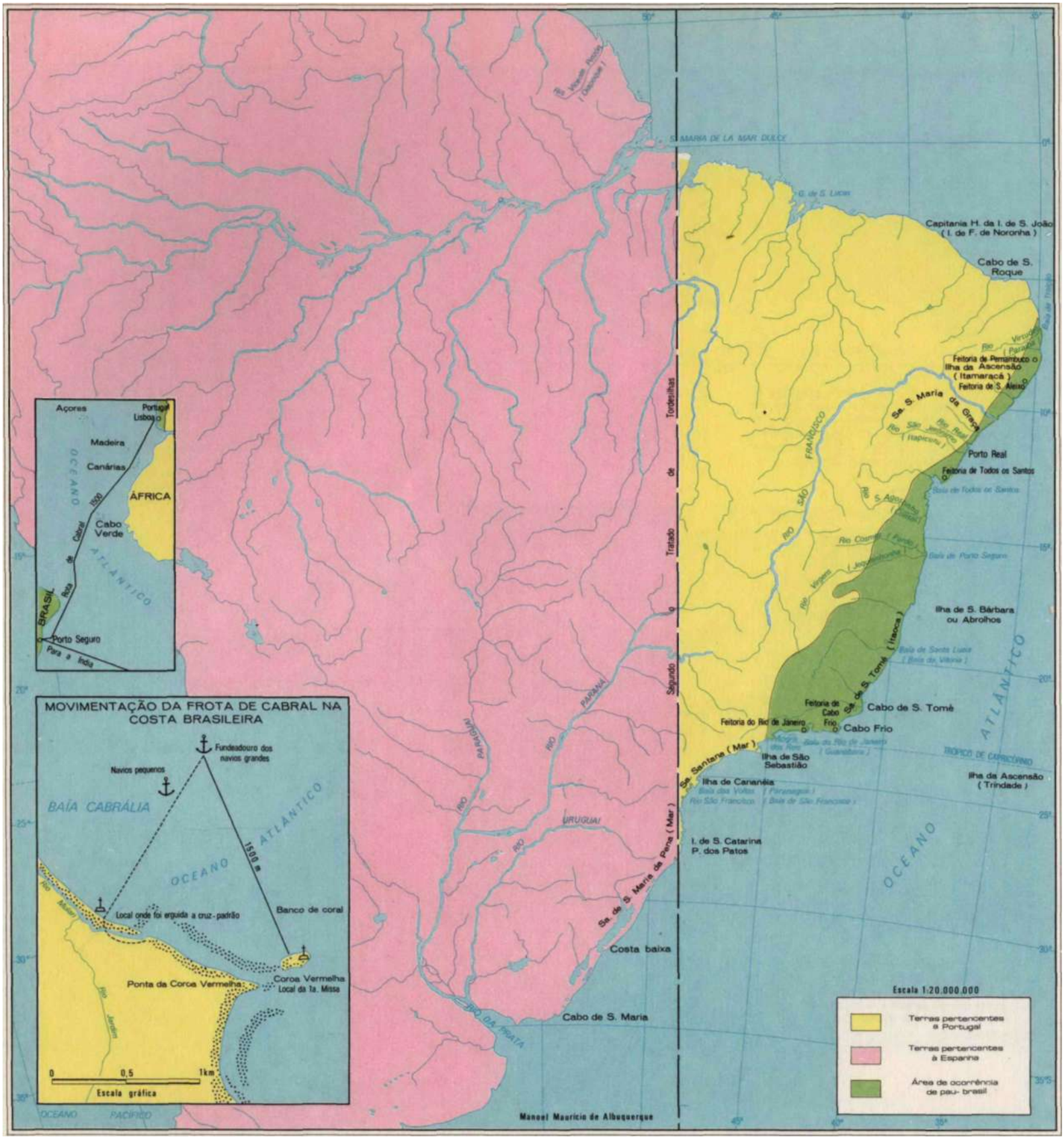

PERÍODO PRE COLONIZADOR
1 500-1530

Na etapa que antecedeu à instalação da agromanufatura do açúcar, o extrativismo do pau-brasil constituiu a principal atividade econômica. No entanto, não atendia aos interesses comerciais dominantes na expansão portuguesa: a busca de intercâmbio com formações sociais em estágio mercantil, capazes de oferecer produtos exóticos, metais preciosos e em condições de consumir gêneros importados. Esses requisitos não podiam ser atendidos pelas comunidades primitivas indígenas, com as quais somente se podiam realizar as trocas rudimentares do *escambo.*

O expansionismo espanhol e francês forçou o Estado Português a consolidar o seu domínio colonial no Brasil. 0 controle do litoral era imprescindível para a segurança das rotas comerciais do Atlântico que davam acesso aos centros comerciais africanos e, através do Indico ou do Pacífico, à Ásia.

O arrendamento do pau-brasil, as feitorias dispersas pela orla marítima, a doação da Capitania Hereditária da Ilha de São João, em 1504, e as práticas repressivas das esquadras de guarda-costas eram iniciativas de âmbito limitado. A instalação de unidades produtoras de açúcar foi a solução adequada, porque nela convergiam vários elementos favoráveis: a expansão do mercado consumidor europeu, a experiência técnica aperfeiçoada nas ilhas do

Trecho do fac-símile da Carta de Pero Vaz de Caminha

. . .do que nesta Vossa terra vi. E se a um pouco alonguei, Ela me perdoe. Porque o desejo que tinha de Vos tudo dizer, mo fez pôr assim pelo miúdo.

E poisque. Senhor, é certo que tanto neste cargo que levo como em outra qualquer cousa que de Vosso serviço for. Vossa Alteza há de ser de mim muito bem servida, a Ela peço que por me fazer singular mercê, mande vir da ilha de São Tome a Jorge de Osório, meu genro — o que d'Ela receberei em muita mercê.

Beijo as mãos de Vossa Alteza.

Deste Porto-Seguro, da Vossa Ilha de Vera Cruz, hoje, sexta-feira, primeiro dia de Maio de 1500.

s. Pero Vaz de Caminha.

Besteiro português — *A besta, arma dos séculos XV e XVI, ainda persiste em algumas regiões do Nordeste como brinquedo infantil. Quarenta homens armados desta forma acompanharam Pero Lobo e Francisco Chaves numa entrada ao interior do Brasil em 1531. (Desenho segundo uma escultura africana do século XV existente no Museu Britânico.)*

Carta de Pero Vaz de Caminha — *0 primeiro e mais importante documento sobre o Brasil está no Arquivo Nacional da Torre do Tombo, em Portugal. Ele nos informa sobre a viagem de Cabral, os objetivos que organizavam o expansionismo português, a permanência no litoral da Bahia e os primeiros contatos com as comunidades primitivas indígenas. Durante a Exposição do IV Centenário de São Paulo, a Carta foi exibida e depois retornou á Europa.*



Atlântico e o concurso de capitais estrangeiros, notadamente os flamengos. Como suporte econômico, o 'açúcar podia financiar a defesa do litoral, superava a insegurança das rendas do comércio do pau-brasil e oferecia condições para o conhecimento das possibilidades minerais do Brasil. Este último objetivo, dominante no projeto expansionista português, recebeu novos estímulos a partir da conquista espanhola do México e posteriormente do Peru.

O mapa resume os resultados da ação portuguesa nessa etapa dominada pelo extrativismo vegetal: o conhecimento litorâneo e a fundação de feitorias para o armazenamento do pau-brasil.

No primeiro encarte, o roteiro de Cabral, segundo a Carta de Caminha; o outro, de autoria de Jaime Cortesão, mostra o local dos principais sucessos do Descobrimento.



Caravela redonda — *A caravela, de origem moura e aperfeiçoada pelos portugueses, empregava velas triangulares ("latinas") e era própria para navegar com qualquer vento. Isto a tornou um elemento de grande eficiência nas explorações marítimas.*

AS PRIMEIRAS CAPITANIAS HEREDITÁRIAS

Associando particulares â colonização do Brasil, o Estado Português buscava consolidar o seu domínio sem prejuízo dos interesses prioritários de outras áreas como a África e, sobretudo, a Ásia. O sistema das donatárias organizou as atividades produtivas, notadamente as da agromanufatura do açúcar e da pecuária, propiciou a fundação das primeiras vilas e o exercício das atividades jurídico-pollticas e culturais. Os privilégios concedidos aos capitães-mores eram limitados pelo Estado Absolutista e tinham seu exercício articulado à estrutura econômica dominantemente escravista cuja produção era destinada quase toda ao setor de consumo externo. As capitanias hereditárias permaneceram até o século XVIII, quando foram abolidas nos reinados de D. João V e de D. José I.

No encarte, a expedição de Martim Afonso de Sousa, que, além do reconhecimento do litoral e do interior, da defesa do monopólio comercial do pau-brasil, realizou também a fundação das vilas de São Vicente e de Piratininga e a instalação do Engenho do Senhor Governador, pertencente a Martim Afonso.

Brasão de Duarte Coelho — ***O Rei D. João III conferiu-lhe este brasão, em 1545, como prêmio aos serviços prestados no Oriente e em Pernambuco. Os cinco castelos lembram as cinco povoações por ele fundadas, das quais conhecemos apenas Igaraçu, Olinda e Paratibe. (Desenho segundo a descrição existente no vol. III da História da Colonização Portuguesa do Brasil.)***

Colono português — ***Após a doação das primeiras capitanias começaram a chegar os povoadores atraídos pela doeção de terras e demais incentivos concedidos pelo Estado. Na maioria, provinham das áreas rurais, mas a sua experiência agrária teve de ser ajustada é atividade produtora de base escravista, em regime de grande propriedade agroexportadora. (Desenho composto segundo a obra de Alberto de Souza:*** **0 Traje Popular em Portugal nos Séculos XVI e XVII.)**

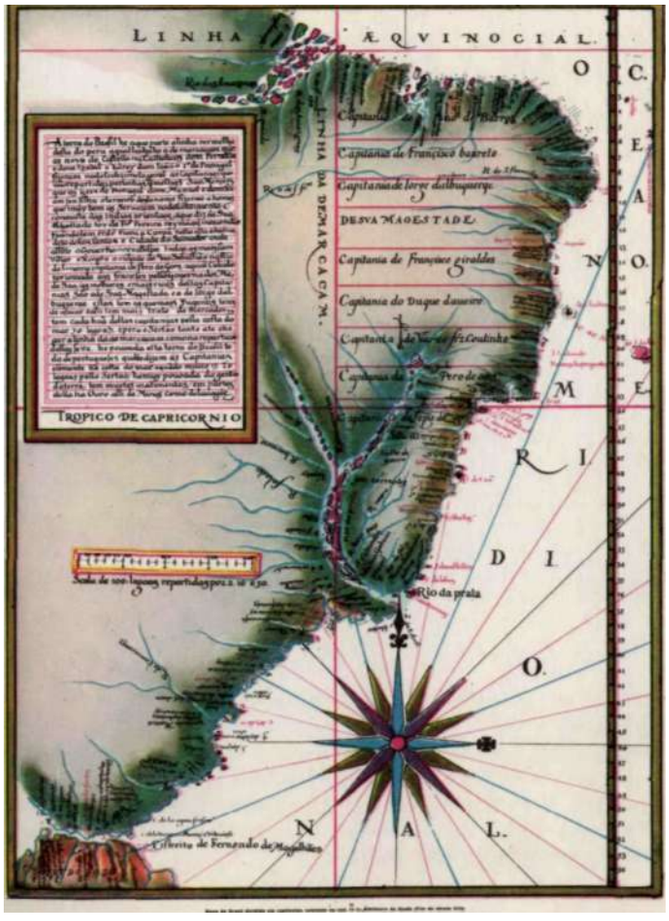

Mapa do Brasil no século XVI — ***Deve-se observar que, apesar de certas imprecisões e desproporções do desenho, o contorno da costa brasileira já era bastante conhecido. Isto se deve ê relativa freqüência e ao interesse geográfico des diversas expedições que visitaram o Brasil. (Mapa de fins do século XVI existente ne Biblioteca da Ajuda em Lisboa.)***

O GOVERNO-GERAL NO SÉCULO XVI

Para a instalação do Governo-Geral concorreram diversos elementos: o desigual resultado das donatárias, a permanência dos concorrentes estrangeiros e o declínio das rendas comerciais da África e da Ásia. A implantação desse órgão coordenador das práticas coloniais no Brasil foi também estimulada pelo descobrimento e exploração de minerais no Cerro Potosf, na atual Bolívia, e pela expansão promissora da produção açucareira. Os governadores-gerais tinham a sua autoridade extensiva a todo o Estado do Brasil, que então passou a compreender as antigas e novas capitanias hereditárias às quais se acrescentaram as capitanias reais. Destas últimas a primeira foi a da Bahia, onde foi fundada Salvador, que permaneceu como capital até 1763.

O mapa informa as modificações resultantes da iniciativa centralizadora de D. João III, o povoamento simultâneo português e espanhol de terras atualmente brasileiras e, no encarte, a divisão temporária do Estado do Brasil. Esta mudança resultou do agravamento da ameaça de dominação francesa em Cabo Frio e no litoral do Leste e do Nordeste.

Índio tamoio — *Os Tamoios, divisão do grande grupo Tupi. foram aliados dos franceses invasores do Rio de Janeiro. Após a expulsão destes, refugiaram-se em Cabo Frio, de onde os expeliu definitivamente o Governador Antônio Salema (Desenho composto com elementos do livro de Léry:* Viagem â Terra do Brasil.)

Soldado francês do século XVI — *Além do comércio do pau-brasil, que permaneceu ativo em áreas não ocupadas do litoral, a ação colonialista francesa ensaiou ocupar a Guanabara. 0 projeto teve a sua realização interrompida pela expulsão dos invasores em 1567. (Desenho composto com elementos do livro de Léry:* Viagem à Terra do Brasil.)



Vila fortificada — *No século XVI, as cidades e vilas brasileiras defendiam-se dos ataques dos índios e dos corsários com muros de taipa e cerca de madeira. (Desenho adaptado de uma reconstituiçáo de São Paulo, no século XVI. da autoria de José Wasth Rodrigues.)*

A ECONOMIA NO SÉCULO XVI

A agromanufatura do açúcar forneceu a base econômica para a valorização colonial do Brasil e a ela se subordinavam o extrativismo do pau-brasil e a pecuária. A utilização em larga escala de trabalhadores escravos, a disponibilidade de terras e a expansão do setor de consumo externo concorreram para o enriquecimento da classe proprietária e da burguesia comercial portuguesa e flamenga. Apesar disso, persistiam os interesses metalistas, como o demonstram as numerosas *entradas.* 0 mapa mostra ainda a pecuária em sua etapa inicial, ainda como atividade dependente do açúcar. Faz exceção a área entre Salvador e São Cristóvão, nas terras de Garcia d'Ávila, em que a criação de gado já era autônoma.

Até 1 580, o comércio realizou-se com relativa liberdade, especialmente a concedida aos flamengos. A partir da União Ibérica estabeleceu-se o regime de monopólio, inicialmente controlado por frotas anuais.



Igreja da Graça, em Olinda — ***Esta fachada é a única que nos resta do século XVI. Graças aos estudos efetuados pelo Instituto do Patrimônio Histórico e Artístico Nacional do MEC, podemos ter uma idéia, através desta igreja, do que seriam os primeiros templos brasileiros.***



Brasão do Estado do Brasil — ***É interessante observar os símbolos que procuram. mostrar as duas designações que recebeu o Brasil. (Desenho reproduzido do que ilustra o artigo de Hélio Vianna, no*** **Anuário do Museu Imperial,** ***vol. X. 1949. 0 original se encontra no Arquivo Nacional da Torre do Tombo, em Portugal.)***

Engenho de Megalpe — ***Muito embora datando do início do século XVII, este engenho nos dé uma idéia, graças ao seu aspecto de fortaleza, da insegurança dos primeiros tempos de nossa história. (Desenho adaptado da aquarela existente no*** **Documentário Arquitetônico** ***de José Wasth Rodrigues.)***

A CONQUISTA DO NORDESTE E DO NORTE

A instalação do Governo-Geral conferiu à defesa do domínio colonial português a necessária coordenação e eficiência. Ao terminar o século XVI, ele já era continuo desde Salvador (1549) a Natal (1599).

No entanto, o Extremo Norte permaneceu isolado devido às dificuldades de comunicação entre a Costa Leste-Oeste e o Estado do Brasil e à impossibilidade de expandir a produção açucareira em solos pobres e arenosos. Esse isolamento favoreceu tentativas de ocupação estrangeira: franceses no Maranhão, mais tarde no Amapá, e holandeses e ingleses que traficavam *drogas do sertão* no estuário amazônico.

A vigência da União Ibérica — 1580-1640 — agravou essa competição colonialista e teve como efeito o estimulo às iniciativas de colonização do Extremo Norte. Em 1621 foi instituído o Estado do Maranhão (mais tarde do Grào-Pará e Maranhão), separado do Estado do Brasil e cujos limites se estendiam da Capitania Real do Ceará ao Vice-Reino do Peru. Durante o século XVII, nele dominou a atividade extrativa das *drogas do sertão,* à qual se articulavam a criação de gado e a agromanufatura do açúcar. 0 litoral entre Natal e São Luis permaneceu praticamente desabitado, exceção feita do núcleo militar que deu origem á atual Fortaleza.

Para facilitar a tarefa colonizadora, o Estado distribuiu sesmaria, doou capitanias hereditárias e instituiu outras reais e estimulou a catequese. Nesta prática colonizadora distinguiram-se os jesuítas, os franciscanos, os carmelitas e os mercedários.

A exploração do trabalho escravo indígena produziu contínuos conflitos entre os missionários e a classe escravista. Essa oposição de interesses constitui um dos fundamentos da Revolta de Beckman, no Maranhão (1684/85).

0 encarte ilustra a *entrada* de Pedro Teixeira, que estabeleceu comunicações entre o Estado do Maranhão e as áreas mineradoras do Vice-Reino do Peru, além de assegurar a posse portuguesa de grande parte do vale amazônico.

Missionário jesuíta — ***As ordens religiosas colaboraram, de maneira decisiva, na fixação do elemento indígena. Graças a isso, o povoamento das terras do Norte pôde ser efetuado com maior rapidez. (Desenho composto segundo o retrato do Padre Malagrida, existente no vol. VIII da*** **História da Companhia de Jesus no Brasil,** ***do Padre Serafim Leite.)***

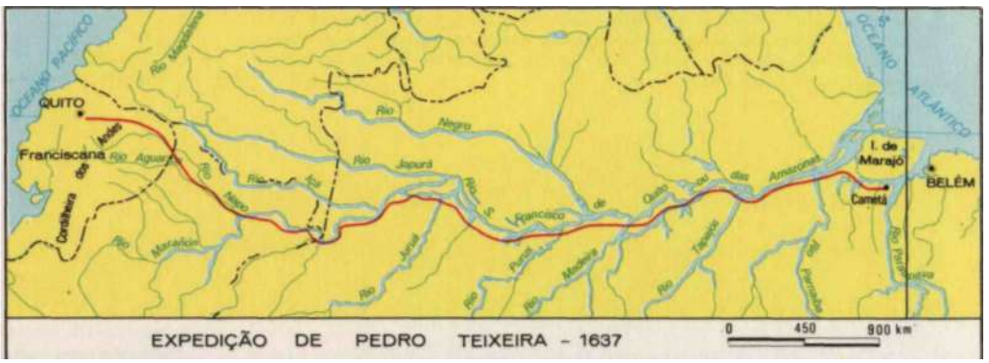

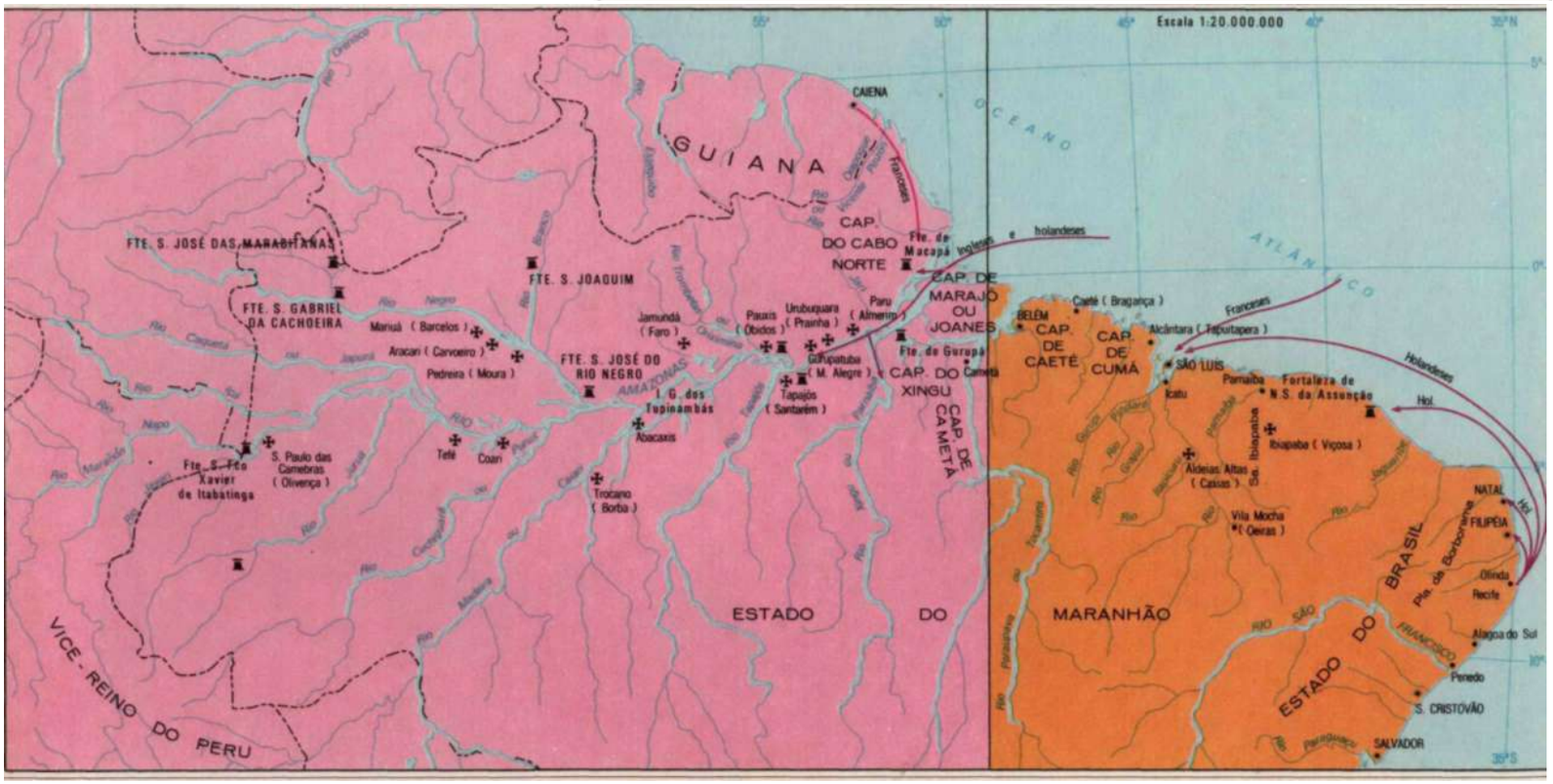

índio militarizado — *0 Ihdio foi muito solicitado como guerreiro contra estrangeiros e selvagens rebelados. Observe-se o emprego do couro na indumentária, como conseqüência da expansão da pecuária, fator essencial no povoamento do sertão. (Desenho segundo um códice do século XVIII existente no Museu Histórico Nacional, Rio de Janeiro.)*

Soldado do século XVII — *A ocupação do Nordeste e do Norte foi feita, sobretudo, em base militar. Para tornar efetivo o domínio português naquelas terras,' os colonos tiveram que lutar contra estrangeiros e índios. (Desenho segundo elementos da indumentária militar do século XVII.)*

Aldeia missionária — *As missões eram povoados em que se reuniam populações indígenas sob a direção de religiosos. Sua estrutura econômica, onde se articulavam elementos feudais, já se organizava em base mercantil. (O desenho de Zacarias Wagner, da comitiva do Conde João Maurício de Nassau Siegen, serviu de base a esta reconstituição de um estabelecimento missionário em Pernambuco.)*

índio tupinambé do Maranhão — *Para fortalecer o seu domínio no Maranhão, os franceses procuraram aliar-se aos Tupinambés. Vários desses índios estiveram na Europa onde foram tratados com grandes homenagens, batizados a cumulados de presentes. 0 desenho mostra um deles com traje francês, usado por ocasião de seu batismo e primeira comunhão. (Desenho tirado do original que ilustra o livro de Claude d'Abbeville:* História da Missão dos Padres Capuchinhos na Ilha do Maranhão.



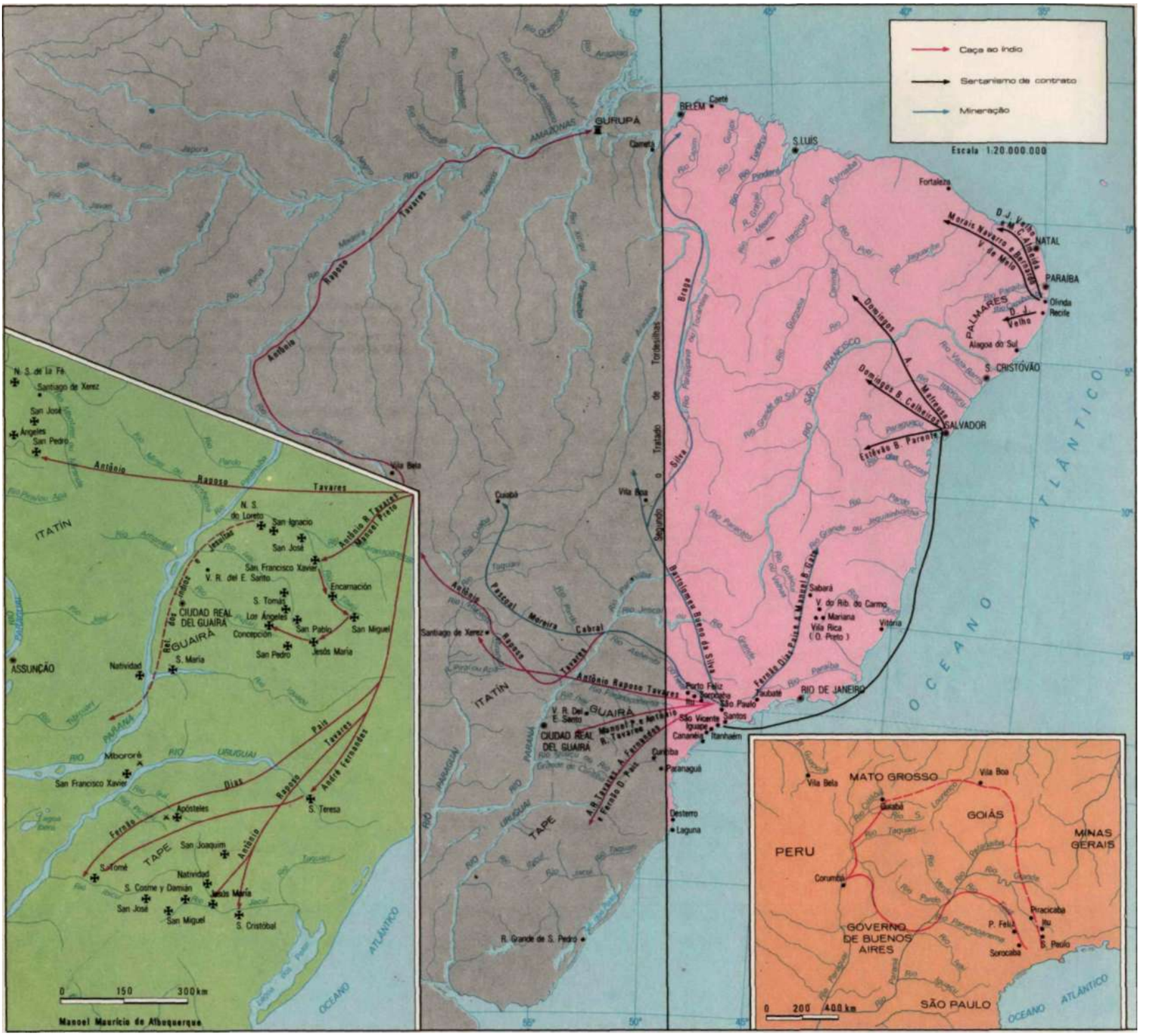

BANDEIRAS DOS SÉCULOS XVII E XVIII

As *bandeiras,* organizadas pelos proprietários do planalto de Piratininga, atendiam inicialmente á busca de escravos indígenas, já que os rendimentos locais não suportavam os gastos com a importação de africanos. A ocupação de portos negreiros na África pelos comerciantes holandeses conferiu a essa atividade regional da Capitania de São Vicente um estímulo mercantil poderoso: a exportação de escravos indígenas para as áreas açucareiras do Rio de Janeiro, Bahia e mesmo de Pernambuco.

A *caça ao índio* provocou conflitos com a frente pioneira hispano-jesuítica, que, a partir de Assunção, buscava alcançar o Atlântico (Guairá, Uruguai e Tape) e articular-se ao Alto Peru (Itatín). Os ataques dos sertanistas vicentinos frustraram a ação desses representantes do colonialismo espanhol.

O *sertanismo de contrato* articulou-se aos interesses dos produtores de açúcar, ameaçados pelos quilombos de Palmares, e dos fazendeiros de gado, cuja atividade exigia novas terras para se desenvolver. Numerosos bandeirantes deslocaram-se para o Leste e o Nordeste, onde mais tarde se fixaram nas terras que receberam como retribuição àqueles serviços em Palmares e reprimindo a Confederação dos Cariris.

Outros sertanistas aceitaram os estímulos do Estado português dedicando-se à pesquisa mineral. Em 1695 descobriu-se ouro em Minas Gerais. O extrativismo do ouro e do diamante impulsionou o povoamento da Região Centro-Sul, disto resultando a ampliação da rede urbana, maior diversificação social e a qualificação do Brasil como o centro econômico dos domínios portugueses.

0 primeiro encarte informa as áreas de conflito entre as bandeiras escravizadoras de índios e as frentes pioneiras espanholas nos atuais territórios do Paraná, Rio Grande do Sul e Mato Grosso. 0 outro, segundo estudos de Sérgio Buarque de Holanda, ilustra o Caminho das Monções, que articulava São Paulo e Cuiabá.

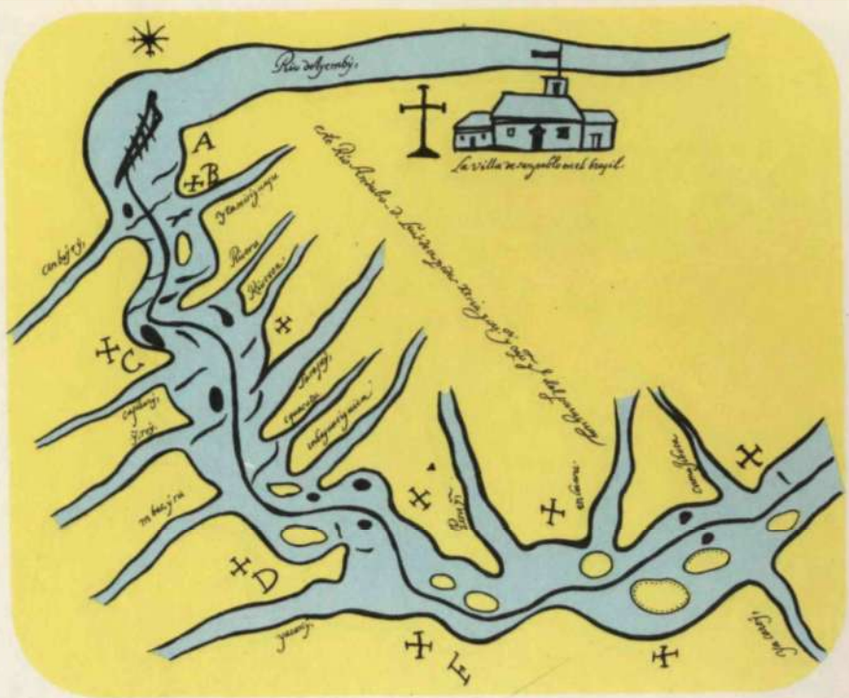

Mapa de D. Luis de Céspedes Xeria — ***Este governador espanhol do Paraguai viajou por terra de São Paulo a Assunção e traçou o primeiro mapa da região. (O original se encontra no Arquivo de índias, em Sevilha.)***

Candeeiro, adaga e espada dos séculos XVII e XVIII.

Bandeirante — ***Observe-se o uso do "escupil" feito de couro, acolchoado e que protegia contra as flechas dos índios. (Desenho segundo as descrições dos jesuítas, especialmente Montova, narrando os ataques às missões espanholas feitos por bandeirantes vicentinos.)***

Casa da Câmara da Vila de São Paulo — ***As câmaras municipais foram um dos primeiros núcleos de resistência és imposições do governo português. (0 desenho reproduz a reconstituiçào feita por José Wasth Rodrigues, segundo o original do mapa de D. Luis de Céspedes Xeria.)***

VICE - REINO DE NOVA GRANADA
GUIANAS
RIO AMAZONAS
Caiena
BELÉM
Cametá
Alcântara
S. LUÍS
(Revolta de Beckman)
Fortaleza
Aquiraz
Sa. Ibiapaba
NATAL
PARAÍBA
OLINDA
Recife
Porto Calvo
Alagoa do Sul
Penedo
S. CRISTÓVÃO
Cachoeira
SALVADOR
Ilhéus
Santa Cruz
Porto Seguro
Vitória
E. Santo
Guarapari
Campos dos Goitacases
São João da Barra
Angra dos Reis
RIO DE JANEIRO
Sa. Jaguamimbaba (Mantiqueira)
Guaratinguetá
Taubaté
Ubatuba
São Paulo
Porto Feliz
Sorocaba
Santos
S. Vicente
Itanhaém
Iguape
Cananéia
Sa. Paranapiacaba
Sa. do Cuaracivera
Curitiba
Paranaguá
São Francisco do Sul
LAGUNA
Sa. de Maracaju
Sa. Tapes
ASSUNÇÃO
LA PAZ
VICE - REINO DO PERU
SANTIAGO
Colônia do Sacramento (hoje é Colônia, no Uruguai)
MONTEVIDÉU
BUENOS AIRES
OCEANO PACÍFICO
OCEANO ATLÂNTICO
TRÓPICO DE CAPRICÓRNIO
Escala 1:20.000.000
Áreas de ocorrência do pau-brasil
Cana-de-açúcar
Pecuária
Mineração
Drogas do sertão
Manoel Maurício de Albuquerque

A ECONOMIA NO SÉCULO XVII

A pecuária, antes limitada aos engenhos, expandiu-se, valorizando as terras do interior em que era antieconômica a produção de açúcar. Não exigindo grande capital inicial, oferecia condições aos que não dispunham de recursos para investir nas regiões produtoras de açúcar. Na criação de gado desenvolveram-se relações de produção que se assemelham às da etapa de declínio do feudalismo: o vaqueiro era juridicamente livre e participava do produto.

A agromanufatura do açúcar desenvolveu-se sob o estimulo de condições favoráveis, embora entrasse em crise na segunda metade do século XVII. Esta mudança foi em grande parte determinada pela retração do mercado consumidor europeu e pelo desenvolvimento de centros concorrenciais nas Antilhas.

A penetração no vale amazônico e no Maranhão foi impulsionada pelo extrativismo das *drogas do sertão,* coletadas por escravos indígenas. No entanto, o povoamento regular teve para apoiá-lo a produção de açúcar, a pecuária e a agricultura não organizada para a exportação. A utilização de escravos indígenas, sobretudo nos engenhos, e a insuficiência de recursos para a importação de africanos tiveram como efeito o levante de proprietários conhecido como a Revolta de Beckman.

O mapa também assinala a exploração do ouro de lavagem na Capitania de São Vicente e a expansão da criação de gado em direção ao Prata. Esta última atividade econômica serviu de base á tentativa de acesso terrestre ao comércio com Buenos Aires e os centros mineradores do Vice-Reino do Peru. Esse intercâmbio, o comércio *peruleiro,* já se realizava por via marítima e articulava o Rio de Janeiro e Buenos Aires e constituiu um dos determinantes para a fundação da Nova Colônia do Santíssimo Sacramento, em 1680.

Negra — ***As necessidades econômicas, sobretudo as da produção de açúcar, provocaram a intensificação da escravidão africana do Brasil. Por esta razão, o litoral do Nordeste possui uma grande densidade de população negra e mestiça, além de numerosas contribuições africanas na culinária, na música e na religião. (Desenho segundo original de Frans Post.)***

Engenho — ***A expansão da agromanufatura do açúcar no Nordeste atraiu a cobiça de estrangeiros, notadamente dos holandeses. Apesar das crises que periodicamente ocorriam, as exportações de açúcar foram as dominantes até a primeira metade do século XIX. (Desenho baseado em uma tela de Frans Post e pertencente é coleção de J. de Souza Leão.)***



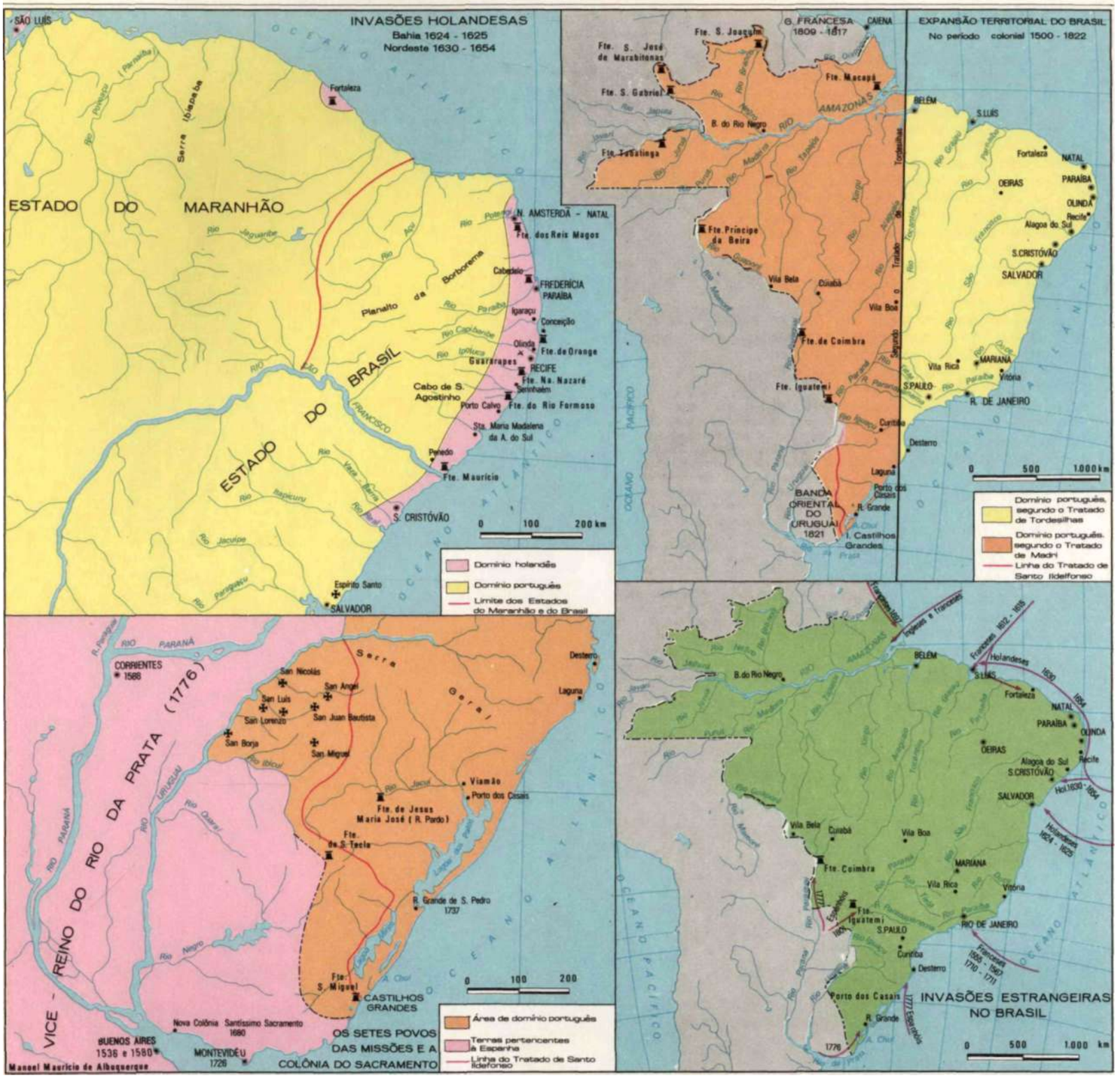
INVASÕES HOLANDESAS
Bahia 1624 - 1625
Nordeste 1630 - 1654
ESTADO DO MARANHÃO
ESTADO DO BRASIL
SÃO LUÍS
Fortaleza
N. AMSTERDÃ - NATAL
Fte. dos Reis Magos
Cabedelo
FREDERÍCIA
PARAÍBA
Igaraçu
Conceição
Olinda
Fte. de Orange
Guararapes
RECIFE
Fte. Na. Nazaré
Serinhaém
Cabo de S. Agostinho
Porto Calvo
Fte. do Rio Formoso
Sta. Maria Madalena da A. do Sul
Penedo
Fte. Maurício
S. CRISTÓVÃO
SALVADOR
Espírito Santo
Planalto da Borborema
Serra Ibiapaba
Dominio holandês
Dominio português
Limite dos Estados do Maranhão e do Brasil
G. FRANCESA 1809 - 1817
CAIENA
Fte. S. Joaquim
Fte. S. José de Marabitanas
Fte. S. Gabriel
Fte. Macapá
B. do Rio Negro
Fte. Tabatinga
AMAZONAS
Fte. Príncipe da Beira
Vila Bela
Cuiabá
Vila Boa
Fte. de Coimbra
Fte. Iguatemi
Curitiba
Laguna
Porto dos Casais
R. Grande
BANDA ORIENTAL DO URUGUAI 1821
I. Castilhos Grandes
OCEANO PACÍFICO
EXPANSÃO TERRITORIAL DO BRASIL
No período colonial 1500 - 1822
BELÉM
S.LUÍS
Fortaleza
NATAL
PARAÍBA
OEIRAS
OLINDA
Recife
Alagoa do Sul
S.CRISTÓVÃO
SALVADOR
Vila Rica
MARIANA
Vitória
S.PAULO
R. DE JANEIRO
Desterro
Dominio português segundo o Tratado de Tordesilhas
Dominio português segundo o Tratado de Madri
Linha do Tratado de Santo Ildefonso
VICE - REINO DO RIO DA PRATA (1776)
CORRIENTES 1588
San Nicolás
San Angel
San Luis
San Lorenzo
San Juan Bautista
San Borja
San Miguel
Serra Geral
Desterro
Laguna
Viamão
Porto dos Casais
Fte. de Jesus Maria José (R. Pardo)
Fte. de S. Tecla
R. Grande de S. Pedro 1737
Fte. S. Miguel
CASTILHOS GRANDES
Nova Colônia Santíssimo Sacramento 1680
BUENOS AIRES 1536 e 1580
MONTEVIDÉU 1726
OS SETE POVOS DAS MISSÕES E A COLÔNIA DO SACRAMENTO
Área de domínio português
Terras pertencentes à Espanha
Linha do Tratado de Santo Ildefonso
Manoel Maurício de Albuquerque
INVASÕES ESTRANGEIRAS NO BRASIL
Ingleses e Franceses
Franceses 1612 - 1615
Holandeses 1630 - 1654
Holandeses 1624 - 1625
Franceses 1595 - 1640
1710 - 1711
1777 Espanhóis
1776

EXPANSÃO TERRITORIAL

A ação de diversas frentes pioneiras, a partir do século XVI, excedeu o meridiano de Tordesilhas e incorporou ao domínio português territórios que deveriam pertencer à Espanha. Uma das principais áreas de atrito localizava-se no Rio da Prata, onde estava situada a Nova Colônia de Santíssimo Sacramento, em terras atualmente uruguaias. A outra era o Amapá, pretendido pelos franceses, sem que essa reivindicação tivesse qualquer apoio para legitimá-la, salvo o interesse em ocupar a margem esquerda do Amazonas.

Pelo Tratado de Utrecht de 1713, a França reconheceu o Oiapoque como limite entre a sua Guiana e o Brasil. Com a Espanha foram assinados os Tratados de Madri (1750) e o de Santo Ildefonso (1777). 0 primeiro legalizava as incorporações territoriais luso-brasileiras, definindo praticamente o contorno atual do Brasil. Em compensação, a Espanha assegurava a posse da maior parte da bacia Platina, a Colônia do Sacramento e as Filipinas. 0 primeiro mapa ilustra essas informações e mostra também o alcance máximo do expansionismo colonial, o Uruguai (1821/28).

0 segundo mapa indica as regiões invadidas por estrangeiros, como efeito da disputa colonialista que se desenvolveu a partir do século XVI. 0 terceiro esclarece a tentativa de ocupação mais ambiciosa: a holandesa.

0 último mapa destaca as transformações dos limites de acordo com as decisões estabelecidas em 1750 e 1777. A perda definitiva da Colônia do Sacramento e o limite Extremo Sul no arroio Chuí, que resultaram do Tratado de Santo Ildefonso, e os Sete Povos das Missões, cedidos a Portugal pelo Tratado de Madri. No entanto, a sua incorporação definitiva só ocorreu em 1801, após a guerra peninsular entre Portugal e Espanha.

Guarani da Missão de San Juan Bautista — ***Esta missão espanhola, em terras gaúchas, foi erguida pelo Jesuíta Antonio Sepp. Chama-se atualmente São João Velho. No traje da figura, o poncho, as esporas, a cruz. Juntamente com os detalhes arquitetônicos. configuram a nova estrutura social missioneira, bem diferente da comunidade indígena que a precedeu. (Desenho segundo o mapa figurado existente em Simancas, Espanha.)***

índio minuano — ***Este subgrupo dos Charruas permaneceu independente, reagindo à dominação colonial. O desenho permite compará-lo com os guaranis aldeados pelos missionários. Observem-se a cobertura de pele, a lança muito comprida e as boleadeiras, depois utilizadas pelos vaqueiros gaúchos. (Desenho composto com elementos do Diário do Dr. José de Saldanha. 1787.1***

Sargento holandês com alabarda — ***A Nova Holande estruturou-se na base da exploração comercial do açúcar, no controle dos centros urbanos e na ocupação militar. Durante o governo do Conde, depois Príncipe, João Maurício de Nassau Siegen. houve relativa paz que favoreceu a recuperação econômica do Nordeste. Durante a sua administração, ergueu-se o Pelãcio das Torres ou Friburgo, que se vã no segundo plano. (Desenho de acordo com Barleus e pintores holandeses da época.)***

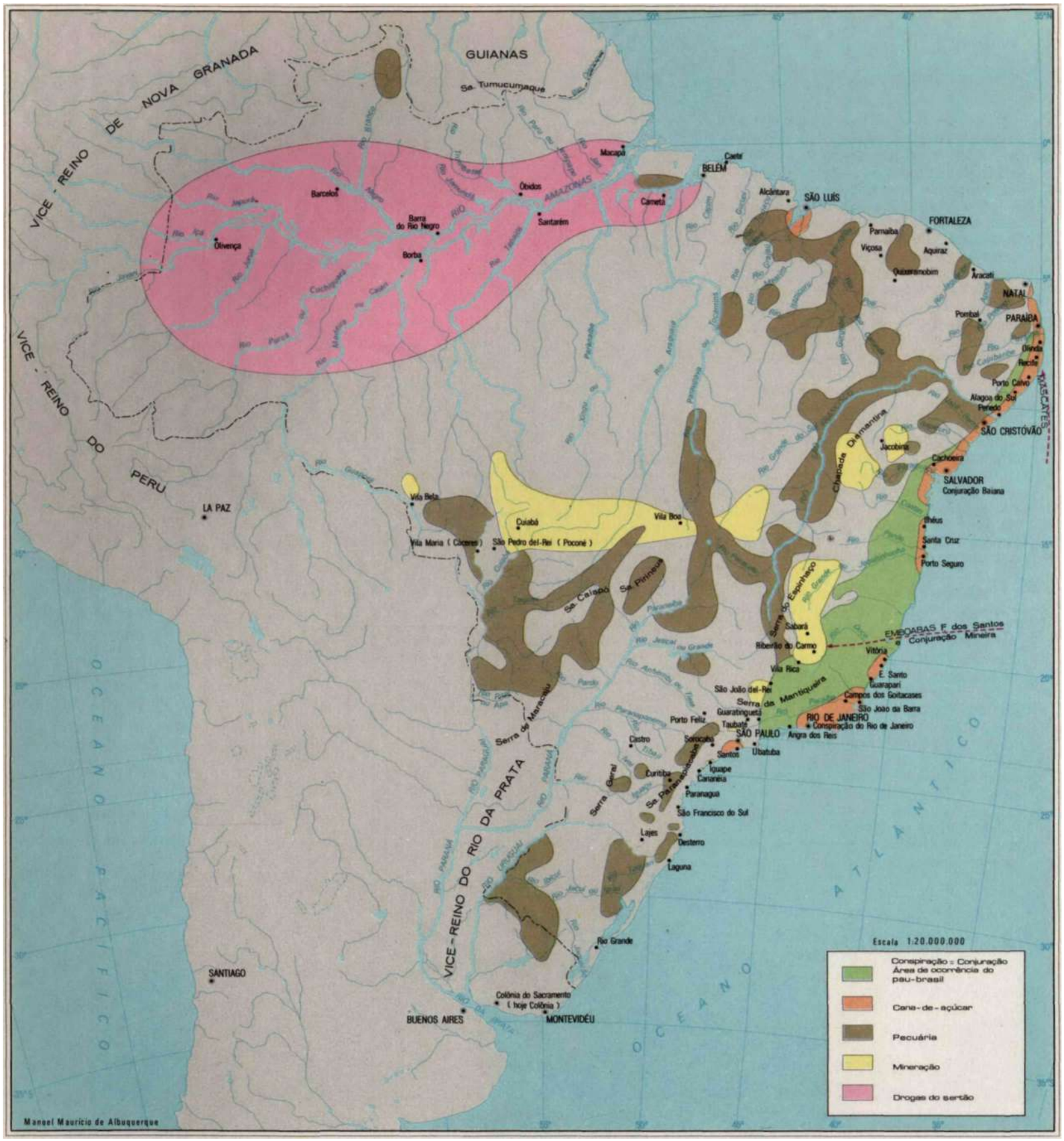

A ECONOMIA E MOVIMENTOS NATIVISTAS NO SÉCULO XVIII

O extrativismo mineral do ouro e do diamante transformou o Centro-Sul em área dominante, à qual se subordinaram outros centros produtores, notadamente os do açúcar e os pecuaristas. A formação de um setor de consumo interno nas Capitanias de Minas Gerais, Goiás e Mato Grosso, ainda que temporário, diminuiu a excessiva dependência econômica em relação aos mercados europeu, africano e rio-platense. Como efeito desta hegemonia econômica, a capital do Estado do Brasil foi transferida de Salvador para o Rio de Janeiro, em 1763.

A crise econômica determinada pelo declínio da mineração, na segunda metade do século XVIII, foi atenuada pela *ressurreição agrícola,* que valorizou o açúcar e o algodão, principalmente. Também a pecuária passou a figurar nas exportações de couro e de sola, além de registrar o desenvolvimento das charqueadas e saladeiros pela articulação com o extrativismo salineiro no Nordeste e no Sul.

O mapa também localiza os conflitos de interesse coloniais e metropolitanos. Esta oposição manifestou-se em revoltas e conspirações, estas últimas já programando a emancipação política do Brasil.



Bateia, almocafre *(enxada empregada em minas)* e máquina de cunhar moedas —*A descoberta das minas teve grande influência na economia brasileira. 0 uso da moeda fa do desenho data de D. Maria I) metálica tornou-se maior, embora, em certas regiões, continuasse a troca comercial baseada em produtos como o cacau, o algodão etc.*

Palácio dos Governadores, em Ouro Preto — *A mineração forneceu a bese econômica para que Vila Rica constituísse um centro de produção artística barroca. Um bom exemplo desta atividade é a atual Escola de Minas, que o desenho mostra com seu aspecto primitivo. (Desenho segundo a reconstituição do Prof. J. Wasth Rodrigues, publicada na Revista do Serviço do Patrimônio Histórico e Artístico* *Nacional, nº* ***4.)***

Cabocla do Amazonas — *Até o século XVIII, o indígena foi o trabalhador mais importante na Região Norte, como escravo, servo nas missões e juridicamente assalariado após a libertação decretada pelo Marquês de Pombal, em 1755. Sua participação, embora fundamental, sofreu a ação modificadora de outros agentes sociais, sobretudo* *a* ***de imigrantes europeus e dos escravos africanos. (Desenho segundo o que ilustra a*** **Viagem Filosófica*****, de Alexandre Rodrigues*** *Ferreira — século XVIII.)*

VENEZUELA
COLÔMBIA
GUIANAS
CAIENA
PERÚ
MANAUS
AMAZONAS
(1850)
GRÃO-PARÁ
BELÉM
CABANAGEM 1840-1855
GUERRA DA INDEPENDÊNCIA (1822-1824)
BALAIADA 1839
GUERRA DA INDEPENDÊNCIA (1822-1824)
GUERRA DA INDEPENDÊNCIA
(1822-1824)
S. LUÍS
MARANHÃO
TERESINA
FORTALEZA
CEARÁ
RIO GRANDE DO NORTE
NATAL
PARAÍBA
PARAÍBA
RECIFE
CONFED DO EQUADOR -1824
PRAIEIRA (1848-49)
PERNAMBUCO
PIAUÍ
MACEIÓ
ALAGOAS
SERGIPE
ARACAJU
BAHIA
SABINADA - 1837
SALVADOR
GUERRA DA INDEPENDÊNCIA
(1822-1824)
PERÚ
LA PAZ
MATO GROSSO
CUIABÁ
GOIÁS
GOIÁS
BOLÍVIA
MINAS GERAIS
ESPÍRITO SANTO
OURO PRETO
VITÓRIA
RIO DE JANEIRO
SÃO PAULO
DIVERSOS LEVANTES
ATÉ A PROCLAMAÇÃO DA REPÚBLICA - 1889
NITERÓI
RIO DE JANEIRO
(M. Neutro - 1834)
S.PAULO
REVOLUÇÃO LIBERAL - 1842
CHILE
PARAGUAI
ASSUNÇÃO
PARANÁ
(1853)
CURITIBA
SANTA CATARINA
DESTERRO
S. PEDRO DO
R. G. DO SUL
PORTO ALEGRE
REVOLUÇÃO FARROUPILHA
(1835-1845)
SANTIAGO
ARGENTINA
URUGUAI
PROVÍNCIA
CISPLATINA
(1821-1828)
MONTEVIDÉU
BUENOS AIRES
GUERRA DA INDEPENDÊNCIA (1822-1824)
OCEANO PACÍFICO
OCEANO ATLÂNTICO
Escala 1:20.000.000
Territórios litigiosos nas fronteiras internacionais

O IMPÉRIO DO BRASIL— 1822-1889

A instalação das Províncias do Amazonas e do Paraná aumentou as unidades administrativas que se haviam constituído nas Etapas Colonial (1500-1808) e de Transição para o Estado Nacional (1808-1822). 0 número restrito de novas divisões territoriais resultava principalmente do declínio ou da insuficiência das rendas de certas atividades econômicas interioranas, como a mineração e a pecuária, respectivamente. A importância das exportações de açúcar, de algodão e sobretudo do café acentuou o desequilíbrio demográfico em benefício da orla marítima. Um dos efeitos dessa mudança foi a transferência das capitais das Províncias do Piauí, Alagoas e Sergipe para localidades mais próximas do litoral. 0 outro foi o agravamento da carência de comunicações terrestres que chegou a produzir problemas internacionais. A articulação de Mato Grosso com o Rio de Janeiro realizava-se através da bacia do Prata e esta dependência produziu conflitos, dos quais o mais grave foi a Guerra da Tríplice Aliança (1864-1870).

0 mapa mostra a permanência do contorno territorial já fixado no século XVIII, exceção feita das áreas litigiosas. Destas, somente a da fronteira com o Paraguai foi fixada pelo Tratado de Assunção, que encerrou diplomaticamente a Guerra da Tríplice Aliança. As demais foram resolvidas na Etapa Republicana, quando também foi incorporado o Acre, depois de entendimentos com a Bolívia e o Peru.

Observem-se, também, os locais da Guerra da Independência e os dos conflitos produzidos pela oposição de interesses entre a hegemonia do Sudeste e as demais regiões brasileiras, desde a Confederação do Equador (1824) á Revolução Praieira (1848).

Casa residencial — *A partir da Abertura dos Portos, a Formação Social Brasileira articulou-se diretamente aos grandes centros mundiais, entre eles Paris. Cm 1816 chegou ao Rio de Janeiro a Missão Artística Francesa, cuja orientação estética neoclássica tornou-se, então, a dominante.*

Soldado de 1823 — *A Guerra de Independência desenrolou-se principalmente na Bahia e nela intervieram tropas populares. O traje do soldado ilustra a importância da pecuária na economia e na indumentária sertanejas. (Desenho tirado do livro* Uniformes do Exército Brasileiro, *G. Barroso e J. Wasth Rodrigues.)*

Farroupilha — *Segundo um quadro existente no Museu de Bolonha, Itália.*

Dama da corte do Primeiro Reinado — *0 traje, de inspiração francesa, foi reinterpretado ao gosto nacionalista, presente nas cores do manto verde com bordados a ouro. (Desenho segundo o original de Debret.)*

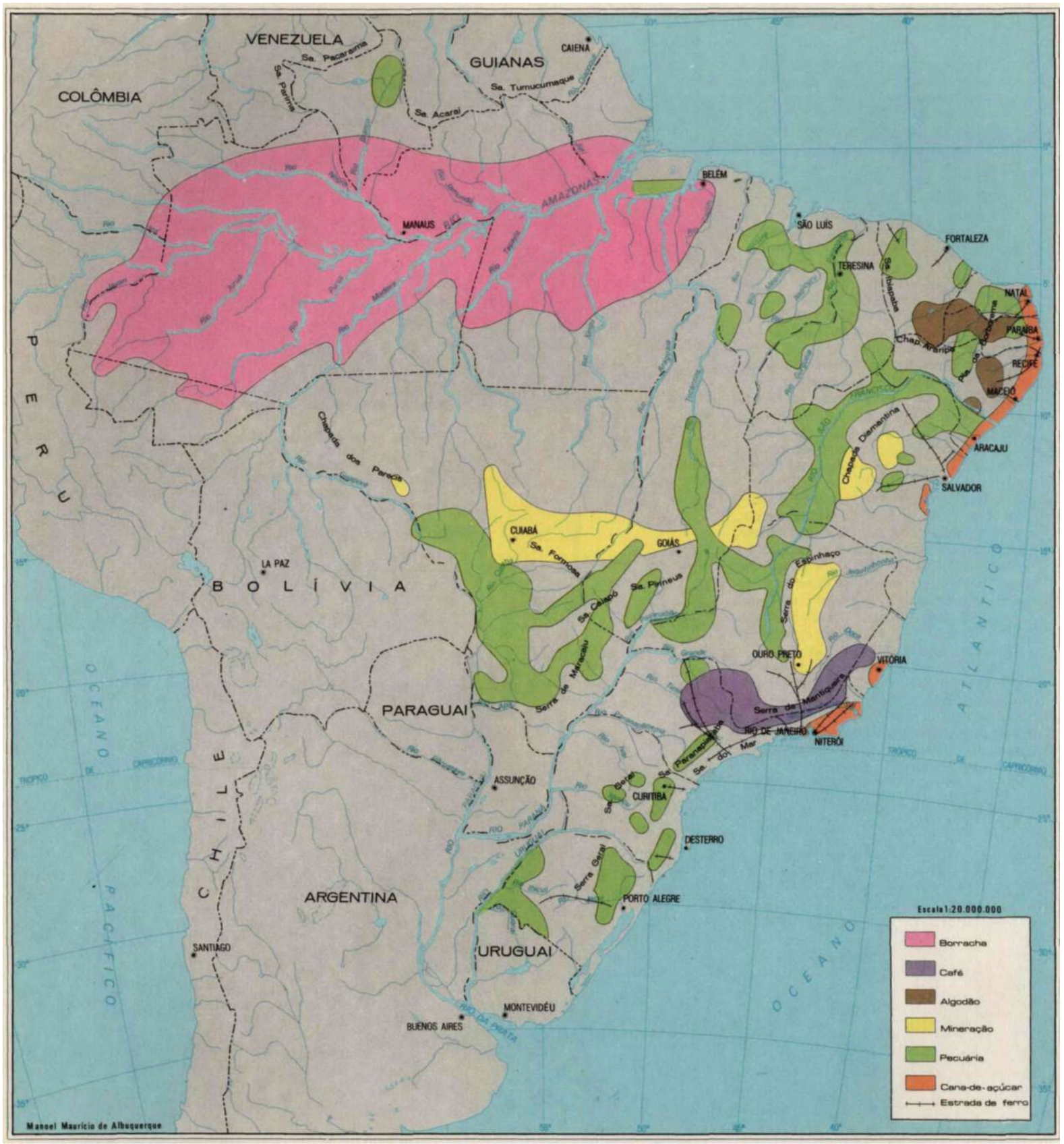
VENEZUELA
GUIANAS
COLÔMBIA
CAIENA
Sa. Pacaraima
Sa. Parima
Sa. Tumucumaque
Sa. Acaraí
BELÉM
MANAUS
AMAZONAS
SÃO LUÍS
FORTALEZA
TERESINA
Sa. Ibiapaba
NATAL
PARAÍBA
RECIFE
MACEIÓ
ARACAJU
SALVADOR
Chap. Araripe
Chapada Diamantina
Chapada dos Parecis
CUIABÁ
Sa. Formosa
GOIÁS
Sa. Pirineus
Sa. Caiapó
Serra do Espinhaço
Serra de Mangabeira
OURO PRETO
VITÓRIA
Serra da Mantiqueira
RIO DE JANEIRO
NITERÓI
Sa. do Mar
Sa. Paranapiacaba
Sa. Geral
CURITIBA
DESTERRO
PORTO ALEGRE
Serra Geral
LA PAZ
BOLÍVIA
PERU
PARAGUAI
ASSUNÇÃO
CHILE
ARGENTINA
SANTIAGO
URUGUAI
MONTEVIDÉU
BUENOS AIRES
RIO DA PRATA
OCEANO PACÍFICO
OCEANO ATLÂNTICO
Escala 1:20.000.000
Borracha
Café
Algodão
Mineração
Pecuária
Cana-de-açúcar
Estrada de ferro
Manoel Maurício de Albuquerque

A ECONOMIA NO SÉCULO XIX

Embora a economia permanecesse agrária e escravista, subordinada ao setor de consumo externo, a partir da segunda metade do século começaram a se impor as atividades econômicas em regime capitalista. O café, cujas exportações superaram o algodão e o açúcar, manteve sua hegemonia apesar da mudança do trabalho escravo pelo assalariado. Em sua primeira etapa, enriqueceu os proprietários fluminenses, mineiros e paulistas. Foi também na Província de São Paulo que o café passou a ser produzido por trabalhadores livres e assalariados, nacionais e estrangeiros. No Extremo Norte iniciou-se o extrativismo da borracha, realizado principalmente por imigrantes nordestinos.

As exportações de café destinadas principalmente ao setor de consumo norte-americano aumentaram a receita e diminuíram a dependência comercial em relação à Inglaterra. Um dos efeitos dessa nova situação foi o protecionismo alfandegário, adotado em 1**844,** que dificultava as importações estrangeiras. Esses dois elementos, articulados à abolição do tráfico negreiro, em 1850, e aos investimentos estrangeiros, produziram condições para que se ampliasse a rede bancária, as facilidades de crédito para a aplicação em serviços urbanos, ferrovias e nas primeiras indústrias. Nessa conjuntura situam-se as múltiplas iniciativas capitalistas do Barão e Visconde de Mauá, das quais e mais ambiciosa foi a tentativa de implantação do Estaleiro da Ponta da Areia, em Niterói.

Nessas novas condições, o trabalho escravo tornou-se antieconômico pela sua pequena capacidade consumidora. Os setores capitalistas, constantemente reforçados, aumentaram a pressão abolicionista, que produziu a Lei Visconde do Rio Branco, a Saraiva-Cotegipe e, finalmente, a Lei Áurea, em 1888.

Fazenda fluminense — Na *antiga Província do Rio de Janeiro localizou-se o centro dominante da produção escravista do café, posteriormente superado pelas fazendas capitalistas de São Paulo.*

Escudo do Brasil Império — *Os ramos de fumo e de café mostram duas das principais riquezas do Brasil imperial; as estrelas, as províncias; a cruz de Cristo e a esfera armilar, a herança lusitana.*

Negra mina — *A influência árabe é sensível neste traje de baiana. O turbante, os balangandãs, o pano listrado, o uso da cor branca resultaram dos contatos comerciais entre as formações sociais norte-africanas e outras partes do continente.*

A "Baronesa" — *O nome homenageia o Barão e Visconde de Mauá, cuja ferrovia pioneira inaugurou-se em 1854. A ampliação das estradas de ferro resultou principalmente no aumento das exportações, sobretudo as do café.*





Lanceiro de **Rosas,** ***segundo um desenho de Carlos Morel.***

Relíquias guerreiras — ***No alto, um estandarte brasileiro de regimento de cavalaria, bandeiras do Paraguai, da Argentina (no tempo de Rosas) e a uruguaia, e flâmulas do Brasil e do Paraguai. Embaixo, armas diversas, tambor paraguaio, couraça de lanceiro de Rivera e as barretinas dos regimentos paraguaios Acá Verá e Acá Carayà. Estes nomes guaranis significam, respectivamente, "cabeça brilhante" e "cabeça de macaco"***

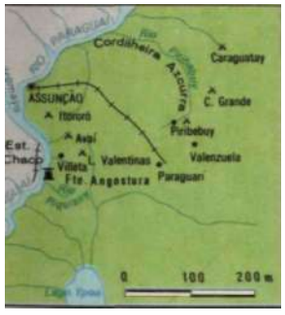

1 OCUPAÇÃO DA BANDA OCIDENTAL

2 REVOLUÇÃO CISPLATINA E GUERRA CONTRA AS P. UNIDAS DO RIO DA PRATA

3 GUERRAS DE ORIBE E OE ROSAS

4 GUERRAS DE AGUIRRE E DO PARAGUAI

5 GUERRA DO PARAGUAI

6 A DEZEMBRADA E A CAMPANHA DAS CORDILHEIRAS

GUERRAS NO SÉCULO XIX

Os conflitos internacionais localizaram-se principalmente na região platina, cujos rios garantiam as comunicações com Mato Grosso. Este e outros problemas resultaram em guerras das quais a mais importante foi a da Tríplice Aliança (1864-1870), contra o Paraguai.

0 primeiro mapa mostra a intervenção luso-brasileira na Banda Oriental do Uruguai, que foi anexado ao Brasil como Província Cisplatina, em 1821. 0 seguinte ilustra a Revolução Cisplatina e a guerra contra as Províncias Unidas do Rio da Prata. Delas resultou a independência do Uruguai, que foi reconhecida em 1828 pelo Tratado do Rio de Janeiro.

As campanhas contra Oribe e seu aliado Rosas podem ser estudadas no mapa seguinte. Os últimos informam a guerra contra Aguirre e a da Tríplice Aliança, esta o maior conflito armado da América do Sul. 0 encarte destaca a *Dezembrada,* com as vitórias obtidas sob o comando de Caxias, e a *Campanha da Cordilheira,* onde foram derrotadas as últimas forças de Solano López.

Gaúcho brasileiro — *Devido à posição limítrofe, os habitantes da antiga Província de São Pedro do Pio Grande do Sul foram muito solicitados nas lutas em que o Brasil se envolveu no Rio da Prata. No uniforme deste soldado foram aproveitados diversos elementos da indumentária dos vaqueiros das estâncias.*

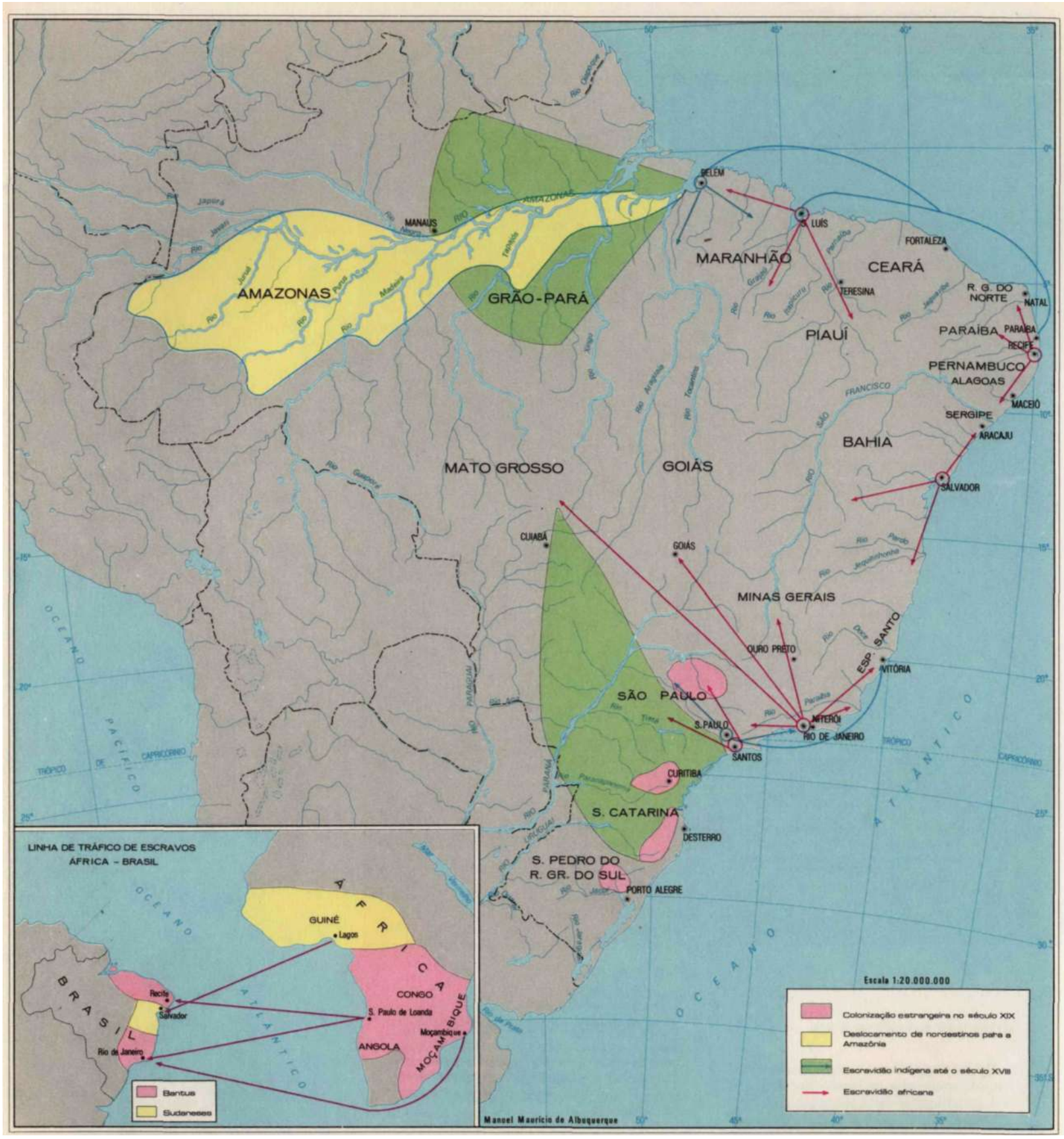

AS TRANSFORMAÇÕES DA MÃO-DE-OBRA

O emprego de trabalhadores escravos resultou da organização de uma estrutura econômica subordinada aos interesses do setor de consumo externo. No entanto, embora fosse dominante a participação dos escravos, também se desenvolveram outros tipos de relações sociais de importância mais limitada. Na agromanufatura do açúcar, por exemplo, havia trabalhadores assalariados, e na pecuária, o vaqueiro tinha direito a uma parte menor do produto, como no sistema econômico feudal.

No entanto, a reprodução da estrutura econômica era determinada basicamente pela exploração do escravo indígena e africano. O primeiro era obtido por apresamento direto e não através de um intercâmbio regular, como ocorria com os trabalhadores importados da África. Comumente era capturado depois de ataques às aldeias indígenas, às missões religiosas, como ocorreu nas entradas amazônicas e maranhenses ou nas bandeiras vicentinas. De forma menos freqüente, conseguiam-se escravos pela prática do escambo, isto é, troca de prisioneiros de guerras intertribais por produtos fornecidos pelos proprietários escravistas. Várias vezes proibida, outras tantas permitida, a escravidão indígena foi oficialmente extinta pelo Marquês de Pombal, em 1755.

A escravidão de africanos permaneceu até o século XIX. Em 1850, sob pressão dos interesses capitalistas nacionais e es-

trangeiros, notadamente da burguesia inglesa, o tráfico negreiro foi abolido. Com isso, a reprodução do trabalho escravo ficava condicionada ao crescimento vegetativo no Brasil. A manutenção do trabalhador escravo tornou-se gradativamente antieconômica, na medida em que se desenvolviam as formas de produção capitalistas. A última grande área de manutenção da economia escravista foram as fazendas de café. O seu declínio, sobretudo no final do século XIX, fortaleceu a corrente abolicionista, que se tornou vitoriosa em 1888. Já então as relações de trabalho assalariado se haviam imposto, incorporando trabalhadores nacionais e imigrantes estrangeiros.

No encarte, segundo Aroldo de Azevedo e Renato Mendonça, as linhas do tráfico negreiro e as áreas lingüísticas africanas que interessam ao Brasil.

Índia — *A escravidão indígena coexistiu com e de africanos até o século XVIII. Ela foi a relação de trabalho mais importante na Amazônia, no Maranhão e em São Vicente, principalmente. (Desenho segundo Frans Post, século XVII.)*

Negro escravo — *As fugas, a organização de quilombos e as revoltas urbanas foram práticas de reação dos africanos e dos seus descendentes à dominação escravista. O colar de ferro identificava os escravos capturados depois de uma tentativa frustrada de evasão. (Desenho segundo Debret, século XIX.)*

Vaqueiro — *Na pecuária, as relações de trabalho assemelhavam-se ás do sistema feudal. Elementos medievais, sobretudo portugueses, permanecem reinterpretados na produção folclórica das áreas de criação de gado no Nordeste. (Desenho segundo uma aquarela de Landseer.)*

Vista de Petrópolis em 1870 — *Petrópolis, Nove Friburgo, Blumenau, São Leopoldo, e outras cidades brasileiras são resultado da colonização estrangeire. Graças a esses imigrantes ampliou-se o trabalho livre em nossa pátria. (Desenho segundo fotografia de Marc Ferrez.)*



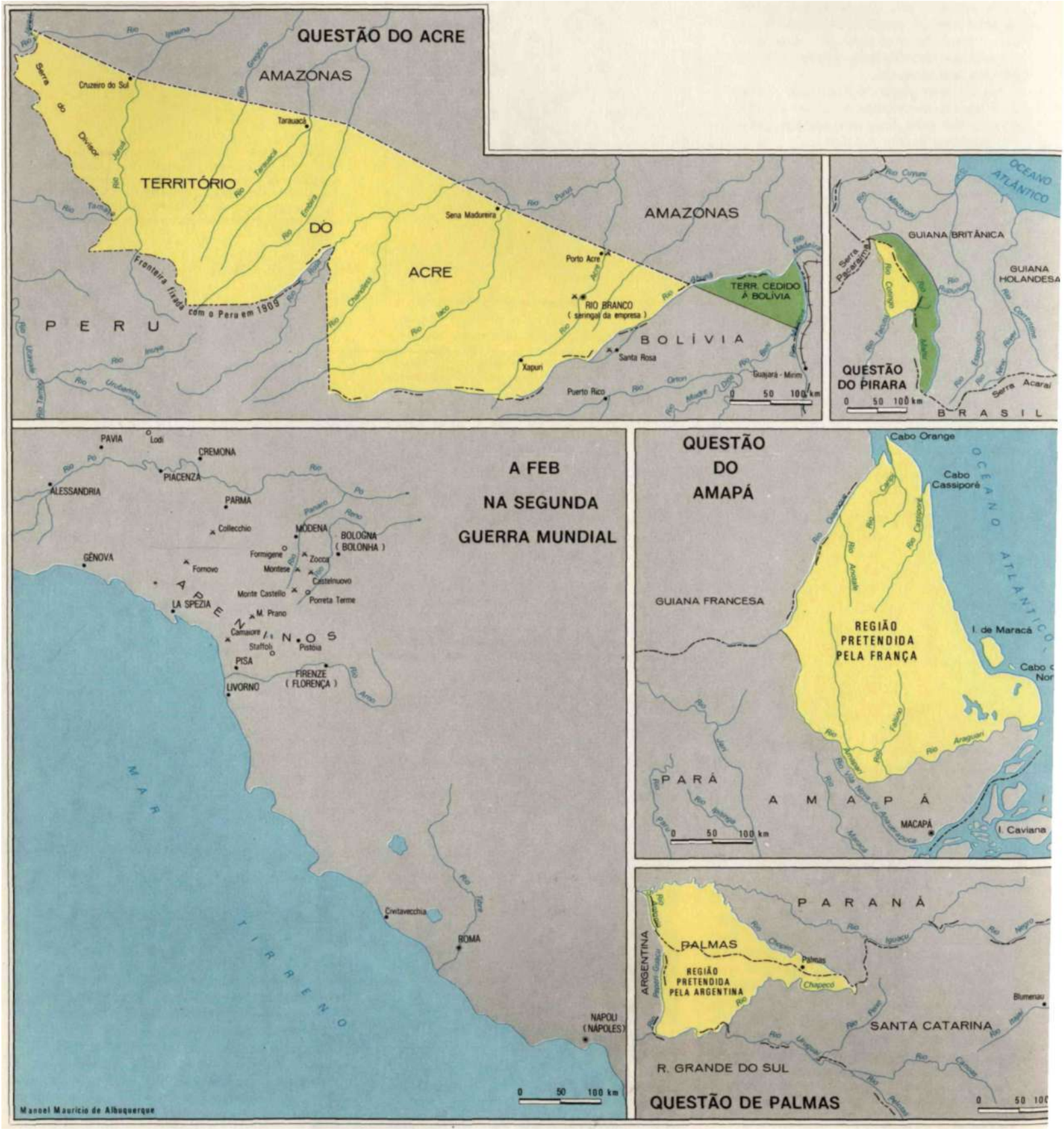
QUESTÃO DO ACRE
AMAZONAS
Cruzeiro do Sul
Serra do Divisor
Tarauacá
TERRITÓRIO
DO
ACRE
Sena Madureira
Porto Acre
RIO BRANCO
(seringal da empresa)
Fronteira fixada com o Peru em 1909
P E R U
AMAZONAS
TERR. CEDIDO À BOLÍVIA
B O L Í V I A
Santa Rosa
Xapuri
Puerto Rico
Guajará - Mirim
0 50 100 km
OCEANO ATLÂNTICO
GUIANA BRITÂNICA
GUIANA HOLANDESA
QUESTÃO DO PIRARA
0 50 100 km
B R A S I L
A FEB
NA SEGUNDA
GUERRA MUNDIAL
PAVIA
Lodi
CREMONA
PIACENZA
ALESSANDRIA
PARMA
Collecchio
MODENA
BOLOGNA
(BOLONHA)
GÊNOVA
Formigene
Zocca
Fornovo
Montese
Castelnuovo
Monte Castello
Porreta Terme
LA SPEZIA
M. Prano
Camaiore
Staffoli
Pistoia
PISA
FIRENZE
(FLORENÇA)
LIVORNO
M A R
T I R R E N O
Civitavecchia
ROMA
NAPOLI
(NÁPOLES)
0 50 100 km
Manoel Mauricio de Albuquerque
QUESTÃO
DO
AMAPÁ
Cabo Orange
Cabo Cassiporé
OCEANO ATLÂNTICO
GUIANA FRANCESA
REGIÃO
PRETENDIDA
PELA FRANÇA
I. de Maracá
P A R Á
A M A P Á
MACAPÁ
I. Caviana
0 50 100 km
P A R A N Á
ARGENTINA
PALMAS
REGIÃO
PRETENDIDA
PELA ARGENTINA
Palmas
Chapecó
Blumenau
SANTA CATARINA
R. GRANDE DO SUL
QUESTÃO DE PALMAS
0 50 100

QUESTÕES INTERNACIONAIS

Na Etapa Republicana, anterior à Revolução de 1930, foram solucionadas as questões de fronteira que ainda se mantinham. Optando pelo arbitramento, o Governo brasileiro pôde resolver satisfatoriamente as divergências com a Argentina e a França. Na defesa dos direitos do Brasil atuou o Barão do Rio Branco, mais tarde Ministro das Relações Exteriores. Apenas o território litigioso do Pirara, disputado pela Grã-Bretanha, recebeu uma decisão arbitrai menos favorável, apesar dos esforços de Joaquim Nabuco.

A questão mais grave foi a do Acre. Trabalhadores nordestinos que buscavam novas reservas de seringueiras penetraram pelos rios Purus, Juruá e Javari, por onde alcançavam territórios pertencentes à Bolívia e ao Peru. A ocupação dessas áreas por frentes pioneiras do Brasil teve como resultado choques armados com forças bolivianas. Os efeitos desses conflitos foram limitados pela abertura de negociações diretas dirigidas pelo Chanceler Barão do Rio Branco. Pelo Tratado de Petrópolis, o Governo da Bolívia concordou em ceder a região contestada, recebendo em troca uma indenização e o compromisso da abertura da Estrada de Ferro Madeira—Mamoré. Posteriormente, o Tratado do Rio de Janeiro, assinado com o Peru, completou a incorporação do atual Estado do Acre ao Brasil.

Além de participar constantemente das diversas etapas da política pan-americana, o Brasil também interveio nas duas Guerras Mundiais. Especialmente na Segunda, a colaboração com os aliados manifestou-se no fornecimento de recursos econômicos, em facilidades ao aproveitamento estratégico do litoral brasileiro e no envio de tropas á Itália. O mapa da Segunda Guerra Mundial assinala as principais operações militares, entre elas as vitórias de Monte Castelo e de Montese.

Seringueiro — ***O desbravamento e ocupação de várias áreas da Amazônia foi estimulado pelo extrativismo da borracha, realizado principalmente por trabalhadores nordestinos. Sua presença foi também marcante na incorporação do Estado do Acre ao Brasil.***

Soldado da FEB — ***O "pracinha" tornou-se motivo de orgulho na contribuição brasileira em prol da democracia. Seu heroismo granjeou-lhe a estime e a admiração de nossa gente, dal o apelido carinhoso com que se popularizou.***



Paisagem amazônica.

história da América

A aproximação, a vinculação entre os povos americanos, tem sido incentivada na base de entendimentos comerciais, que produzem realmente um resultado positivo, mas não suficiente para assegurar a compreensão política e cultural. Restringindo-se a certas áreas, essa vinculação não tem sido levada a todas as camadas da humanidade continental, de maneira a criar um espírito efetivamente americano. Tem faltado a esse esforço apreciável a revelação, aos povos que compõem o quadro político do Novo Mundo, do que eles são, do que valem, do que estão efetuando e de como se vêm comportando no andar dos anos. Revelação que deve partir das raízes coloniais para chegar aos nossos dias, quando as conferências, os acordos e os órgãos de elevados objetivos tentam a grande tarefa da solidariedade mais positiva.

Há toda uma imensa necessidade de, através da História, esclarecer a América a propósito da conveniência, cada dia mais imperativa, de integrar-se num conjunto fraterno, essencial ao seu desenvolvimento e à sua dignificação, pondo-se termo às diferenças que encontram seu maior destaque no que chamamos hoje de subdesenvolvimento. Não se poderá criar a grande família americana enquanto os povos que a devem formar se ignorarem e, portanto, não se puderem estimar.

O ensino da História da América, por isso mesmo, impõe-se, como um dos melhores instrumentos para essa obra de tamanha significação, levando a um máximo de indivíduos a lição admirável das gerações de ontem. Ensino da História realizado com a preocupação de indicar as fases mais decisivas do processo de formação e de crescimento dos países que resultaram da aventura européia, iniciada pelos portugueses, continuada pelos espanhóis, pelos franceses, pelos ingleses e pelos holandeses, e assegurada, na continuidade temporal, pelo trabalho construtivo de seus nacionais.

Nos mapas que organizamos, servindo-nos da experiência de consagrados mestres portugueses, espanhóis, franceses e norte-americanos e de nossas próprias concepções, procuramos seguir os programas, visando proporcionar aos estudantes os elementos indispensáveis para que obtenham, nessas peças cartográficas, os dados necessários a uma melhor compreensão do passado americano.

Partimos dos grupos pré-colombianos e das culturas mais importantes que elaboraram, registrando o que nos pareceu fundamental para caracterizá-los. A conquista e o domínio dos europeus foram indicados em várias cartas, em que procuramos distinguir as empresas de colonização uma das outras, de maneira a permitir uma informação mais nítida do que cada uma representou. No particular da ação da Espanha, tivemos a preocupação de estudar separadamente a conquista, a colonização e a organização do domínio. É que numa carta única seria difícil assinalar os episódios de maior importância. A conquista por si é uma página distinta, como o capítulo seguinte tem também sua esfera própria. Era necessário, ademais, fixar, além da atuação dos governantes civis, a que convencionamos chamar de conquista espiritual, efetuada pelas Ordens Religiosas, e a dos homens de negócio, que foram motivação fundamental na operação do Novo Mundo.

A independência está apresentada em vários mapas de maneira a permitir uma idéia precisa dos vários movimentos que ocorreram, nas suas diferenças de tempo, de espaço e de processos, inclusive as marchas dos exércitos libertadores.

Dos Estados Unidos figuram, além da parte relativa à independência, os episódios da guerra de Secessão e da formação da base física, isto é, a ampliação de seu território, bem como de sua projeção exterior, nas Antilhas e no Pacífico.

Os conflitos militares posteriores às jornadas da independência foram cartografados num mínimo de detalhes. Tivemos, assim, o propósito de evitar o avivamento de fatos que, se não podem ser esquecidos pelo que representam nos fastos nacionais de vários países, devem ser menos utilizados quando porfiamos para elaborar uma consciência de americanismo que se deve afirmar em sentimentos pacifistas e não em hegemonias resultantes de ações drásticas.

O mapa relativo à América em nossos dias inclui o Canadá com certo relevo, pelo que ele representa como realização atual no campo do progresso. Foi nosso propósito mencionar todos os grandes momentos em que os povos americanos, em conferências e assembléias pacíficas, procuraram dar sentido pragmático aos projetos e anseios de solidariedade. Igualmente, os movimentos migratórios que trouxeram nova seiva ao desenvolvimento continental e a contribuição das Américas nos sucessos militares que, em duas épocas do século XX, determinaram modificações profundas na vida universal.

Por fim, queremos explicar que o Brasil, por haver parte especial a ele consagrada, apenas é referido no essencial para uma compreensão, em termos de comparação, da sua presença na comunidade americana.

Arthur Cézar Ferreira Reis

MIGRAÇÕES E DISTRIBUIÇÃO GEOGRÁFICA DOS PRINCIPAIS GRUPOS INDÍGENAS

A origem do primeiro habitante da América não se encontra ainda definitivamente assentada. Afirmam alguns historiadores que o homem da América é originário do próprio território americano. Asseveram outros estudiosos que foi em virtude de movimentos migratórios oriundos do Pacífico que se operou a vinda dos seres humanos para o nosso continente, através de vias marítimas ou terrestre (estreito de Bering). Os principais grupos indígenas encontrados pelos descobridores europeus foram os seguintes: Esquimó, Algonquino, Sioux, Shoshone, Nahua, Asteca, Pano, Araucano, Pampa, Je, Diaguita, Guaicuru, Chiquito, Guató, Maia, Chibcha, Aruaque, Quíchua, Aimara, Bororó e Tupi-Guarani.

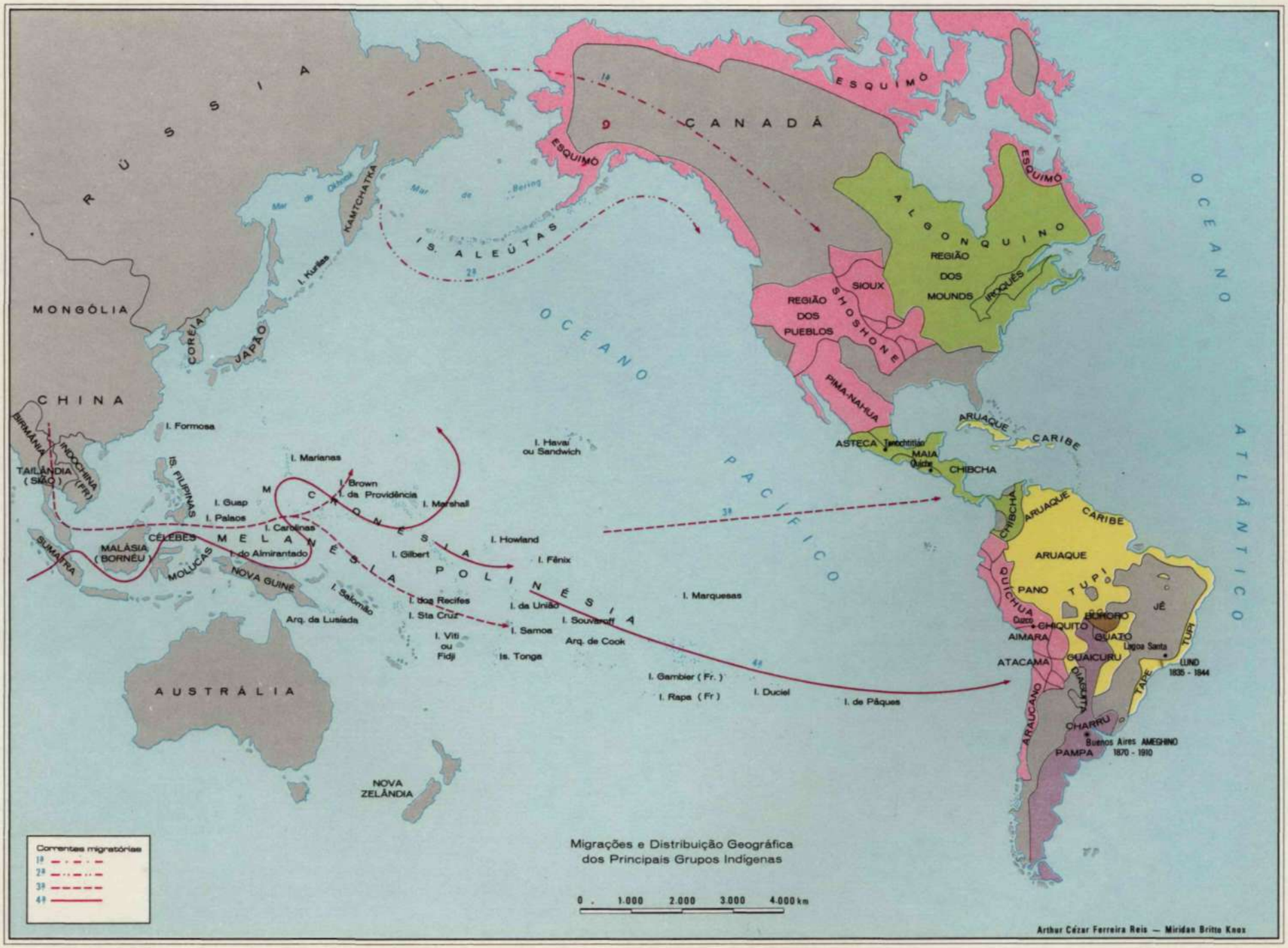
RÚSSIA
CANADÁ
ESQUIMÓ
ESQUIMÓ
ESQUIMÓ
ALGONQUINO
REGIÃO DOS MOUNDS
IROQUÊS
SIOUX
SHOSHONE
REGIÃO DOS PUEBLOS
PIMA-NAHUA
ASTECA
Tenochtitlão
MAIA
Quiché
CHIBCHA
ARUAQUE
CARIBE
OCEANO ATLÂNTICO
OCEANO PACÍFICO
MONGÓLIA
CHINA
COREIA
JAPÃO
KAMTCHATKA
Mar de Okhotsk
Mar de Bering
IS. ALEÚTAS
I. Kuriles
I. Formosa
BIRMÂNIA
INDOCHINA (FR.)
TAILÂNDIA (SIÃO)
IS. FILIPINAS
I. Guap
I. Palaos
I. Marianas
I. Brown
I. da Providência
I. Marshall
I. Carolinas
I. do Almirantado
I. Havai ou Sandwich
I. Howland
I. Fênix
I. Gilbert
I. dos Recifes
I. Sta Cruz
I. Salomão
I. da União
I. Souvaroff
I. Samos
Arq. de Cook
I. Viti ou Fidji
Is. Tonga
I. Marqueses
I. Gambier (Fr.)
I. Rapa (Fr)
I. Duciel
I. de Páques
Arq. da Lusíada
MALÁSIA (BORNÉU)
CÉLEBES
SUMATRA
MOLUCAS
NOVA GUINÉ
MICRONÉSIA
MELANÉSIA
POLINÉSIA
AUSTRÁLIA
NOVA ZELÂNDIA
CHIBCHA
ARUAQUE
CARIBE
ARUAQUE
PANO
TUPI
QUICHUA
Cuzco
CHIQUITO
BORORO
JÊ
AIMARA
GUATO
Lagoa Santa
TUPI
ATACAMA
GUAICURU
LUND 1835 - 1844
DIAGUITA
TAPUI
ARAUCANO
CHARRU
Buenos Aires
AMEGHINO 1870 - 1910
PAMPA
Correntes migratórias
1ª
2ª
3ª
4ª
Migrações e Distribuição Geográfica dos Principais Grupos Indígenas
0 1.000 2.000 3.000 4.000 km
Arthur Cézar Ferreira Reis — Miridan Britto Knox

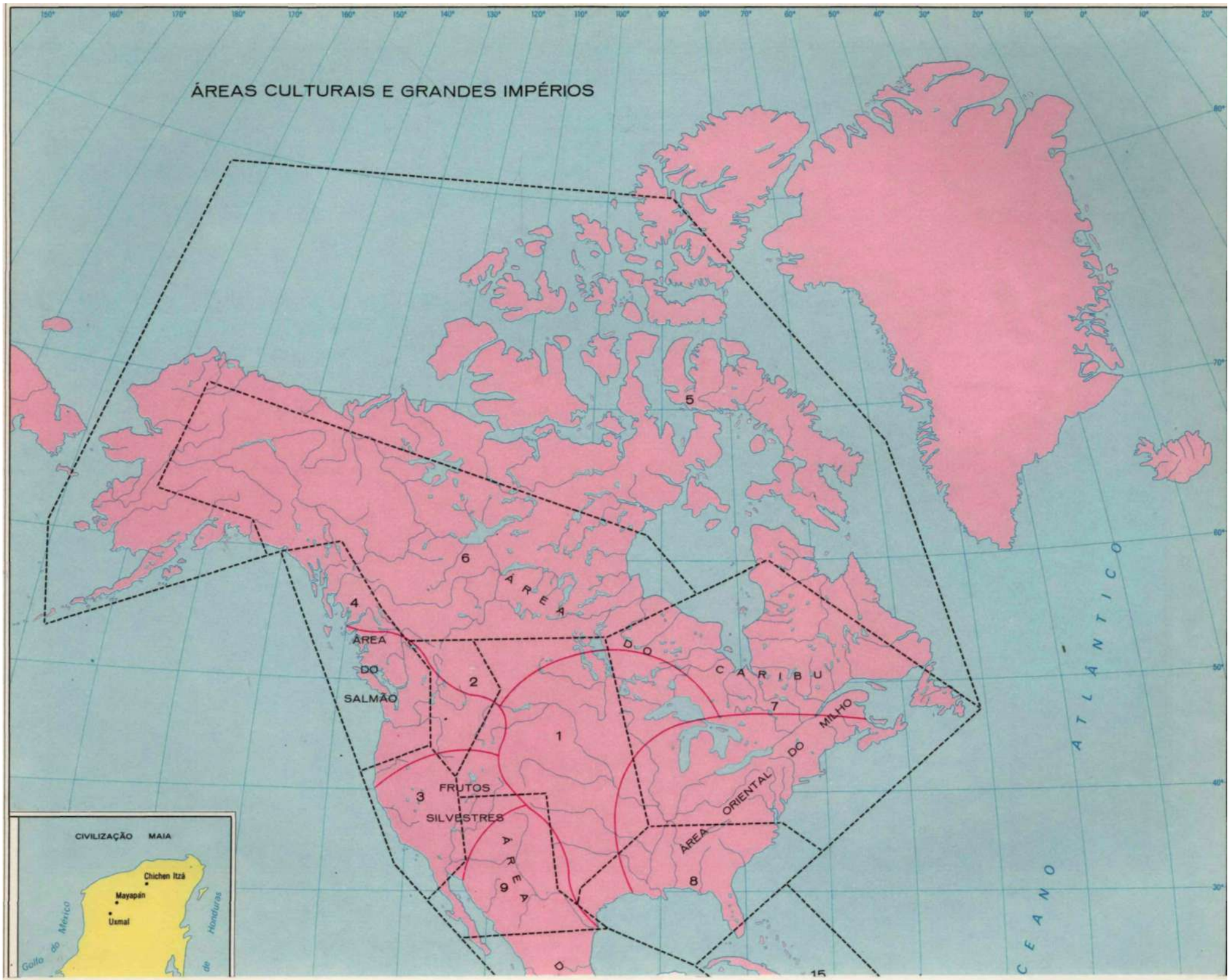
ÁREAS CULTURAIS E GRANDES IMPÉRIOS
1
2
3
4
5
6
7
8
9
ÁREA DO SALMÃO
ÁREA DO FRUTOS SILVESTRES
ÁREA DO CARIBU
ÁREA ORIENTAL DO MILHO
OCEANO ATLÂNTICO
CIVILIZAÇÃO MAIA
Chichen Itzá
Mayapán
Uxmal
Golfo do México
de Honduras

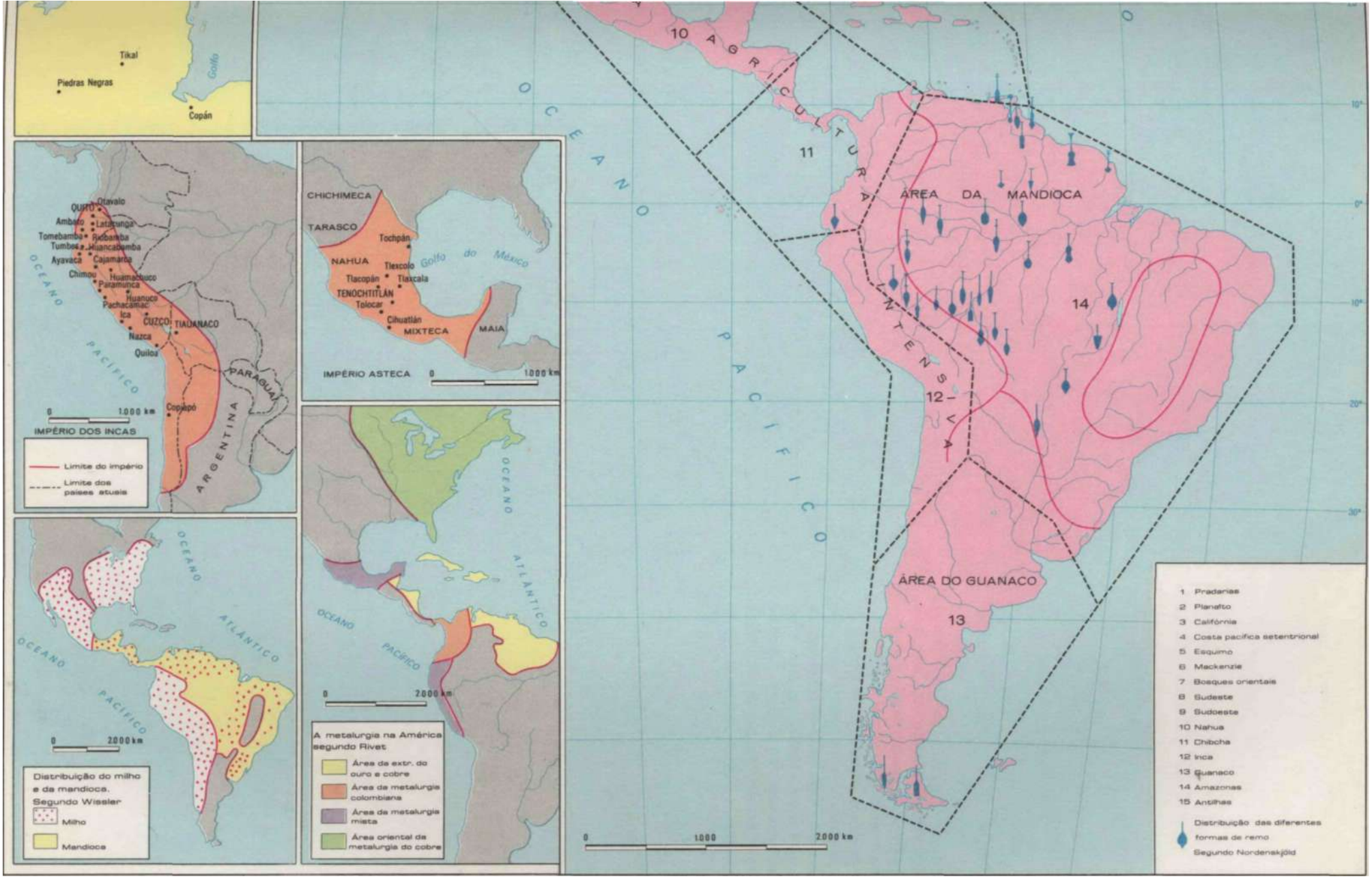

A AMÉRICA PRÉ-COLOMBIANA

As culturas primitivas americanas são geralmente classificadas em quinze grupos, como se vê no mapa maior. Para tal classificação foram observados os tipos de habitação, remos de embarcações, alimentação, vestuário, cultura da mandioca, obtenção do fogo, tecido, uso de trombeta. Três Impérios — Inca, Maia e Asteca, o primeiro no Peru, o segundo na América Central e o terceiro no México — distinguiram-se dos demais pela organização política, religião, monumentos materiais e espirituais, sistema de vida, comércio, produção artística e literária, conhecimento da matemática e da astronomia. A cidade de Cuzco era a capital do Império Inca, e Tenochtitlán, a do Império Asteca. À chegada dos espanhóis, o Império Maia estava em decadência.

VIAGENS DOS ESPANHÓIS

As quatro viagens de Cristóvão Colombo acham-se indicadas nos roteiros ao lado como também a da primeira volta ao mundo realizada por Fernão de Magalhães e Sebastião Elcano, que substituiu o navegador português a serviço dos reis da Espanha.

Os roteiros das viagens de outros navegantes espanhóis, no 1º século do achamento da América, Vicente Yãnez Pinzón, Juan Dias de Solis, Alonso de Ojeda e Diogo de Lepe encontram-se igualmente assinalados em outro mapa e constituem uma contribuição ponderável para o esclarecimento da dúvida se Colombo chegou às índias por um caminho que não aquele encontrado pelos portugueses, ou a um outro continente.

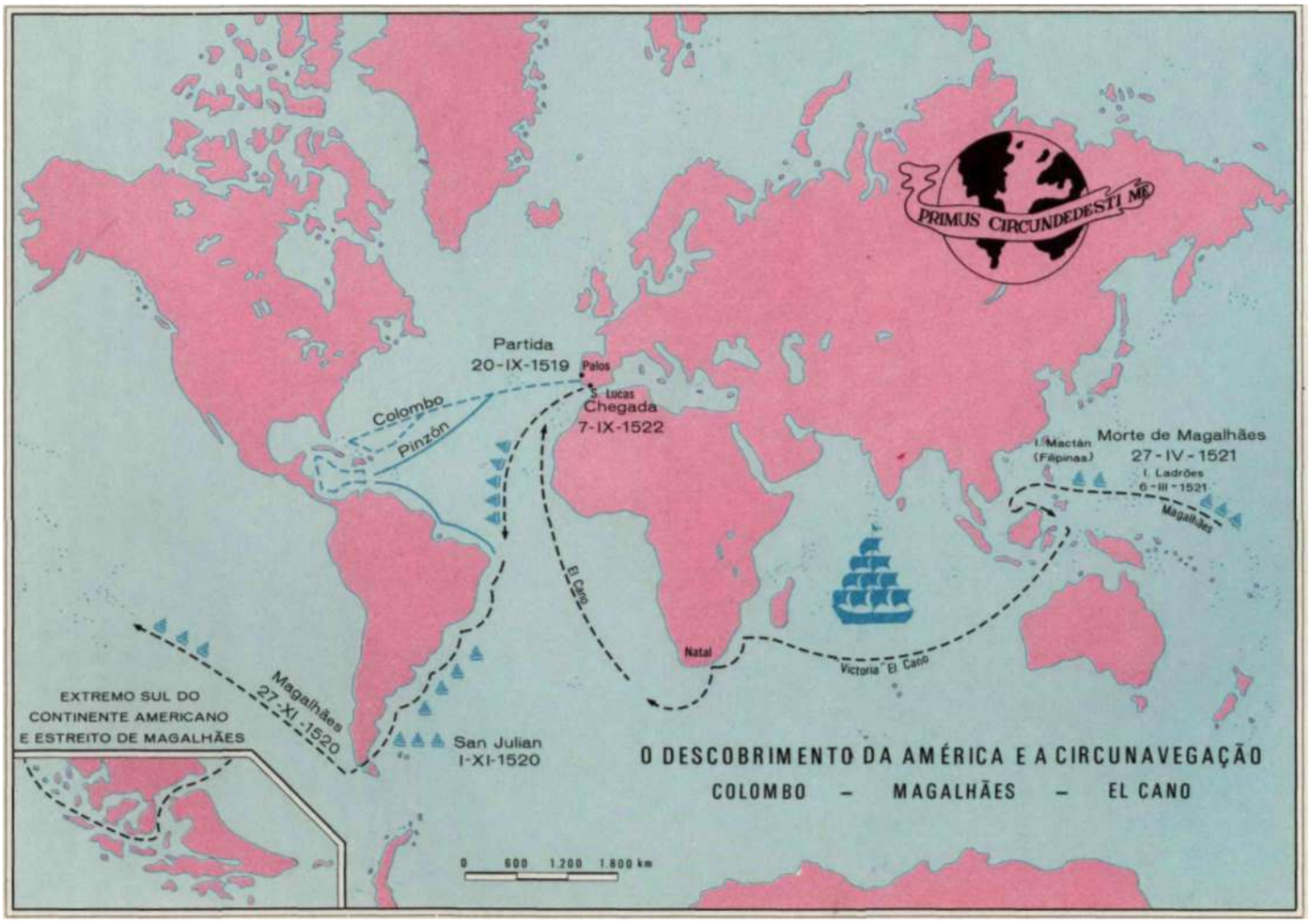

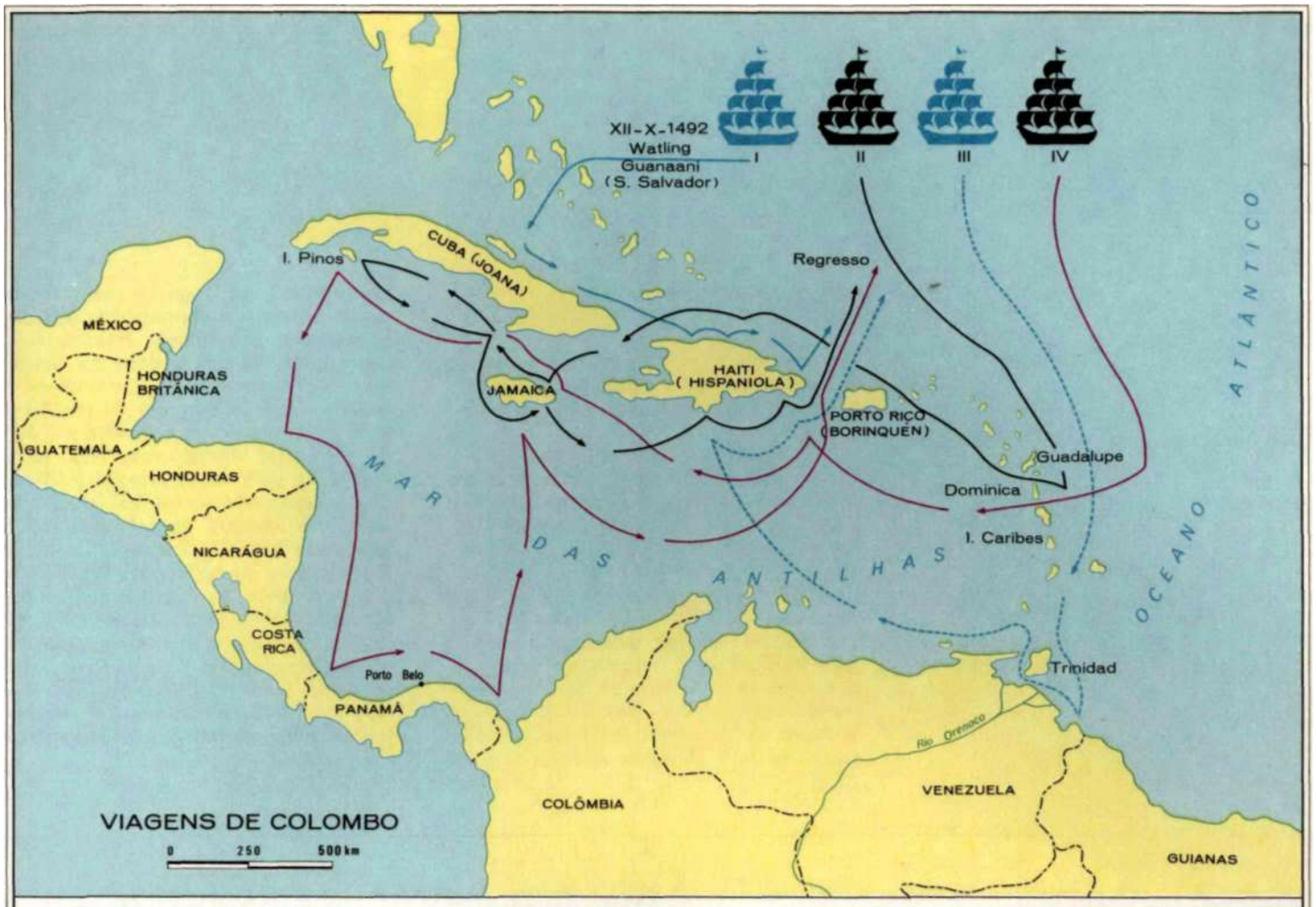
XII-X-1492
Watling
Guanaani
(S. Salvador)
I
II
III
IV
CUBA (JOANA)
I. Pinos
Regresso
MÉXICO
HONDURAS BRITÂNICA
GUATEMALA
HONDURAS
NICARÁGUA
COSTA RICA
PANAMÁ
Porto Belo
JAMAICA
HAITI (HISPANIOLA)
PORTO RICO (BORINQUEN)
Guadalupe
Dominica
I. Caribes
MAR DAS ANTILHAS
OCEANO ATLÂNTICO
Trinidad
Rio Orenoco
VENEZUELA
COLÔMBIA
GUIANAS
VIAGENS DE COLOMBO
0 250 500 km

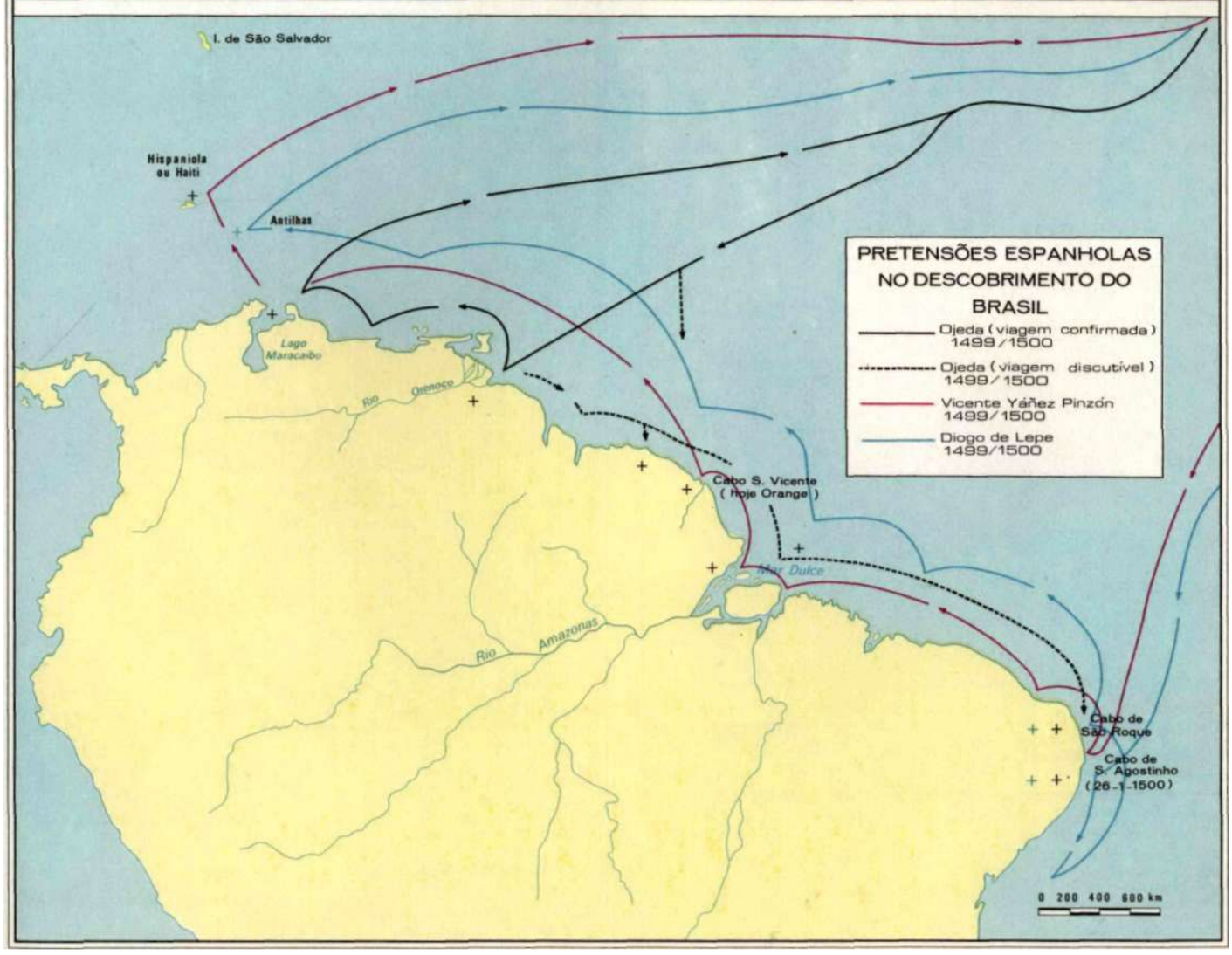
I. de São Salvador
Hispaniola ou Haiti
Antilhas
Lago Maracaibo
Rio Orenoco
Cabo S. Vicente (hoje Orange)
Mar Dulce
Rio Amazonas
Cabo de São Roque
Cabo de S. Agostinho (26-1-1500)
PRETENSÕES ESPANHOLAS NO DESCOBRIMENTO DO BRASIL
Ojeda (viagem confirmada) 1499/1500
Ojeda (viagem discutível) 1499/1500
Vicente Yáñez Pinzón 1499/1500
Diogo de Lepe 1499/1500
0 200 400 600 km

CONQUISTA ESPANHOLA

A conquista da América pelos espanhóis começou pela região das Antilhas. A ilha de Híspaniola foi a primeira terra ocupada.

Em seguida os conquistadores espraiaram-se continentes afora, após duros e cruéis combates com os indígenas. Distinguiram-se na façanha militar: Hernão Cortez, no México; Francisco Pizarro, no Peru; Diego de Almagro e Pedro de Valdívia, no Chile. Nos territórios que são hoje a Venezuela, Colômbia e na região do Rio da Prata, a penetração e conquista do espaço fez-se menos violentamente e nela se distinguiram: Rodrigo de Bastidas, Sebastião de Benalcazar, Nicolas Federman, D. Pedro de Mendonza, Martínez de Irala e Juan de Gara. Cidades e estabelecimentos militares, ao longo da costa, marcaram a vitória e a permanência dos conquistadores, cuja atuação drástica provocou campanha contra Espanha, contida no que se denominou de "lenda negra". A superioridade de armas e de técnica na ação militar explicam a rapidez e o êxito da conquista. Missões religiosas realizaram então obra de pacificação e de conquista espiritual dos gentios, pondo fim ao conflito armado. As principais Ordens Religiosas foram: Jesuítas, Mercedários, Franciscanos, Agostinianos, Capuchinhos e Dominicanos. As missões mais importantes foram no Paraguai, em Chiquitos, Mojos, Maynas, no Orenoco e na Califórnia. As missões jesuíticas do Paraguai alcançaram fama mundial. O Pacífico, revelado em 1513 pelo navegante espanhol Vasco Nunez de Balboa, foi denominado Mar del Sul.

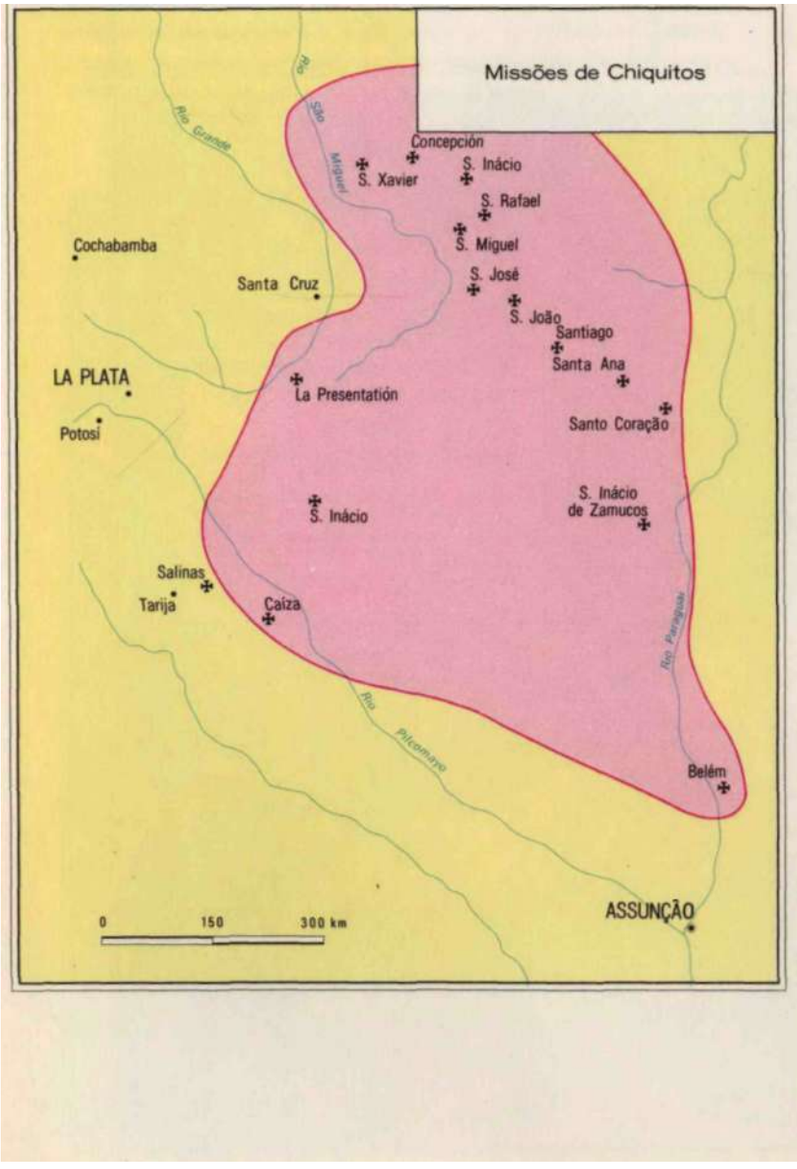

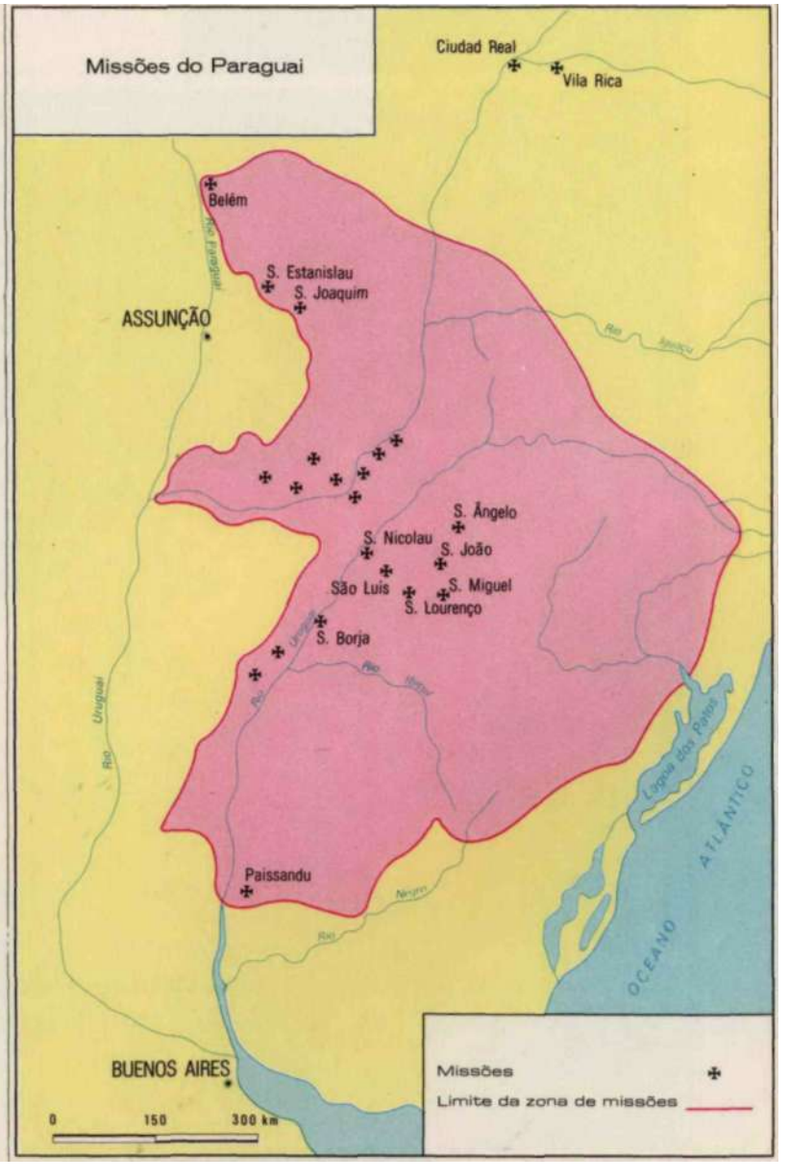

MISSÕES FRANCISCANAS E JESUÍTICAS
São Diego (1769)
Tucson
Sonora
Guaymas
Chihuahua
Sinaloa
Monterey
Durango
Zacatecas
S. Fé
El Paso
Quivira
1540-1542 Vasquez Coronado
S. Helena
S. Agostinho
1521 Juan Ponce de Leon
1526 Cabeza de Vaca
1539 Hernando de Soto
Golfo do México
TRÓPICO DE CÂNCER
São Luis
Guanajuato
Querétaro
Panuco
MÉXICO
Tlaxcala
Dalinas
Tenochtitlan
Zacatula
Acapulco
Tututepec
Vera Cruz
Tehuantepec
Champoton
Campeche (Kinpech)
Mérida (Tihoo)
1518 Juan de Grijalva
1517 Hernández de Córdoba
HAVANA (Carenas)
CUBA
Sancti Spiritus
Puerto Principe
Baracoa
Bayamo
Concepción de La Vega
Bonao
JAMAICA
Juan de Esquivel - 1509
Navidad
La Isabela
Puerto Plata
Santiago
HAITI (ESPANHOLA)
S. Domingo (Nueva Isabela 1496)
San Juan
1508-Ponce de Leon
Quetzalteranango (Tzalcana)
Guatemala (Tecapan ou Iximche)
CASTILLA DEL ORO
Coro (1531)
Tocuyo (1545)
P. Cabello
Guaira
Barcelona (1637)
Cumaná (1569)
1499-1515 Hojeda, Vespúcio, La Cosa, Nino, Balboa Bastidas, Pedrarias
S. Marta
Barranquilla (1629)
Maracaibo (1571)
N. Valencia
CARACAS (1567)
S. Tomé da Guiana (1591)
Panamá
S. Maria del Antiga Del Darien
Barquisimeto (1552)
Trujillo (1556)
Antioquia (1541)
Medelin (1640)
25-9-1513 Vasco Nunes de Balboa (Mar del Sur)
ANDALUZIA
NUEVA
BOGOTÁ (1538)
Cali (1536)
Popayán (1536)
Neiva (1612)
1536 Jiménez de Quesada
Sebastian de Benalázar
Nicolas Federmann
Pasto
QUITO (1534)
1539-41 Francisco de Orellana
Riobamba (1534)
Guayaquil
Tumbes
Paita
Piura
Cajamarca
Trujillo (1534)
Callao
LIMA (1535)
Pachacamac
Cuzco
NUEVA CASTILLA
Paria
Cochabamba (1574)
Santa Cruz (1561)
Potosí (1545)
Tupiza
NUEVA TOLEDO
Jujuí (1591)
Chicoana
Salta (1582)
Tucumán
ASSUNÇÃO (1537)
Juan de Salazar
1537 Ayolas-Irala (Candelária)
1541-42 Cabeza de Vaca
Corrientes (1588)
Santiago del Estero (1533)
Barco
La Serena (1544)
La Rioja (1591)
Coquimbo
Córdoba (1573)
Santa Fé (1573)
1535-36 Diego de Almagro
1536 Mendoza-Irala
Aconcágua
1540-41 Pedro de Valdivia
Valparaiso
Mendoza (1561)
1526 Sebastian Caboto
Rosario
MONTEVIDÉU (1729)
SANTIAGO (1541)
BUENOS AIRES (1536) (1580)
(Mendoza-Garay)
1515 Juan Díaz de Solís
Concepción (1550)
Cañete (1558)
Angol o Los Confines
Imperial (1552)
Valdivia (1552)
Osorno (1558)
NUEVA VIZCAYA
OCEANO PACÍFICO
OCEANO ATLÂNTICO
Rio Amazonas
Rio Paraguai
Rio Paraná
Rio Uruguai
Rio Madeira
Rio Tocantins
Rio Xingu
Rio Tapajós
Rio Araguaia
Rio Paranaíba
Rio São Francisco
Rio Japurá
Rio Negro
Rio Madre de Dios
Rio Mamoré
Rio Pilcomayo
Rio Pilcomaio
Rio Bermejo
Rio Salado
Rio Dulce
Rio Pampa
Rio Colorado
Rio Grande
Rio Gila
Rio Colorado
Rio Mississipi
TRÓPICO DE CAPRICÓRNIO
0 500 1000 1500 2000 km
Missões
① Missões dos padres capuchinhos aragoneses
② Missões dos padres observantes
③ Missões da Companhia de Jesus
④ Missões dos padres capuchinhos catalães
⑤ Missões de Maynas da Companhia de Jesus
⑥ Missões de Mojos
⑦ Missões de Chiquitos
Viagem de Córtez
Viagem de Pedro de Alvarado
Viagem de Velásquez e Narváez
Viagem de Pizarro
Arthur Cézar Ferreira Reis — Miridan Britto Knox

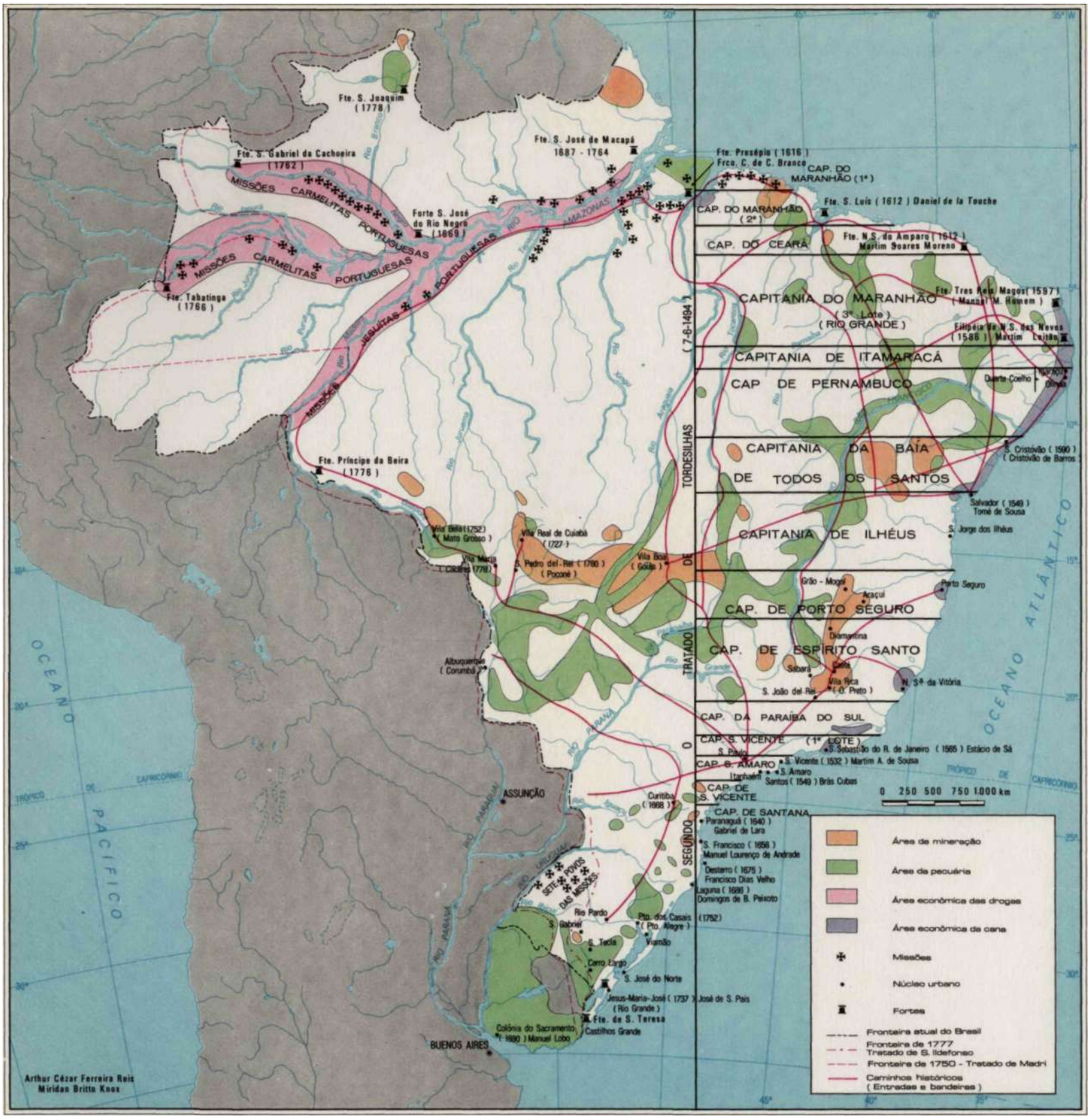

COLONIZAÇÃO PORTUGUESA

O Tratado de Tordesilhas atribuiu a Portugal, na América do Sul, um território ao longo do Atlântico. A ocupação do litoral realizou-se no primeiro século da descoberta, começando pelo sistema das capitanias hereditárias. A colheita dos produtos florestais na Amazônia, a criação de gado nos sertões nordestino e no Extremo Sul, a cultura da cana e a fabricação do açúcar no Nordeste úmido, a extração do ouro em Minas, Mato Grosso e Goiás levaram à ampliação do território e à formação das várias áreas sociais, econômicas e culturais do Brasil colonial, empresa em que se distinguiram os bandeirantes paulistas e os sertanistas de Pernambuco, Bahia e Amazônia. As missões religiosas, em particular as da Companhia de Jesus, especialmente na Amazônia e no Nordeste, asseguraram a contribuição pacífica do elemento indígena. Os Tratados de Madri e S. Ildefonso, celebrados respectivamente em 1750 e 1777, legalizaram a expansão bandeirante. Núcleos urbanos, fortificações e administrações locais, representadas em capitanias-gerais e capitanias subordinadas, controladas em Lisboa pelo Conselho Ultramarino, asseguraram a fronteira e estabilidade interior e litorânea da Colônia.

COLONIZAÇÃO ESPANHOLA

Os espanhóis, à medida que aumentavam suas responsabilidades com a ampliação da conquista, estabeleceram a seguinte organização para o domínio das terras americanas sob sua soberania: 4 Vice-Reinados, 4 Capitanias-Gerais, Intendências, "Gobernaciones" e, em relação à ordem judiciária, Audiências. Em cada núcleo urbano funcionava uma edilidade, denominada Cabildo. Os Vice-Reinados foram: Nova Espanha (México), Peru, Nova Granada (Colômbia e Equador), Prata (Argentina, Uruguai, Paraguai e Bolívia). As Capitanias foram: Cuba (Cuba, Flórida, S. Domingos e Porto Rico), Guatemala (América Central), Venezuela e Chile. As Audiências eram em número de 14. Para a direção da vida espiritual havia 4 arcebispados e 31 bispados. 0 controle político e econômico do Império processava-se através do Conselho das índias, sediado em Sevilha, e da Casa de Contratação, sediada em Cádiz. As relações de comércio, a principio limitadas de acordo com o regime de monopólio vigente, perderam, no século XVIII, o seu caráter rígido. O mapa indica os principais caminhos do comércio interno e externo.

KILISTINOS OU KRISTINOS
Fte. Francês
Fte. S. Pedro
Fte. Albany
Baía de Hudson
Fte. Rupert
MONTAGNAIS
ESCOUMINS
Anticosti
GASPÁSIA
GASPÉ
Golfo do S. Lourenço
I. ROYAL
LOUISBOURG
I. S. João
MICMACS
TADOUSSAC
Fte. Gaspercou
Fte. Beausejour
Fte. Laurence
CHIPOUDY
MEDOKECK
JEMSEL
BEUPORT
QUÉBEC
(Samuel de Champlain 3-7-1608)
BEAUMONT
NAXOUAT
ECOUPAG
PIGIOUIT
Fte. S. João
HALIFAX
MALECITAS
ABENAKIS
PORTO ROYAL
(Anápolis) 1605
LA HÉRVE
Trois Rivières
(1634)
Fte. Richelieu
NANRANTSONACK
MONTREAL
(1642)
Fte. Chambly
PANAUSKI
Otawa
Fte. S. João
Fte. S. Frederica
Sault Ste. Marie
Missão construida em 1688
Missão-Stá. Inácio
Fte. Frontenac
Fte. de la Présentation
(Ogdensburgo)
Fte. Levis
Casco
SIOUX
Fte. Sueur
Fte. de la Baye
Missão S. Franc. Xavier
(1672)
Fte. Rouillé
(Const. em 1749)
Fte. Eduardo (Lydius)
Fte. George
(Will Henry)
Fte. Corlar
Boston
RENARDS
Missão La Baye
Fundada em 1669
Fte. Beauharnais
Fte. Ontário Oswego
MASSACHUSETTS
Fte. Orange ou Albany
Fte. Niágara
XIKAPOUS
NAÇÕES IROQUESAS
NOVA IORQUE
CONNECTICUT
MASCOUTINS
(Jean Nicollet)
Fte. Pontchartrain
(Cadillac 1701)
Detroit
Missão Hurons
Fte. Peninsula
(Nova Iorque
Missão S. José
Fte. de la River aux Boeufs (1753)
Fte. Chicago
Fte. S. José
Fte. Machault
PENSILVÂNIA
NOVA JERSEI
Posto Francês
1682
Fte. Duquesne (1754)
(Pittsburg)
Fte. Wayne (1794)
Fte. Piqua (1752)
Fte. da Necessidade
Fte. Ohio (1750)
(Cumberland)
DELAWARE
Fte. Crevecoeur
MARYLAND
Fte. Vincenne
VIRGÍNIA
Saint Louis
AHOKIAS
Fte. Chartress
Fte. Kaskaskia
Fte. St. Ângelo
Ste. Genevieve
(1715)
APALACHES
CAROLINA DO NORTE
NOVA FRANÇA
OCEANO ATLÂNTICO
PRINCIPAIS OCUPAÇÕES DO S. LOURENÇO (1608-1760)
Trois Pistoles
Quebec
Trois Rivières
Montreal
Rio São Lourenço
0
100
200 km

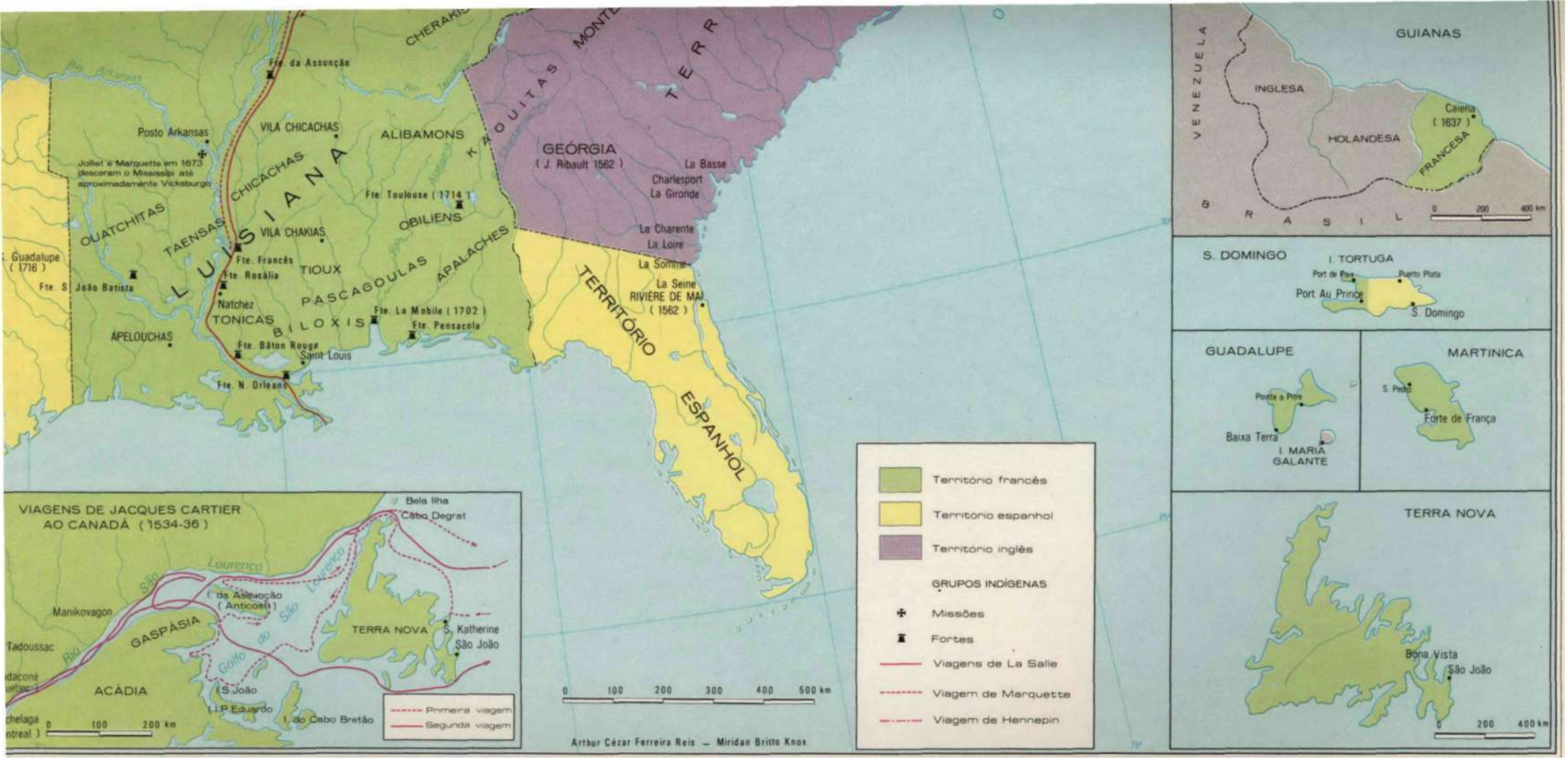

COLONIZAÇÃO FRANCESA

Foi pela Terra Nova e pela Acádia, que os franceses principiaram, na América do Norte, sua empresa colonial. Prosseguiram-na através da exploração do rio São Lourenço, onde fundaram Quebec, Montreal e Porto Real. Samuel de Champlain, Jean Talon, Conde de Frontenac, Marquês de Montcalm distinguiram-se na montagem e na defesa do Império, contestado pelos ingleses. Como o Padre Marquette, Joliet, La Salle, Iberville distinguiram-se na expansão pela Luisiana. Colbert foi o impulsionador da criação do império. Alcançaram depois a região dos grandes lagos é chegaram à bacia do Mississípi e ao golfo do México. A guerra com os ingleses fez com que perdessem os domínios do litoral atlântico e os territórios interiores. Na Flórida, a empresa colonial francesa teve menos expressão. Nas Antilhas, a colonização baseou-se na mão-de-obra negra e na produção de gêneros tropicais, principalmente no Haiti, Martinica e Guadalupe. Na América do Sul, além das tentativas no Rio de Janeiro e Maranhão, ocuparam a ilha de Caiena, na região das Guianas.

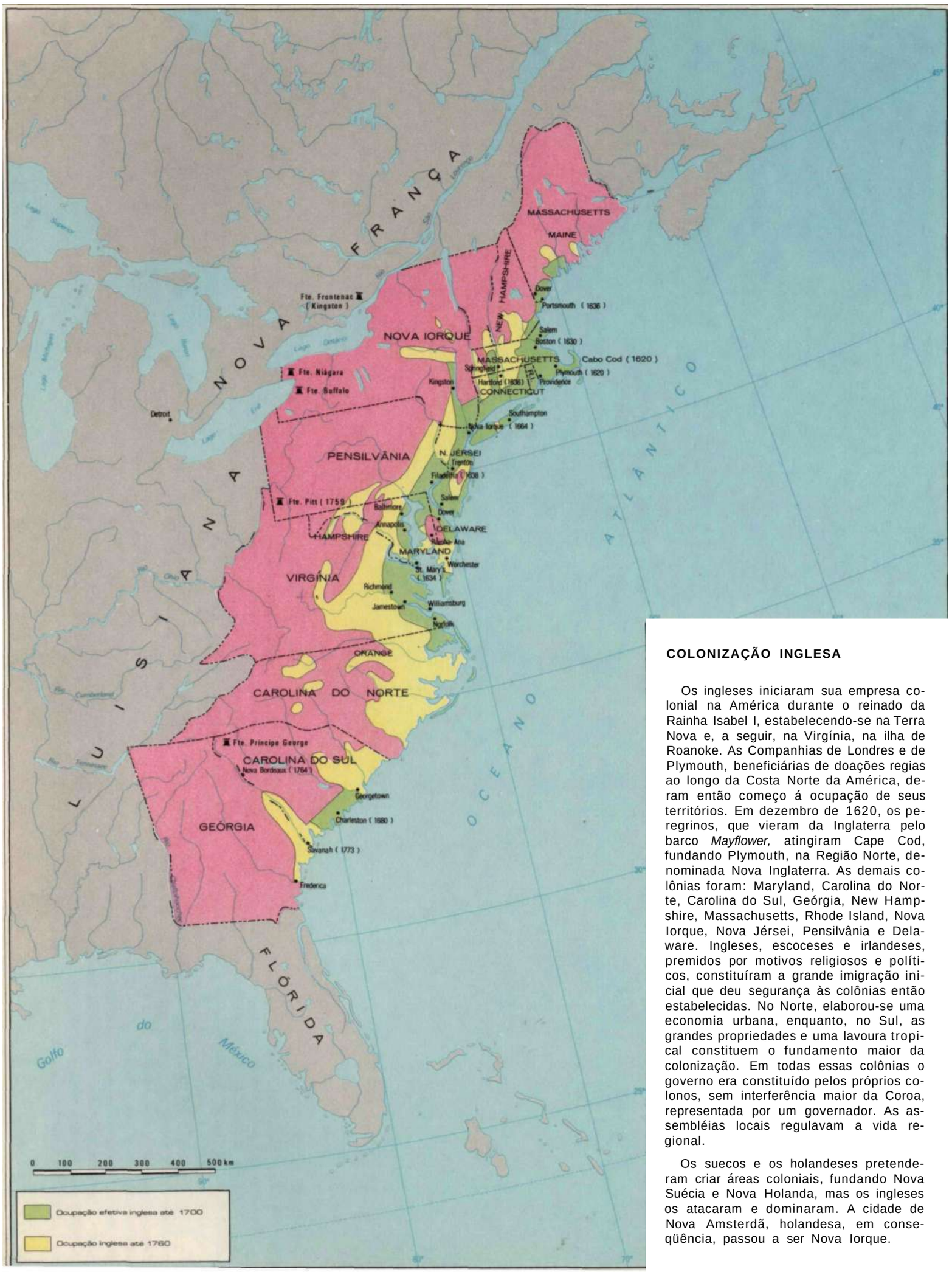

COLONIZAÇÃO INGLESA

Os ingleses iniciaram sua empresa colonial na América durante o reinado da Rainha Isabel I, estabelecendo-se na Terra Nova e, a seguir, na Virgínia, na ilha de Roanoke. As Companhias de Londres e de Plymouth, beneficiárias de doações regias ao longo da Costa Norte da América, deram então começo á ocupação de seus territórios. Em dezembro de 1620, os peregrinos, que vieram da Inglaterra pelo barco *Mayflower,* atingiram Cape Cod, fundando Plymouth, na Região Norte, denominada Nova Inglaterra. As demais colônias foram: Maryland, Carolina do Norte, Carolina do Sul, Geórgia, New Hampshire, Massachusetts, Rhode Island, Nova Iorque, Nova Jérsei, Pensilvânia e Delaware. Ingleses, escoceses e irlandeses, premidos por motivos religiosos e políticos, constituíram a grande imigração inicial que deu segurança às colônias então estabelecidas. No Norte, elaborou-se uma economia urbana, enquanto, no Sul, as grandes propriedades e uma lavoura tropical constituem o fundamento maior da colonização. Em todas essas colônias o governo era constituído pelos próprios colonos, sem interferência maior da Coroa, representada por um governador. As assembléias locais regulavam a vida regional.

Os suecos e os holandeses pretenderam criar áreas coloniais, fundando Nova Suécia e Nova Holanda, mas os ingleses os atacaram e dominaram. A cidade de Nova Amsterdã, holandesa, em conseqüência, passou a ser Nova Iorque.

AS TREZE COLÔNIAS E OS E.U.A. ATUAIS

1 _ Massachusetts
2 _ N. Hampshire
3 _ Rhode Island
4 _ Connecticut
5 _ Nova Iorque
6 _ Nova Jérsei
7 _ Penailvània
8 _ Delaware
9 _ Maryland
10 _ Virgínia
11 _ Carolina do Nonte
12 _ Carolina do Sul
13 _ Geórgia

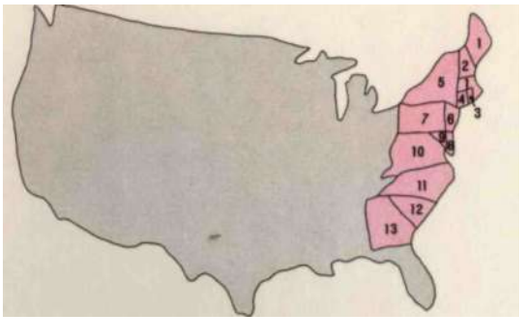

GUIANAS

VENEZUELA
GEORGETOWN
INGLESA
HOLANDESA
FRANCESA
BRASIL
0 200 400 km

BERMUDAS

Is. S. George
S. GEORGE
Is. Davi
Is. Somerset
Is. Irlanda
Is. Cooper
Is. Castelo
HAMILTON
GR. BERMUDA OU I. GRANDE
0 6 12 km

JAMAICA

Montego Bay
Port Maria
Savana la Mar
Port Antonio
KINGSTON
Spanish Town
Port Morant
0 15 30 km

ESTABELECIMENTOS SUECOS E HOLANDESES

Limite reclamado por Massachusetts
Limite da carta de Massachusetts
Fr. entre holandeses e ingleses (1650)
Springfield
NOVA HOLANDA
CONNECTICUT
(1626) N. Amsterdã
Long Island
Breukelen
Fte. N. Koskolm (sueco)
Upland (sueco) (1645 - 55)
N. Suécia
Fte. Casimir (Hol. 1651-54)
Fte. Cristina (sueco) (1638-55)
Fronteira disp. pelos suecos 1642
MARYLAND
Fte. Swaanandael (Hol. 1631)
OCEANO ATLÂNTICO
VIRGÍNIA
Suecos e hol.
Ingleses
0 15 30 km

CONCESSÕES OUTORGADAS POR JAIME I

CANADÁ OU NOVA FRANÇA
COMPANHIA DE PLYMOUTH
Long Island
ABERTO ÀS DUAS
COMPANHIA DE LONDRES
FLÓRIDA (Espanha)
OCEANO ATLÂNTICO
0 600 1.200 km

TOBAGO 1653

Charlotesville
Plymouth
Canaan
Roxborough
0 2.5 5 7.5 km

TRINIDAD

PORT OF SPAIN
S. Fernando
Point Fortin
0 15 30 km

TERRA NOVA

S. JOÃO (1583)
Sir Humprey Gilbert
0 200 400 km

Arthur Cézar Ferreira Reis — Miridan Britto Knox

DOMÍNIO INGLÊS
DOMÍNIO ESPANHOL
DOMÍNIO ESPANHOL
VIRGÍNIA
MASSACHUSETTS E VIRGÍNIA
CONNECTICUT E VIRGÍNIA
DISPUTADO TAMBÉM POR NOVA IORQUE
VIRGÍNIA
CAROLINA DO NORTE
CAROLINA DO SUL
GEÓRGIA
RECLAMADO PELA ESPANHA ATÉ 1795
GEÓRGIA
MONTES APALACHE
CAROLINA DO NORTE
CAROLINA DO SUL
VIRGÍNIA
PENSILVÂNIA
MARYLAND
DELAWARE
NOVA IORQUE
NOVA JERSÉI
MASS. E NOVA IORQUE
RECLAMADO POR NOVA IORQUE
RECLAMADO POR NOVA IORQUE
NEW HAMPSHIRE
MAINE
MASSACHUSETTS
CONNECTICUT
TERRITÓRIO DISPUTADO
Lago Superior
Lago Michigan
Lago Huron
Lago Ontário
Lago Erie
Rio Wisconsin
Rio Mississipi
Rio Ohio
Rio Cumberland
Rio Tennessee
Rio Savanah
Rio Chattahoochee
Rio Allegheny
Rio Delaware
Rio Washington
Rio Ottawa
Rio São Lourenço
Quebec
Montreal
Portsmouth
Boston
Albany
Oswego
Detroit
Saint Louis
Kaskuskia
Vincennes
Nashville
Natchez
Pensacola
N. Orleans
S. Agostinho
Savanah
Augusta
Orangeburg
Charleston
Winsboro
Charlottetown
Wilmington
Guilford
Charlattesville
Richmond
Petersburg
Yorktown
Norfolk
Pittsburg
Baltimore
Germantown
Filadélfia
Trenton
Morristown
Nova Iorque
Long Island
Washington 1776
Saratoga - 1778
Monmouth (retirada britânica)
Cliton para Filadélfia 1777
5.9.1774 1º Congresso Continental
10.5.1775 2º Congresso Continental
7.1776 Declaração da Independendência
Inglêses 1780
Cornwallis 1781
Cornwallis 1780
OCEANO ATLÂNTICO
0 100 200 300 400 500 km

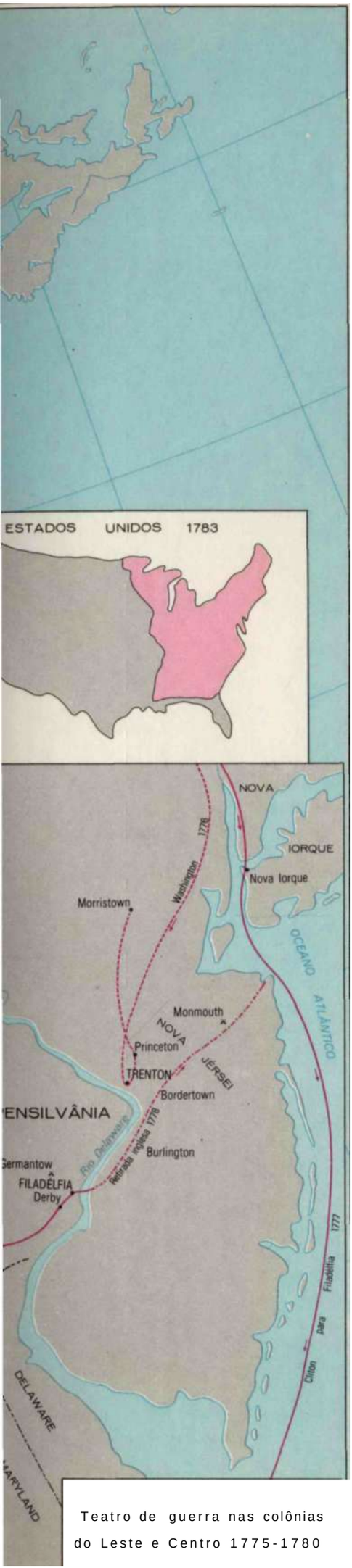

Teatro de guerra nas colônias do Leste e Centro 1775-1780

OS ESTADOS UNIDOS NA ÉPOCA DA INDEPENDÊNCIA

A mudança da política fiscal, seguida pela Inglaterra sobre as 13 colônias que possuía na América do Norte, determinou o protesto de Filadélfia (5-9-1774). Os ingleses tinham determinado uma nova tributação que não se enquadrava no costume constitucional. Os "colonos" reuniram-se em Assembléia, lavraram seu protesto e fizeram a Primeira Declaração de Direitos, que tiveram repercussão mundial e levaram a pronunciamentos contrários na própria Europa.

Os patriotas locais, sob o comando de George Washington, travaram os primeiros choques armados com as forças regulares. O encontro de Lexington (19-4-1775) iniciou as lutas militares que terminaram em Yorktown (19-10-81), com a rendição final das forças inglesas. Os patriotas norte-americanos tiveram nessa fase da luta o auxílio de forças militares francesas, comandadas por Lafayette e Rochambeau, e da Espanha, que lhes proporcionou facilidades materiais. George Washington, no comando supremo das forças patrióticas, revelou-se um excepcional chefe militar. A passagem das tropas sob seu comando pelo rio Delaware é considerada uma invulgar proeza militar. Um Segundo Congresso Continental, reunido em 4 de julho de 1776, ainda na Filadélfia, aprovou a célebre Declaração da Independência, redigida por Thomas Jefferson.

INDEPENDÊNCIA DO MÉXICO E AMÉRICA CENTRAL

No México a luta pela independência iniciou-se em Dolores (1810-1811), sob a chefia do Padre Miguel Hidalgo, e continuou-a outro padre. José Morellos y Pavón (1811-1812). Foi uma luta extremamente violenta. Um Congresso reunido em setembro de 1813, na cidade de Chilpancingo, proclamou, a 6 de novembro do mesmo ano, a independência, que veio a ser alcançada, de fato, somente em setembro de 1821, ao fim da dominação espanhola. A América Central, que se incorporara ao México, proclamou-se independente, formando, então, as Províncias Unidas do Centro da América. Em 1838, a Federação rompeu-se. Uma a uma, as cinco regiões políticas se foram declarando soberanas: Honduras (1838), Costa Rica (1838), Nicarágua (1838), São Salvador (1841), Guatemala (1847-48). O Panamá, província da Colômbia, desligou-se em 1830 daquela república, voltando a incorporar-se a ela no mesmo ano. Em 1903, porém, separou-se definitivamente da Colômbia, constituindo-se então, em nação soberana.

EMANCIPAÇÃO POLÍTICA DAS ANTILHAS

O Haiti, colônia francesa, foi a segunda a alcançar a independência. A população escrava, chefiada por Baouckman, Toussaint Louverture e Dessalines, caminhou para a independência sem brancos a orientá-la, agitada pelos princípios de liberdade, igualdade e fraternidade da Revolução Francesa.

Em 23-8-1 793, Santhonax proclama livres os escravos da ilha. A independência foi finalmente obtida em 1-1-1804. São Domingos, em 1801, foi dominada pelos haitianos; de 1802 a 1806, esteve em poder dos franceses; Nunez de Cáceres proclamou a independência (1-2-1820), e, em 1822, voltou ao domínio do Haiti. Francisco Sánchez, em 1844, reproclamou a independência; em 1861 voltou ao domínio espanhol; em 1865, com Juan Pablo Duarte, a independência tornou-se realidade.

A luta armada pela independência de Cuba começou em 19-5-1850, com a tentativa de Narciso Lopes. Carlos Manoel de Cespedes proclamou a independência em 10-10-1868, iniciando a guerra dos dez anos. Em 1895, começou em Oriente a terceira guerra, que terminou com a intervenção norte-americana, devido ao afundamento do *Maine* (15-2-1898) e a destruição da esquadra espanhola em Santiago de Cuba (3-7-1898). Chefiou o movimento, com a pregação libertadora, o intelectual José Marti, morto logo no início do movimento. A empresa militar foi continuada por Antonio Maceo e Maximo Gomes. As forças norte-americanas deixaram o país em 1901, quando assumiu o governo o primeiro presidente da República, Tomaz Estrada Palma.

(25/7/1812) Rendição de Miranda
(5/7/1811) Independência e 1ª República
Carupano (17/7/1816) Proclamação de Bolívar
(Outubro de 1812) Manifesto de Bolívar
(15/6/1813) Guerra de Morte
(25/11/1820) Armistício
(24/6/1821) Vitória de Bolívar
(12/7/1821) Ratificação da Grã-Colombia
Vitória de Bolívar (7/8/1819)
(4/4/1811) 1ª Constituição e 1ª República
(10/8/1819) Bolívar
(27/6/1822) Entrada de Bolívar
(26/7/1822) San Martin Bolívar
Vitória de Sucre (24/5/1822)
(28/7/1821) Independência
Vitória de Sucre (9/12/1824)
(6/8/1824) Vitória de Bolívar
(30/6/1811)
(1/10/1813)
Fundação do Estado Boliviano (6/8/1825)
(7/11/1810)
(20/2/1812)
(9/7/1815) Independência
(14/5/1821) Independência
D. Diogo de Souza (1811)
(9/3/1811)
(1/1/1811)
Candelaria
S. Maria (14/12/1819) Vitória de Artigas
GEORGETOWN – Declarada Independente a 25/5/1966, com o nome de Guiana
(1/1/1821 15/8/1823)
(25/8/1821) Goiana
Guerra dos Mascates (1710) Olinda
(6/3/1817) Recife
(25/6/1822)
(8/11/1822) Piraja
Salvador (2/7/1823)
(1798) Inconfidência
Emboabas (1707/1709)
Sabará
Caeté
Vila Rica
(1789) Inconfidência Mineira
R. Ipiranga Grito de Independência
S. Paulo (7/9/1822)
RIO DE JANEIRO
(26/2/1821 - 9/1/1822)
Lugar da Barra (9/11/1823)
Caxias (27/7/1823)
Parnaiba (19/10/1822)
S. Luis (28/7/1823)
Cachoeira (25/6/1822)
Tarma
Pasco
Junin
Ayacucho
Pisco
Ica
Paracas
Cochabamba
Vilcapujio
Ayoumi
Sucre
Cotagaita
Tarija
Suipacha
Salta
Tucumán
Belgrano
San Martin (20/8/1820)
Bolívar e Sucre
Bolívar
Sucre
San Martin
GRAN COLÔMBIA
PERU
BOLÍVIA
(ALTO PERU)
LA PAZ
LIMA
CHILE
PARAGUAI
ASSUNÇÃO
BRASIL
GUIANA
SURINAME
GUIANA FRANCESA
CAIENA
PARAMARIBO
CARACAS
BOGOTÁ
QUITO
OCEANO ATLÂNTICO
OCEANO PACÍFICO
Rio Negro
Rio Amazonas
Rio Madeira
Rio Purus
Rio Juruá
Rio Tocantins
Rio Xingu
Rio Tapajós
Rio Araguaia
Rio Parnaíba
Rio São Francisco
Rio Paraná
Rio Grande
Rio Paraguai
Rio Uruguai
Rio Pilcomayo
Rio Bermejo
Rio Orinoco
Rio Meta
Rio Magdalena
Rio Cauca
Rio Caqueta
Rio Putumayo
Rio Napo
Rio Marañon
Rio Ucayali
Rio Beni
Rio Madre de Dios
Rio Mamoré
Rio Guaporé
Rio Branco
Rio Jari
Rio Trombetas
Rio Tocantins
Rio Xingu
Rio Tapajós
Rio Madeira
Rio Negro
Rio Uaupés
Rio Japurá
Rio Solimões
Rio Tefé
Rio Purus
Rio Juruá
Rio Madeira

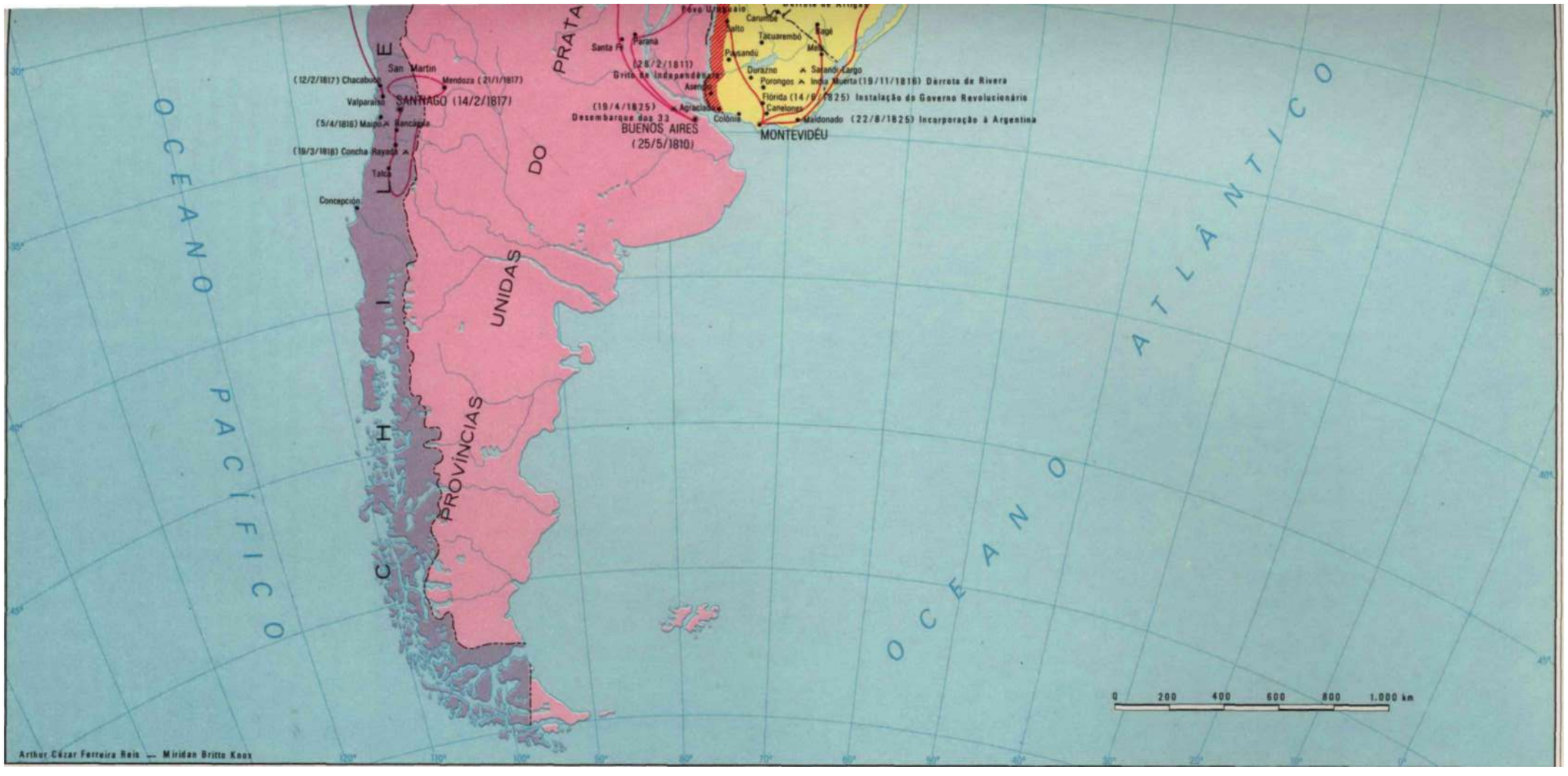

EMANCIPAÇÃO POLÍTICA DA AMÉRICA DO SUL

A ideologia revolucionária, visando a independência do império espanhol, toma expressão no século XVII, com a penetração das idéias do "iluminismo", já nos séculos XVI e XVII se haviam registrado pronunciamentos de natureza política que podem ser considerados como expressões: de descontentamento contra a Espanha e de aspirações liberais.

Em 1806, o General Francisco de Miranda tentou obter a independência da Venezuela. Em 1810, em face da invasão francesa à Espanha e da destituição de seus governantes reais (Carlos IV e Fernando VII), em várias cidades da América espanhola foram organizadas juntas fiéis à Espanha, ante a ameaça francesa ao território sul-americano. A primeira República da Venezuela foi proclamada pelo General Miranda, em 2-3-1811, mas teve de capitular, em junho de 1812, perante as forças espanholas. Simon Bolívar iniciou sua vitoriosa campanha de libertação em Cartagena no mês de outubro de 1812. Os territórios da Colômbia e Venezuela foram inicialmente o teatro da grande luta. Mais tarde, o movimento libertador estendeu-se ao Equador. Em Angustura, foi proclamada, em 17 de dezembro de 1823, a Grã-Colômbia, que compreendeu a Venezuela, a Colômbia e o Equador, que por fim romperam a unidade, constituindo-se Estados soberanos.

No Chile, a luta foi comandada por Bernardo O'Higgins e pelo genetal argentino San Martin, que atravessou os Andes, saindo vitorioso, em 1818, na batalha de Maipu. A seguir, San Martin dirigiu-se ao Peru, em cuja capital entrou em julho de 1821. Na Bolívia, as expedições enviadas pelos argentinos não haviam obtido êxito. A vitória foi alcançada pelo exército do General Sucre. O Paraguai, vencidos os argentinos, desligou-se da comunidade platina e isolou-se. No Uruguai, o General Artigas lutou pela independência contra os espanhóis, argentinos e portugueses. Incorporado ao Brasil, em 181 7, a sua independência só foi alcançada em 1828.

Em Junin e em Ayacucho, no ano de 1824, os espanhóis sofreram as derrotas que puseram fim ao seu domínio na América do Sul.

No Brasil, a guerra da Independência foi travada na Bahia (Batalha de Pirajá), no Piauí, no Maranhão e no Uruguai (Cisplatina).

A antiga Guiana Inglesa foi declarada independente a 25-5-1966, com o nome de Guiana. A Guiana Holandesa, recentemente declarada independente, adotou o nome de Suriname, permanecendo apenas a Guiana Francesa na condição de colônia.

EXPANSÃO TERRITORIAL DOS ESTADOS UNIDOS

A expansão territorial dos Estados Unidos começou durante a Guerra da Independência, quando os colonos ocuparam terras situadas a leste do Mississípi. A Luisiânia foi comprada à França em 1803, por 60 milhões de francos. A Espanha cedeu-lhe a Flórida, mediante indenização de 5 milhões de dólares. Através de meios diplomáticos, obteve da Grã-Bretanha o território de Oregon, as montanhas Rochosas e o rio Santa Cruz, no Maine. A guerra contra o México proporcionou, pelo tratado de paz de 1848 e mediante a indenização de 15 milhões de dólares, novas áreas: Texas, Novo México, Arizona, Colorado, Califórnia superior. Em 1853, por outra indenização de 10 milhões de dólares, obteve nova retificação da fronteira com o México. Em 1867, comprou da Rússia, por 7 milhões de dólares, o que é hoje o Alasca. As ferrovias, ligando o Atlântico ao Pacifico, facilitaram o povoamento desse vasto território, alimentado pelas correntes migratórias européias. A expansão alcançou, no Atlântico, as Antilhas Danesas e Porto Rico, hoje Estado Associado; no Pacifico, o arquipélago do Havaí, as Filipinas, Wake e Midway. O canal do Panamá encerrou o movimento de ampliação da base física norte-americana. A história do deslocamento de fronteira constitui, em conseqüência, o motivo central do processo norte-americano de formação. À medida que avançam a fronteira, nas áreas incorporadas eram criados territórios federais, mais tarde elevados à condição de Estados.

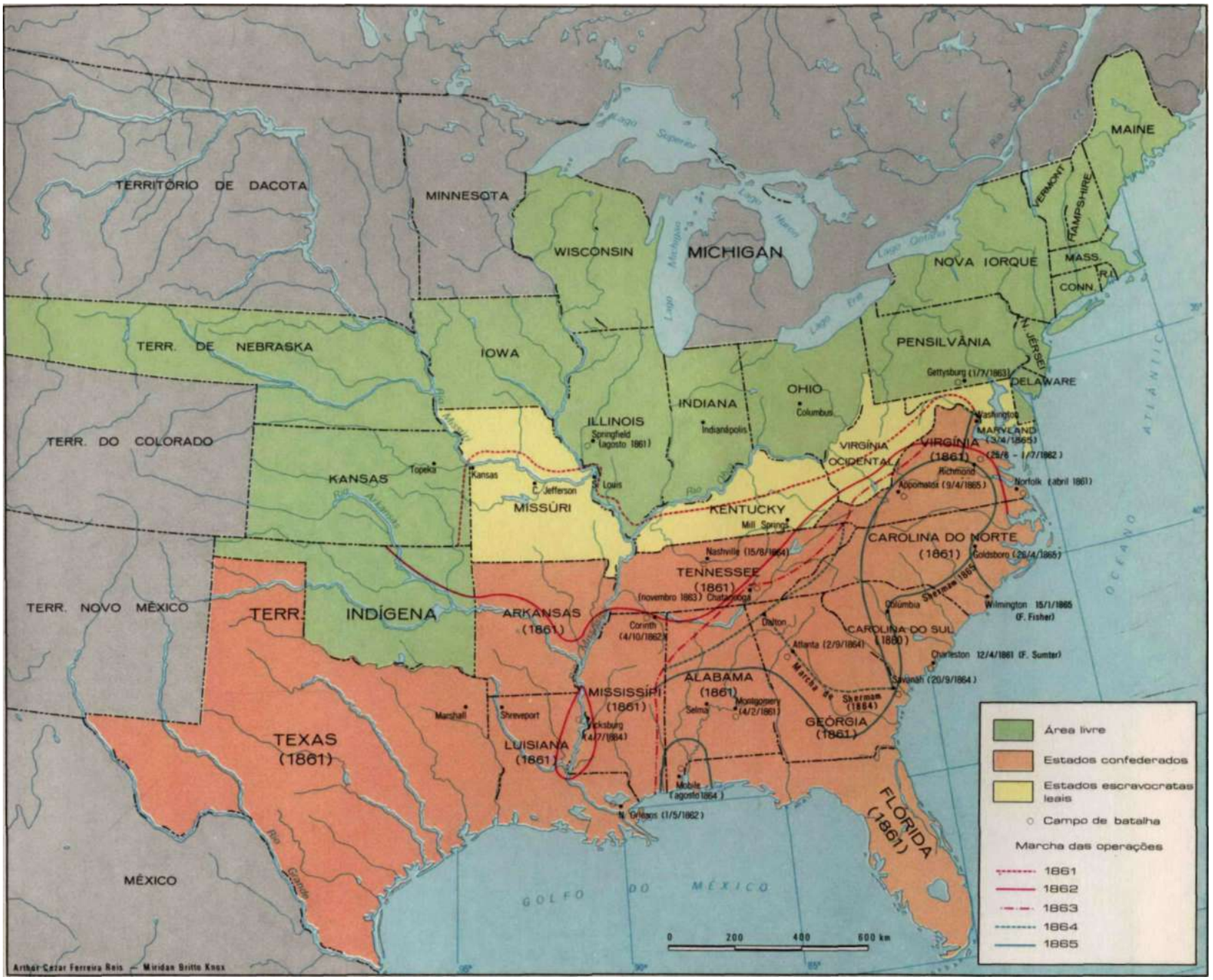

GUERRA CIVIL — 1861-1865

As diferenças entre as colônias do Norte e as do Sul datam do período colonial. A mão-de-obra escrava, no Sul, era o esteio do sistema econômico-social. A eleição de Abraão Lincoln, em 1860, favorável ao fim da escravatura, favoreceu o rompimento da unidade nacional. A Guerra de Secessão foi iniciada pela tomada do Forte Sumter, pelos confederados, em 12-4-1861. Os Estados do Sul, que inicialmente se separaram da União, eram os seguintes: Carolina do Sul, Geórgia, Flórida, Texas, Luisiana, Mississípi, Alabama (4-2-1861). Posteriormente, a Carolina do Norte, Arkansas, Tennessee e Virgínia Oriental aderiram à Confederação. Os Estados de Maryland, Virgínia Ocidental, Kentucky e Missúri recusaram-se a participar da Confederação. A luta foi longa e cruenta, tendo havido importantes batalhas. As forcas militares da União foram comandadas pelo General Grant, e as da Confederação, pelo General Lee. 0 Presidente da República, Abraão Lincoln, que proclamou a emancipação dos escravos e dominou o conflito armado, conseguiu restabelecer a unidade política da nação. Em Appomatox (9-4-1865), o General Lee, confederado, rendeu-se ao General Grant, da União. Estava terminada a luta militar. Cinco dias após, Lincoln era assassinado.

CARACAS
VENEZUELA
GUIANAS
OCEANO ATLÂNTICO
BOGOTÁ
COLÔMBIA
QUITO
(19/1/1819)
EQUADOR
Guaiaquil
Cuenca
Jaén
Tarqui (27/2/1829)
Loja
Piura
(10/7/1829)
Iquitos
Leticia
Tabatinga
Manaus
RIO AMAZONAS
Belém
PERU
BRASIL
Ancon (20/10/1883)
Callao (2/5/1866)
LIMA (17/1/1881)
Chorrillos (13/1/1881)
Miraflores (15/1/1881)
LA PAZ
BOLIVIA
Tacna (1/5/1837)
Arica (7/6/1880)
Tarapacá (27/10/1879)
Iquique (21/5/1879)
Calama (23/2/1879)
(8/10/1879) Ponta Angamos
Antofagasta (14/2/1879)
TRÓPICO DE CAPRICÓRNIO
ASSUNÇÃO
CHILE
ARGENTINA
Uruguaiana (5/8/1865)
(8/9/1865)
Paysandú (2/1/1865)
Caseros (3/2/1852)
URUGUAI
MONTEVIDÉU
SANTIAGO (31/3/1866)
BUENOS AIRES
OCEANO PACÍFICO
0 200 400 600 800 1.000 km
(Confederação Peru - Boliviana)
(1836/1839)
Huacho
Yungay (21/1/1859)
Ancón
Callao
LIMA (21/8/1838)
Cuzco
Arequipa (17/11/1837)
Tacna (1/5/1837)
LA PAZ
0 300 600 km
Arthur Cézar Ferreira Reis — Miridan Britto Knox

CONFLITOS ARMADOS NA AMÉRICA DO SUL

Os anos que se seguiram à conquista da independência dos países hispano-americanos foram muito difíceis. A luta pelo poder, com o aparecimento de candidatos civis e militares, retardou-lhes a unidade, dando origem a conflitos internos que lhes puseram em perigo a existência normal, ameaçando o bem-estar de suas populações. Dos conflitos armados que perturbaram a paz da família americana, os mais importantes foram os seguintes: Brasil—Argentina (1825-1828); Peru—Colômbia (1828-1829); Chile e Argentina contra a Confederação Peru—Bolívia (1836-1839); Brasil—Argentina — guerra contra o ditador Rosas (1851-1852); Espanha contra Chile e Peru (1886); Chile contra a Bolívia e Peru (guerra do Pacífico) (1879-1883); Brasil, Argentina, Uruguai contra Paraguai (1865-1870) e Paraguai—Bolívia (Chaco, 1932-1935). As lutas do Pacífico e do Paraguai revestiram-se de aspectos épicos em seus encontros terrestres, marítimos e fluviais, destacando-se os combates de Angamos, Arica, Riachuelo e Tuiuti. O conflito de Letícia (1932-1933), entre o Peru e a Colômbia, não gerou uma guerra.

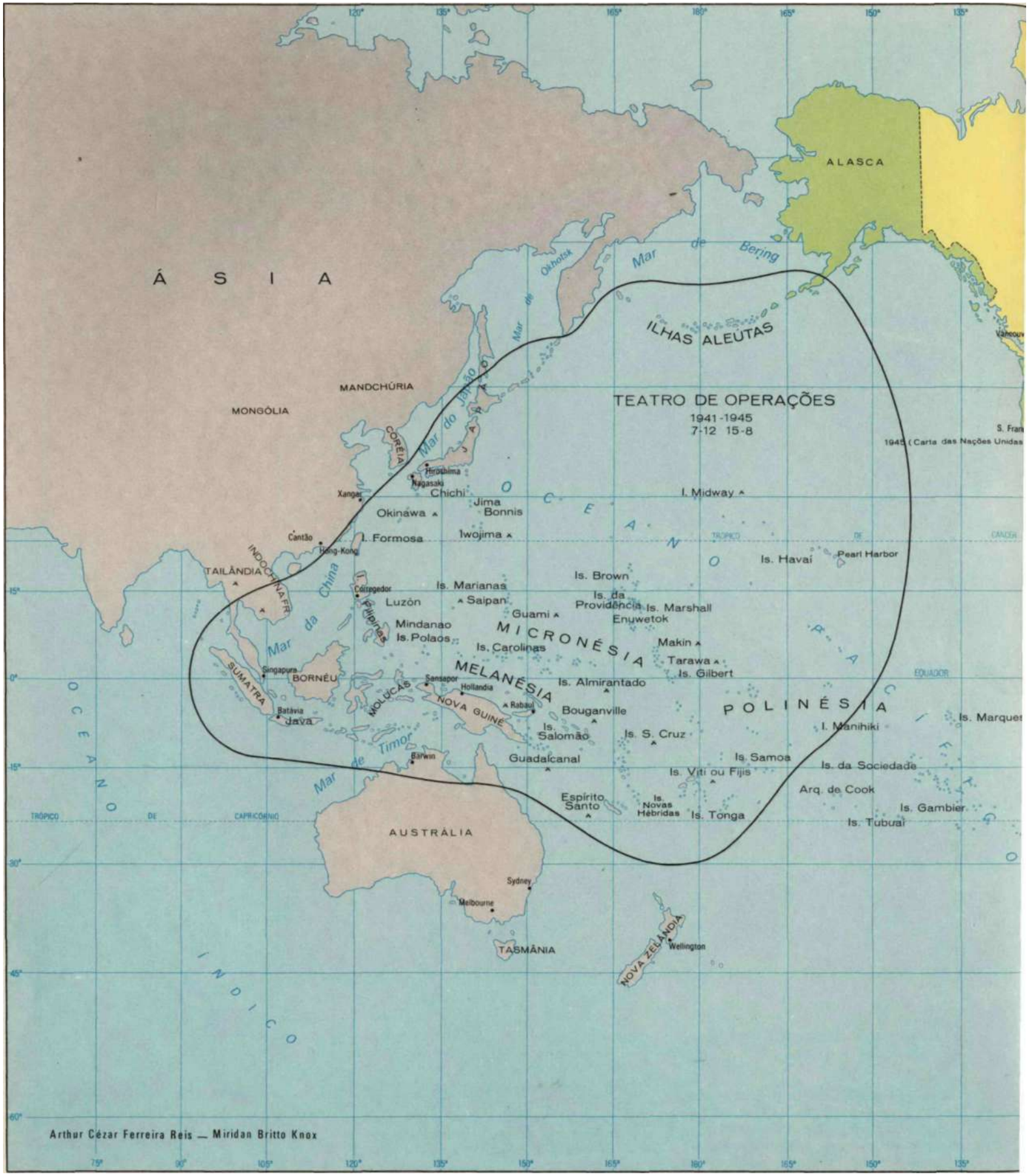

A AMÉRICA NO MUNDO

A América alcançou uma posição especial nos quadros do mundo, marcada principalmente pela estruturação de uma ordem comum, a Organização dos Estados Americanos (OEA), e emanada de assembléias continentais (do Panamá, em 1826, a Punta del Este, em 1962), pronunciamentos contrários ao regime colonialista (Monroe, 1823), princípios de cooperação e solidariedade (Pan-Americanismo), esforço pelo melhor desenvolvimento econômico (OPA) e acolhimento de multidões de imigrantes, vindos da

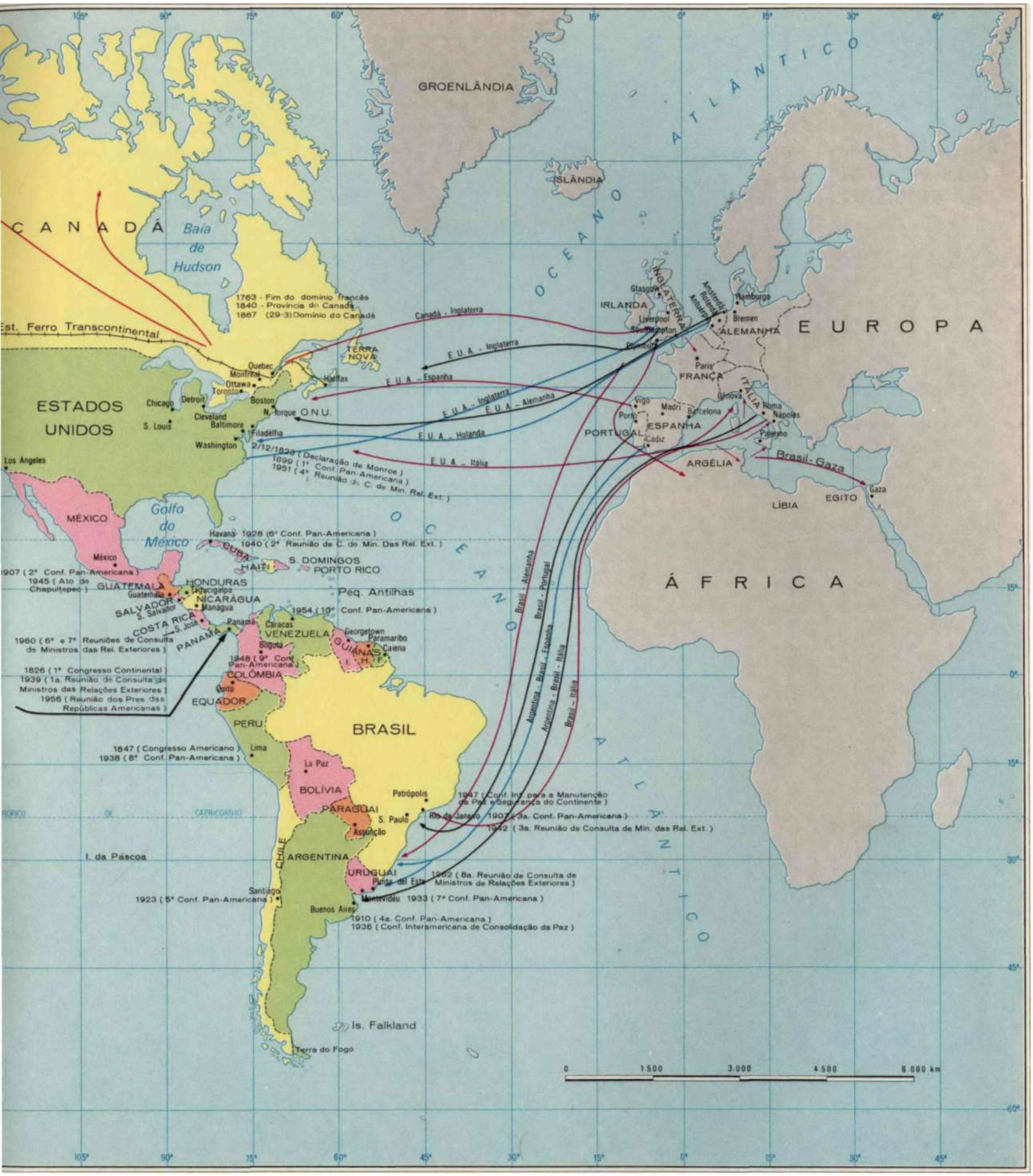

Europa e da Ásia. A América participou dos grandes conflitos internacionais (1914-1918 e 1939-1945), da Sociedade das Nações e faz parte da Organização das Nações Unidas (ONU). Seu objetivo maior é o desenvolvimento econômico, com o aproveitamento local de seu potencial de solo e subsolo.

ORGANIZAÇÃO DOS ESTADOS AMERICANOS

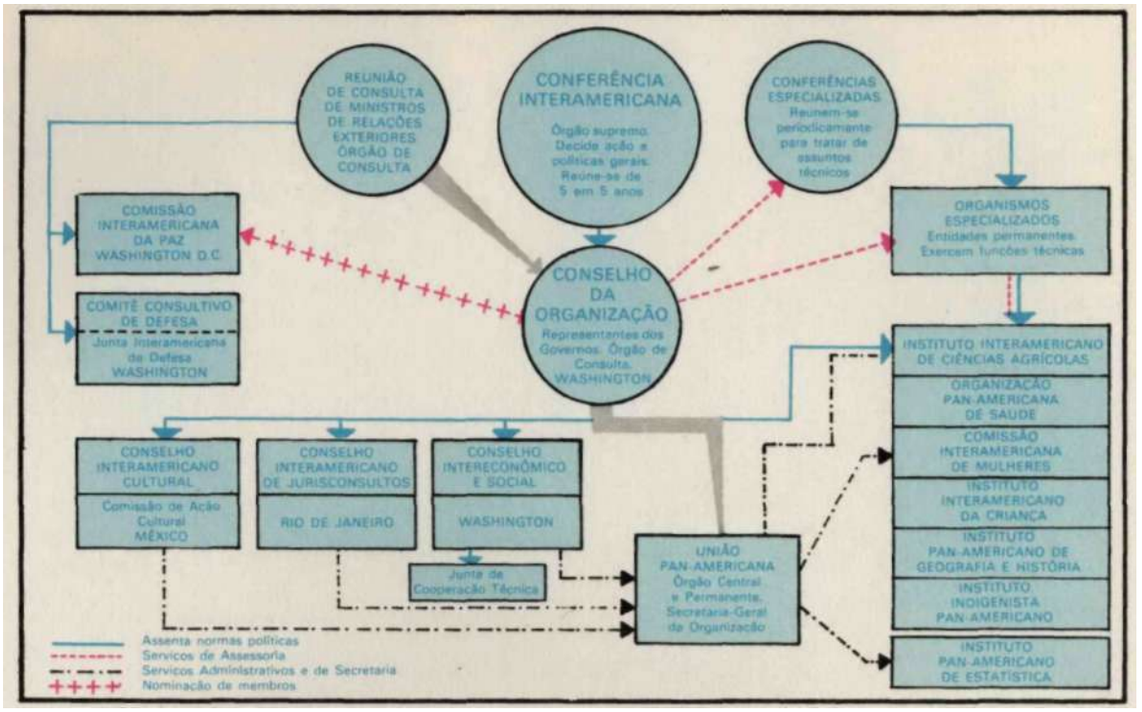

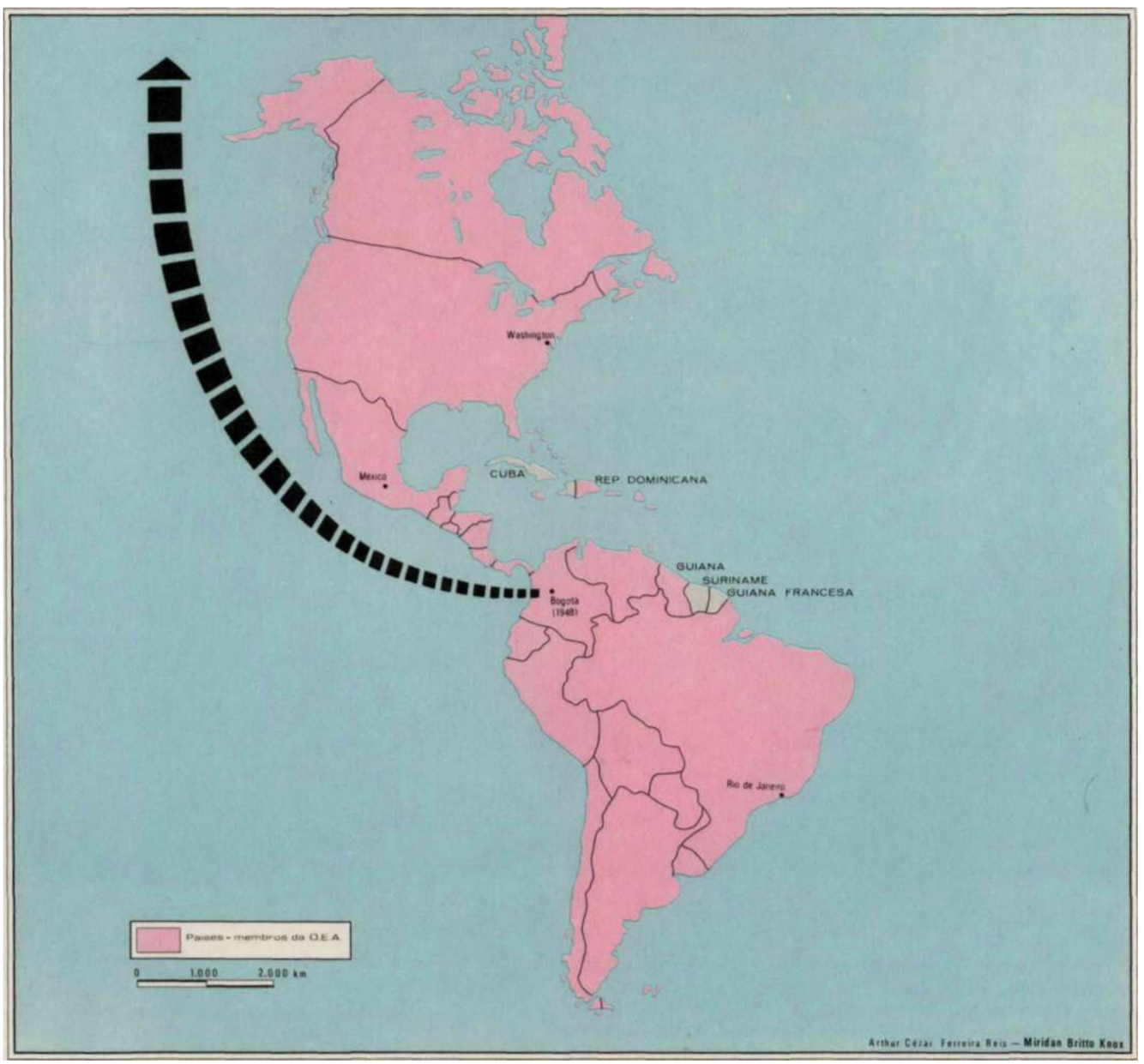

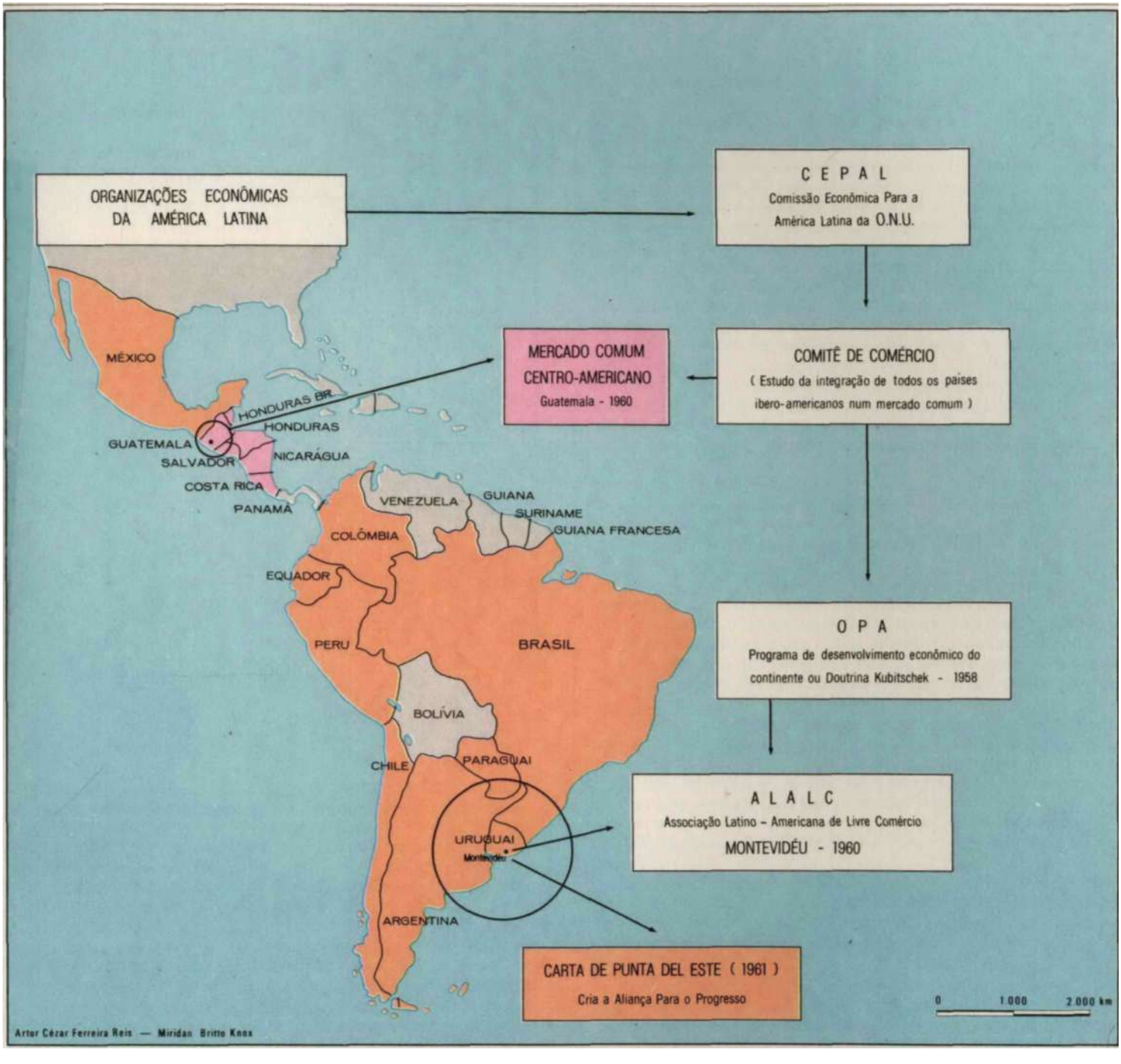

ORGANIZAÇÃO DOS ESTADOS AMERICANOS

A Organização dos Estados Americanos resultou da IX Conferência Interamericana, realizada em Bogotá, no ano de 1948, e tem como sede a cidade de Nova Iorque. Sua função é ampla e abrange os mais variados aspectos das conjunturas que as Américas enfrentam no decorrer dos tempos. De certo modo, vem satisfazer os anseios de criação de uma coletividade continental harmônica, cuja necessidade, logo nos inícios da experiência democrática e soberana que começava a viver, era considerada fundamental. O Organograma indica a estrutura e o funcionamento da OEA.

No quadro há informação sobre os organismos destinados a ocupar-se da problemática econômica, que se pretende solucionar através de mercados comuns e legislação apropriada, regulatória dos sistemas de produção e de comercialização.

história geral

Todos nós temos consciência de que nosso Pais está em condições de se tornar, muito breve, uma Grande Potência e de desempenhar, nas relações internacionais, um papel mais decisivo do que lhe coube no passado. 0 Brasil possui, de fato, para assim se destacar, uma extensão territorial, uma população e recursos naturais que se acham valorizados pela sua posição geográfica no Continente Sul-Americano, no Atlântico e no mundo atual.

Nestas condições, surge no momento, para as gerações contemporâneas, um certo número de deveres e de obrigações que, até agora, não têm sido suficientemente focalizados na nossa educação cívica. Um deles é, incontestàvelmente, a necessidade de conhecer melhor o mundo político, econômico, cultural e social no qual temos de exercer a nossa devida e justa influência.

A parte de História Geral, apresentada neste *Atlas Histórico Escolar,* procura exatamente completar as noções de que o brasileiro-americano precisa para interpretar, nas suas origens, no seu desenvolvimento e no seu estado atual, os fatos que se dão fora das Américas.

As Relações Internacionais, sem constituir uma disciplina separada, pois faziam parte das Ciências Políticas, não deixam de ser uma matéria distinta que em muitas universidades as Grandes Potências têm colocado ultimamente nos seus currículos.

As facilidades e a rapidez das comunicações têm reduzido as distâncias-tempo e tornado o mundo, por assim dizer, menor. Mas nós precisamos não é apenas de um mundo menor, é de um mundo melhor. Nele, bem sabemos, os contatos se tornam mais freqüentes e mais íntimos; daí a necessidade da boa-vizinhança; daí também a urgência de melhor conhecimento e de maior cooperação.

O que visam os mapas históricos gerais é habilitar o estudante a seguir o processo histórico de cada continente e dos principais países estrangeiros, para daí tirar conclusões a respeito das situações atuais.

Em referência a estas interpretações da História dos tempos presentes, devo fazer aqui algumas ponderações:

— Os mapas de História Geral se acham muito simplificados. Bem sei que o ideal de uma combinação de Geografia com a História exigiria uma representação completa do mapa físico, com latitudes e altitudes. Num mapa histórico, em que fronteiras do passado e do presente, rios principais e feições litorâneas são de capital importância, o relevo tem de ser sacrificado ou raras vezes apresentado.

— É possível que a nomenclatura destes mapas e de seus encartes venha a sofrer críticas justas e acertadas; entretanto, lembro que ainda não existe em nossa língua uma reconhecida e generalizada ortografia para nomes estrangeiros ainda não totalmente aportuguesados.

— Nos mapas antigos e medievais, os traçados de fronteiras devem ser considerados apenas como tentativas de delimitações, baseadas sempre em cartas autorizadas mas cuja imprecisão deve ser considerada como uma necessidade de apresentação não tanto de *linhas* como de *zonas* de fronteiras. Somente nos mapas contemporâneos deixam estas considerações de ser indispensáveis.

— Apesar de ter procurado simplificar o mais possível os mapas desenhados, fui levado a apresentar com maiores detalhes os mapas relativos à época atual, isto é, os que se prestam a estudos de relações internacionais. Caso sejam necessárias informações complementares de Geografia Física, forçoso será recorrer ao *Atlas Geográfico Escolar,* também editado pela FENAME. e comparar os mapas físicos com o mapa histórico.

— Nos mapas históricos, em geral, as questões de latitudes são tidas de influência menor; precisam ser, entretanto, levadas em conta quando é iniciado o estudo de uma região em determinada fase histórica. Para não sobrecarregar os mapas foram dadas poucas indicações a este respeito, mas foi colocado, no final do *Atlas,* um mapa simples, com a projeção de Mercator, que servirá de ponto de referência para qualquer consulta sobre latitudes.

Espero que muitas sugestões úteis terão ocasião de ser mandadas a respeito dos mapas de História Geral para que sejam aproveitadas em futuras edições. Para tal fim, conto com os meus colegas, professores de História, de Geografia e de outras ciências sociais.

Com a colaboração da Professora Therezinha de Castro, redigi alguns textos explicativos muito resumidos que figuram no rodapé dos mapas. Resultam esses comentários da necessidade permanente de localizar todos os fatos históricos; no mesmo cenário físico fixo, o tempo vai modificando sempre o caráter histórico da posição e do espaço, variáveis segundo as épocas. É a ação da História sobre a Geografia. 0 estudioso notará nos mapas certos pontos nevrálgicos onde as mudanças são mais freqüentes e mais radicais; nada há de mais sugestivo, sob este ponto de vista, do que a geografia das fronteiras: contatos de civilizações, contatos de Estados, contatos de idéias. Cada quadro pode ser explicado pelo quadro que precede: a Europa do século XVI resulta da ação dos homens representada na Europa do século XV. A Europa do século XVIII e o nosso quadro geográfico atual procedem de outros tantos precedentes.

Quanto à grafia dos topônimos estrangeiros, devo esclarecer que a mesma obedece a um critério pessoal.

Delgado de Carvalho

O EGITO DOS FARAÓS E O ORIENTE MÉDIO

O Egito se estende entre 24 e 31 graus de latitude norte, no Nordeste da África, entre o deserto da Líbia e o mar Vermelho. As inundações anuais do Nilo tornaram a região fértil. Politicamente unificado cerca de três milônios antes de Cristo, o Egito foi governado por trinta e uma dinastias de faraós. Suas capitais foram Tebas, Mênfis e Sais. De lá saíram entre 1300 e 1250 A.C. os hebreus que, passando pela península do Sinai, foram estabelecer as suas tribos na Terra Prometida, ou Palestina, onde conquistaram Jerico. Primitivamente unidos, os judeus constituíram posteriormente dois reinos: o de Judá, com capital em Jerusalém, e Israel, com capital em Sichém e depois em Samaria.

Na parte noroeste da Palestina, a costa do Mediterrâneo ficou em poder dos fenícios, cujos portos principais foram Tiro e Sido.

Entre o mar Negro e o Mediterrâneo, dominaram os povos hititas, com capital em Hatusas. Durante muito tempo disputaram aos egípcios o domínio da Síria.

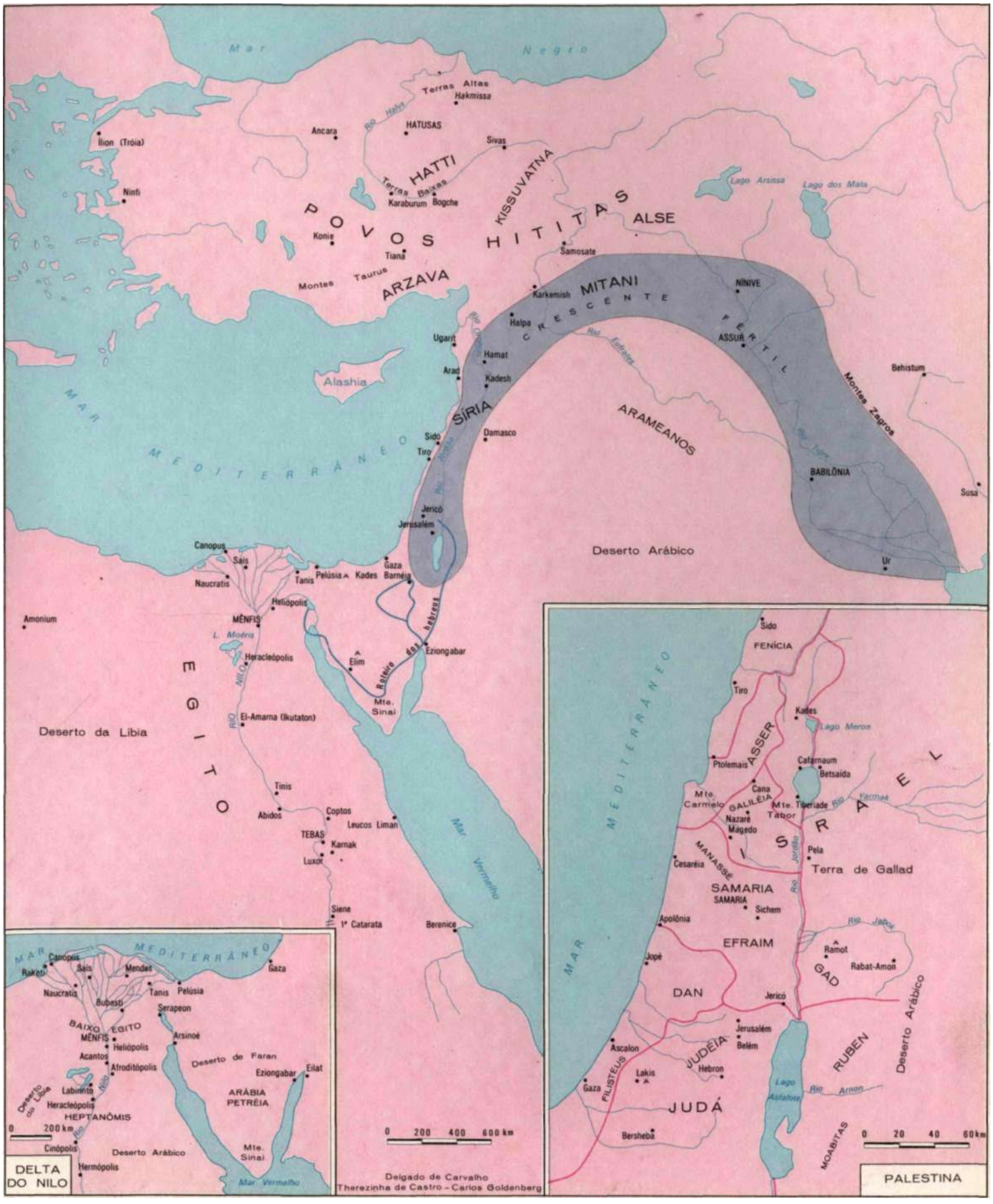
Mar Negro
Terras Altas
Hakmissa
Rio Halys
HATUSAS
Ancara
Sivas
Ilion (Tróia)
Ninfi
HATTI
Terras Baixas
Karaburum
Bogche
KISSUVATNA
POVOS HITITAS
ALSE
Lago Arsissa
Lago dos Mata
Konie
Tiana
Samosate
Montes Taurus
ARZAVA
MITANI
Karkemish
NINIVE
CRESCENTE FÉRTIL
Halpa
Rio Orontes
Rio Eufrates
ASSUR
Ugarit
Hamat
Arad
Kadesh
Alashia
Behistum
Montes Zagros
SÍRIA
ARAMEANOS
Rio Tigre
MAR MEDITERRÂNEO
Sido
Tiro
Damasco
BABILÔNIA
Susa
Rio Jordão
Jericó
Jerusalém
Ur
Deserto Arábico
Canopus
Sais
Naucratis
Tanis
Pelúsia
Kades
Gaza
Barnéia
Heliópolis
Amonium
MÊNFIS
L. Moéris
Heracleópolis
Estrada dos hebreus
Eziongabar
Elim
Rio Nilo
EGITO
Mte. Sinai
El-Amarna (Ikutaton)
Deserto da Líbia
Tinis
Abidos
Coptos
Leucos Liman
TEBAS
Karnak
Luxor
Mar Vermelho
Siene
1ª Catarata
Berenice
0 200 400 600 km
Delgado de Carvalho
Therezinha de Castro - Carlos Goldenberg
MAR MEDITERRÂNEO
Canopus
Rakoti
Sais
Mendes
Gaza
Naucratis
Bubesti
Tanis
Pelúsia
Serapeon
BAIXO EGITO
MÊNFIS
Heliópolis
Arsinoé
Acantos
Afroditópolis
Deserto de Faran
Eziongabar
Eilat
Deserto da Líbia
Labirinto
Rio Nilo
Heracleópolis
ARÁBIA PETRÉIA
HEPTANÔMIS
0 200 km
Cinópolis
Deserto Arábico
Mte. Sinai
Hermópolis
Mar Vermelho
DELTA DO NILO
Sido
FENÍCIA
Tiro
Kades
Lago Meron
ASSER
Ptolemais
Cafarnaum
Betsaida
Mte. Carmelo
Cana
GALILÉIA
Mte. Tiberiade
Tabor
Rio Yarmak
Nazaré
Magedo
ISRAEL
Pela
Cesaréia
MANASSÉ
Rio Jordão
Terra de Gallad
SAMARIA
SAMARIA
Sichem
Apolônia
Rio Jabok
EFRAIM
Ramot
Rabat-Amon
Jopé
GAD
DAN
Jericó
Jerusalém
Belém
Ascalon
JUDÉIA
Hebron
RUBEN
Deserto Arábico
Lakis
Gaza
FILISTEUS
Lago Asfaltite
Rio Arnon
JUDÁ
Bersheba
MOABITAS
0 20 40 60 km
PALESTINA

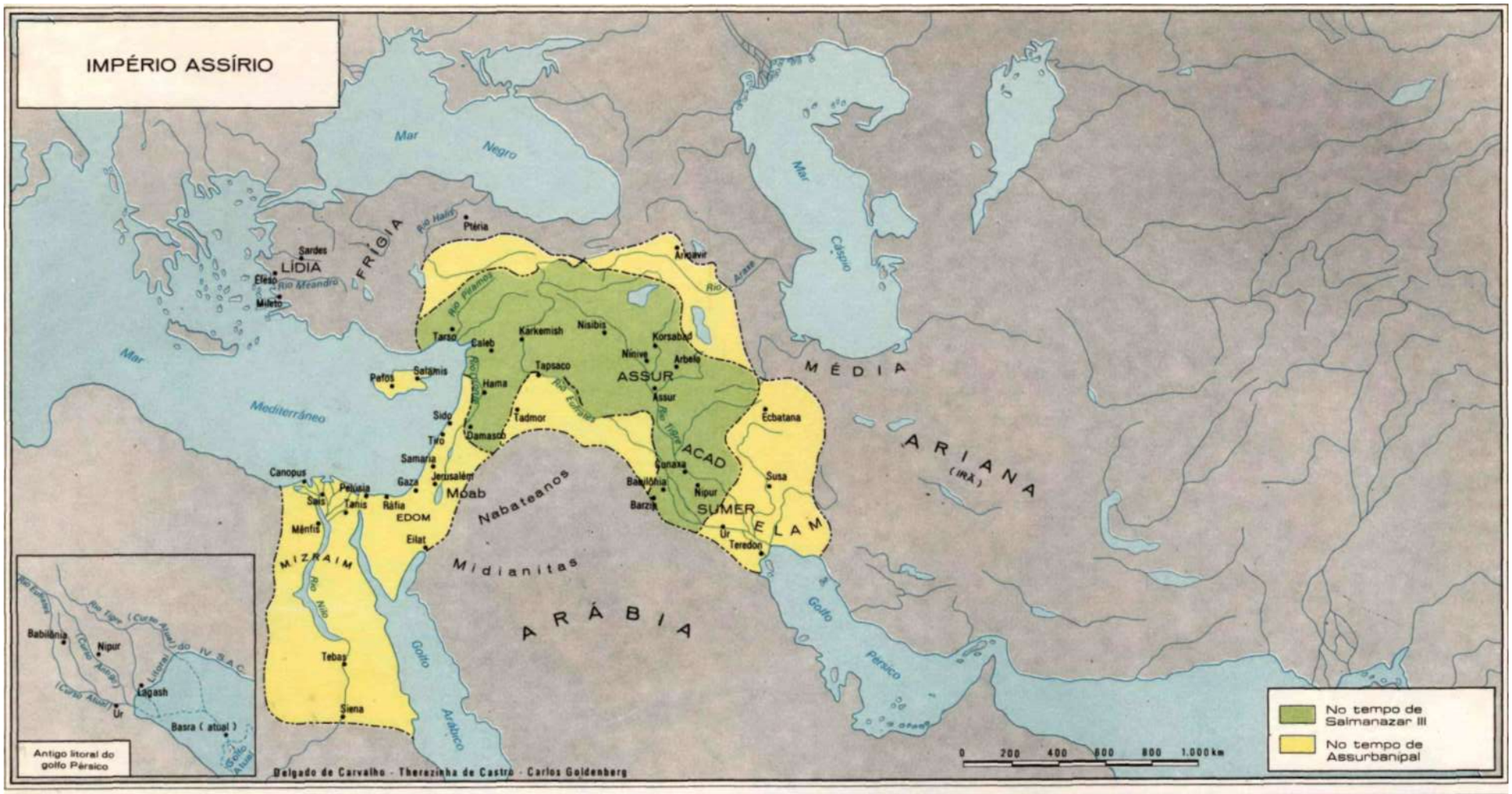
IMPÉRIO ASSÍRIO
Mar Negro
Mar Cáspio
Mar Mediterrâneo
Golfo Pérsico
Golfo Arábico
FRÍGIA
LÍDIA
Sardes
Éfeso
Mileto
Rio Meandro
Ptéria
Rio Halis
Arkiavir
Rio Araxe
Rio Pirâmos
Tarso
Caleb
Karkemish
Nisibis
Korsabad
Nínive
Arbelo
Tapsaco
ASSUR
Assur
Pafos
Salamis
Hama
Rio Orontes
Rio Eufrates
Rio Tígre
Sido
Tadmor
Tiro
Damasco
Samaria
Jerusalém
Canopus
Gaza
Pelúsia
Sais
Tanis
Ráfia
Móab
Nabateanos
EDOM
Ecbatana
MÉDIA
ARIANA
(IRÃ)
ACAD
Cunaxa
Babilônia
Nipur
Barzia
Susa
SUMER
ELAM
Ur
Teredon
Menfis
Eilat
MIZRAIM
Rio Nilo
Midianitas
ARÁBIA
Tebas
Siena
Rio Eufrates
Rio Tígre (Curso Atual)
Babilônia
Nipur
(Curso Antigo)
(Curso Atual)
Ur
Lagash
Litoral do IV B.A.C.
Basra (atual)
Golfo Atual
Antigo litoral do golfo Pérsico
0 200 400 600 800 1.000 km
No tempo de Salmanazar III
No tempo de Assurbanipal
Delgado de Carvalho · Therezinha de Castro · Carlos Goldenberg

IMPÉRIOS MEDA
E BABILÔNICO
Mar Negro
Mar Cáspio
Mar Mediterrâneo
HELENOS
Heracléia
Sinope
Paflagônia
Trebizonda
LÍDIA
Ptéria
Capadócia
Rio Halis
Rio Hermo
Sardes
Éfeso
Rio Meandro
Mileto
Armênia
Armavir
Rio Araxe
Sogdiana
Pádas
Lícia
Faselis
Tarso
Rio Pirâmos
Cilícia
Karkemish
Charras
Rio Tígre
Van
Gazaca
Bactra
Bactriana
Chipre
Salamis
Pafos
Tapsaco
Mesopotâmia
Ninive
Assur
IMPÉRIO
Raças
Hama
IMPÉRIO BABILÔNICO
Sido
Tiro
Damasco
Rio Eufrates
Ecbatana
Susiana
DOS
MEDAS
Síria
Canopus
Sais
Gaza
Jerusalém
Pelúsia
Babilônia
Susa
Aracótus

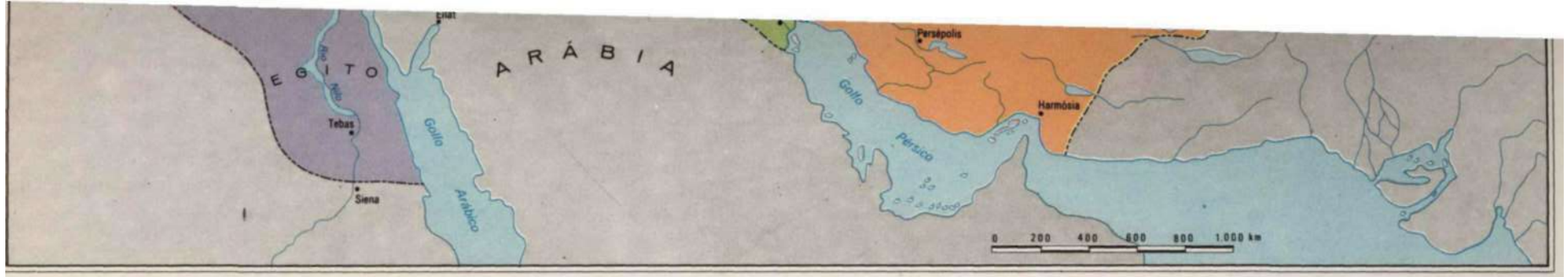

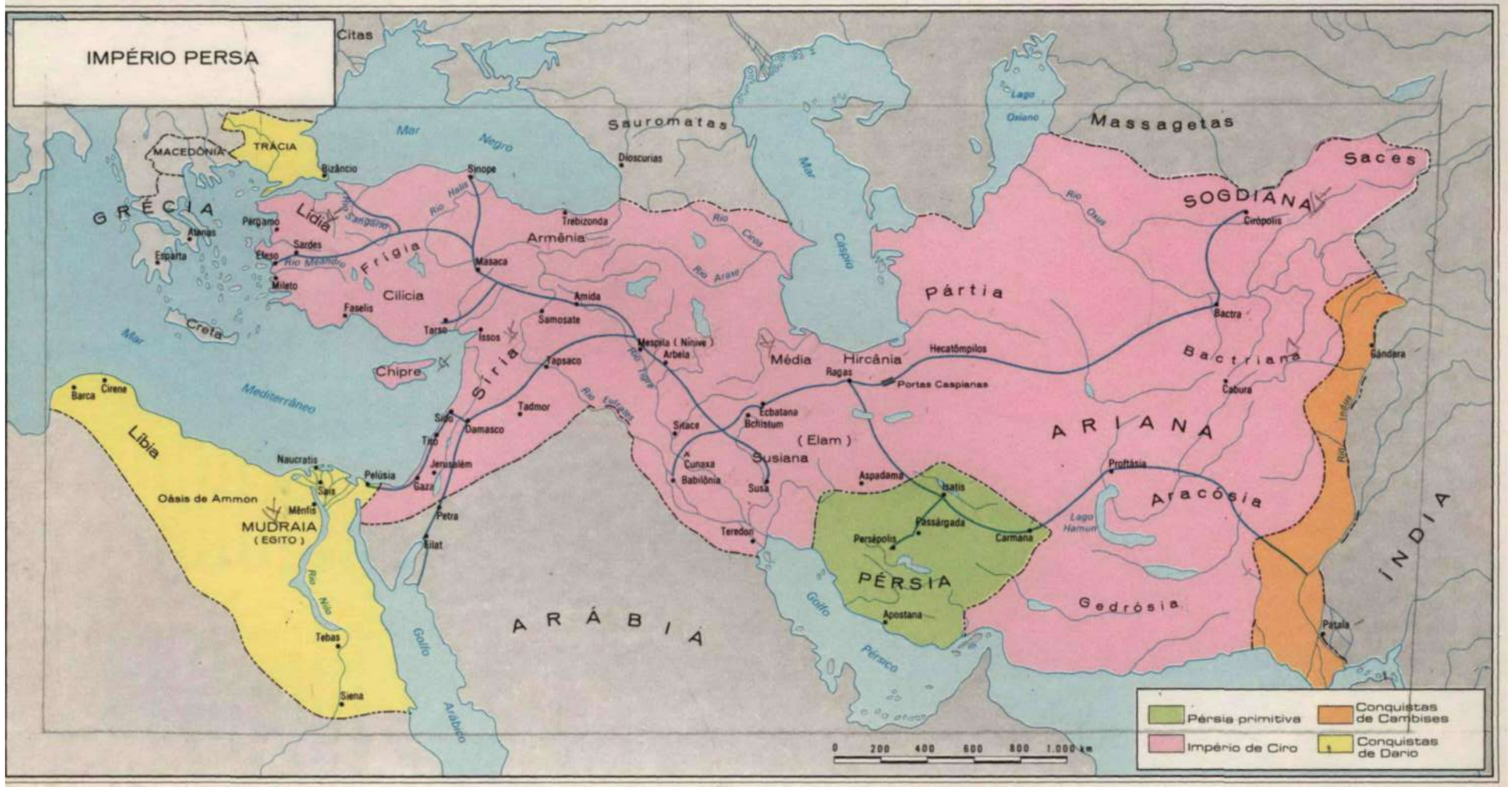

IMPÉRIOS ANTIGOS DO ORIENTE MÉDIO

Os três mapas do Oriente Médio, na Antigüidade, marcam três fases históricas principais daquela região. Permitem observar as sucessivas monarquias asiáticas que precederam a conquista helênica.

O primeiro mapa traça, aproximadamente, o Império Assírio nos reinados dos conquistadores Salmanazar e Assurbanipal. Antes, porém, da formação desta monarquia que constituiu o primeiro grande Império Asiático da região, populações sumerianas e invasores semitas haviam-se localizado na Mesopotâmia, nas terras do chamado "Crescente Fértil" e fundado uma monarquia cujo centro político era Babilônia.

No segundo mapa, em que aparecem os Impérios Meda e Babilônico, observa-se que na Ásia menor apareceram novos Estados, entre os quais a Lídia, com sua capital em Sardes. A Capadócia e a Cilícia são territórios desmembrados do Império Assírio.

Por fim, o terceiro mapa apresenta o Império Persa na sua maior extensão, em seguida às conquistas de Dário. Algumas estradas, em azul, marcam a importância que teve então a monarquia persa, cuja duração foi relativamente curta.

A GRÉCIA NO SÉCULO V A.C.

A Grécia dos tempos clássicos, antes da conquista macedônica (Queronéia — 338 A.C.) estendia-se até 40° de latitude norte. Faziam parte de seus domínios os diversos arquipélagos do mar Egeu e as ilhas da costa ocidental (Corfu, Cefalônia, Zanto). A serra do Pindo separava o Épiro da Tessália. Um istmo, perto de Corinto, ligava a Grécia Central à península do Peloponeso.

Migrações oriundas do Norte ocuparam a terra grega em ondas sucessivas. Os deslocamentos de populações determinaram a formação de colônias nas costas asiáticas. As três cores do mapa indicam os setores em que se estabeleceram as três etnias helênicas (dórios, eólios, jônios).

A posição geográfica de Tróia, na proximidade do Helesponto, explica a importância histórica daquela cidade. Para conquistá-la, partiam as expedições gregas das principais cidades da Argólida: Micenas, Tirinto, Argos.

O relevo manteve a Grécia dividida em pequenas regiões naturais que constituíam unidades políticas (cidades-estado), como Atenas (Ática), Tebas (Beócia), Esparta (Lacônia), Megalópolis etc. No encarte, podem ser observadas as diretrizes seguidas pelos invasores persas, no século V, vindos por terra e por mar.

COLONIZAÇÃO GREGA (DOMÍNIOS FENÍCIOS E CARTAGINESES)

O mundo grego estava restrito, inicialmente, a uma pequena península montanhosa, de terras não muito férteis, onde se desenvolveu uma série de cidades-estado, destacadamente Esparta e Atenas.

A investida de novos invasores tornou a Grécia superpovoada. A opressão por parte de famílias dominadoras e a falta de recursos que passaram a sofrer os gregos os animaram a emigrar em bandos. Inicialmente, dirigiram-se para a Ásia Menor, onde se destacaram logo Éfeso e Mileto. As ilhas de Rodes, Chipre e Creta também foram ocupadas. Caminharam depois os gregos para o Oeste e, estabelecendo-se no Sul da Península Itálica e parte da ilha de Sicília, passaram a denominar a região de Magna Grécia. Um conjunto de colônias prósperas surgiu logo: Siracusa, Síbaris, Taranto e Neápolis (atual Nápoles). Foram para o continente (atual Sul da França), onde fundaram Massília (Marselha) e Nicae (Nice), cabendo-lhes também a glória de fundadores de Sagunto. No Norte da África estabeleceram-se em Cirene e Apolônia da região chamada de Pentápole, e finalmente em Naucrátis, no delta do Nilo.

Por sua situação geográfica, isoladas no litoral pelos montes Líbano, as cidades da Fenícia — Arad, Biblos, Sido e Tiro — lançaram seus habitantes também ao mar Mediterrâneo. Coube a Sido iniciar essa expansão pela Ásia Menor. Mas foi Tiro que fundou Cartago (800 A.C.), no Norte da África, que se tornou depois mais importante que a própria metrópole.

As colônias cartaginesas também se espalharam pelo Mediterrâneo. Ocupando a parte oeste da ilha da Sicília, estabeleceram-se na Sardenha e Baleares, tornando mais ativo o comércio com o Sul da atual Espanha, onde tiveram intenso movimento os portos de Nova Cartago e Gades.

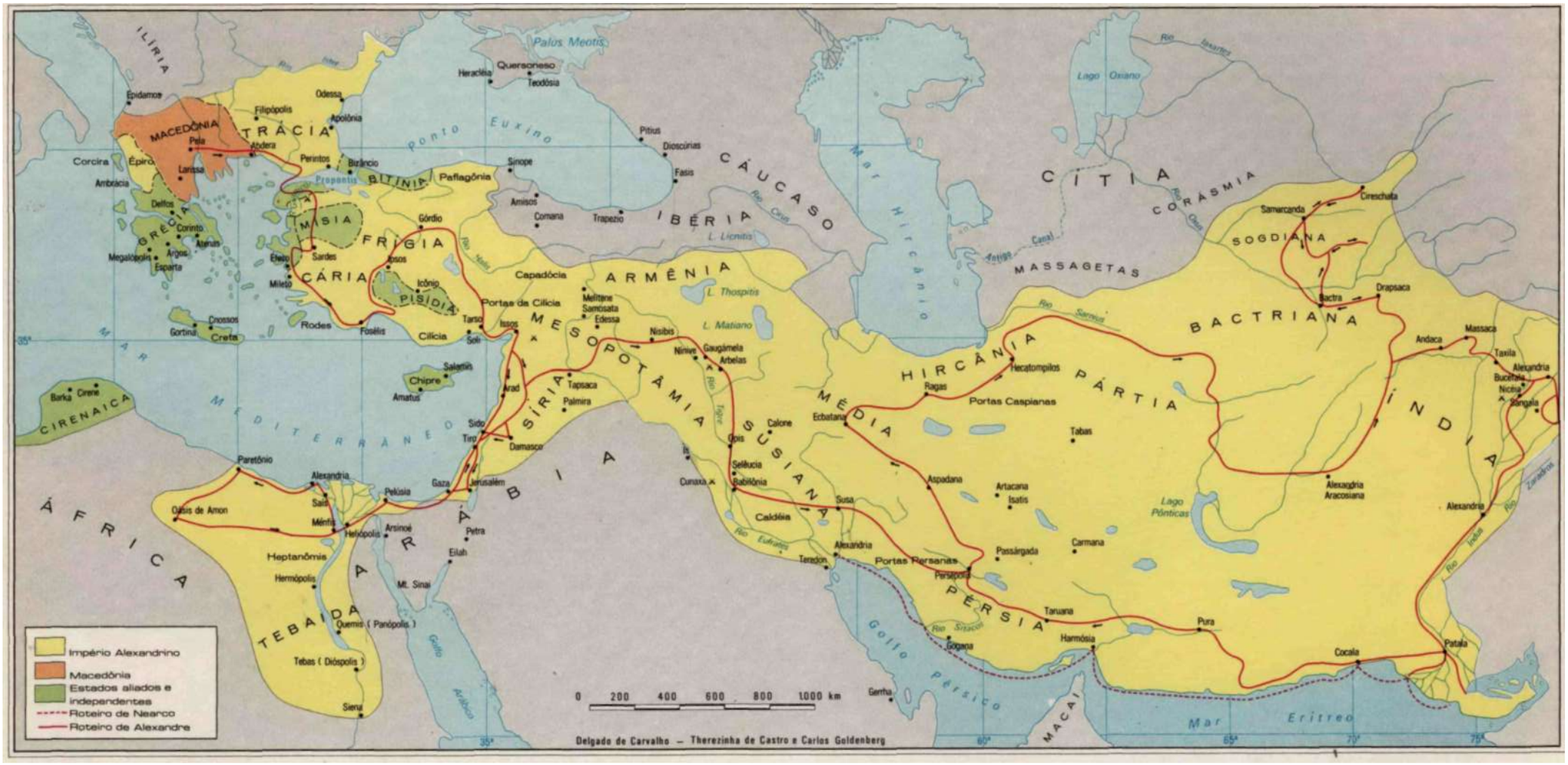

IMPÉRIO DE ALEXANDRE

A expansão máxima do helenismo realizou-se no século IV A.C., com as conquistas de Alexandre, o Magno. 0 seu império estendeu-se, em latitude, entre 45° e 25° de latitude norte. 0 Rei Filipe da Macedônia havia ocupado a Grécia e coube a seu filho, Alexandre, apoderar-se da Pérsia decadente do Rei Dário III, depois de suas vitórias de Granico, Issos e Arbelas.

O mapa indica o roteiro de Alexandre, que de Arbelas marchou sobre Babilônia, Susa e Persépolis. Em seguida, alcançou os confins do Império Persa, na Ásia Central, às margens do rio Indo, onde derrotou o Rei Pórus. Está também traçada a sua expedição ao Egito, onde fundou Alexandria. Depois de curto reinado (333 a A.C.), Alexandre morreu em 323 na Babilônia.

As diferentes partes do Império Alexandrino, Pérsia, Média, Armênia, Síria etc, não têm limites indicados por serem estes muito imprecisos, tanto mais que pouco sobreviveram ao jovem imperante. De fato, foi cedo desmembrado o território entre os generais, que o dividiram entre si parte oriental de seus domínios: formou-se no Irã o reino dos partas e, mais tarde, surgiu outra monarquia grega, a bactriana, que ocupava a bacia média e inferior do Indo.

É interessante notar no mapa o canal que ligou no passado o lago Oxiano, atual mar de Arai, ao Ponto-Euxino, atual mar Negro. De fato, foi o caminho natural que pelo rio Oxus, atual Amu-Dária, seguiam as mercadorias da fndia, destinadas ao Ocidente. A depressão aproveitada pelo canal era resíduo de antigo mar.

Na parte ocidental do império de Alexandre sobreviveram pouco os reinos da Macedônia, da Trácia, da Bitínia, do Ponto e de Pérgamo.

Durante dois séculos continuou a helenização do Oriente, onde se destacaram os grandes focos de cultura de Alexandria, Pérgamo e de Antioquia.

A monarquia selêunica, porém, não conseguiu manter a sua autoridade na Ásia Oriental (Síria, Mesopotâmia, Média, Armênia); o outro foi o dos ptolomeus, no Egito.

Pérsia, Média, Armênia, Síria etc, não têm limites indicados por serem estes muito imprecisos, tanto mais que pouco sobreviveram ao jovem imperante. De fato, foi cedo desmembrado o território entre os generais, que o dividiram entre si parte oriental de seus domínios: formou-se no Irã o reino dos partas e, mais tarde, surgiu outra monarquia grega, a bactriana, que ocupava a bacia média e inferior do Indo.

É interessante notar no mapa o canal que ligou no passado o lago Oxiano, atual mar de Arai, ao Ponto-Euxino, atual mar Negro. De fato, foi o caminho natural que pelo rio Oxus, atual Amu-Dária, seguiam as mercadorias da fndia, destinadas ao Ocidente. A depressão aproveitada pelo canal era resíduo de antigo mar.

Na parte ocidental do império de Alexandre sobreviveram pouco os reinos da Macedônia, da Trácia, da Bitínia, do Ponto e de Pérgamo.

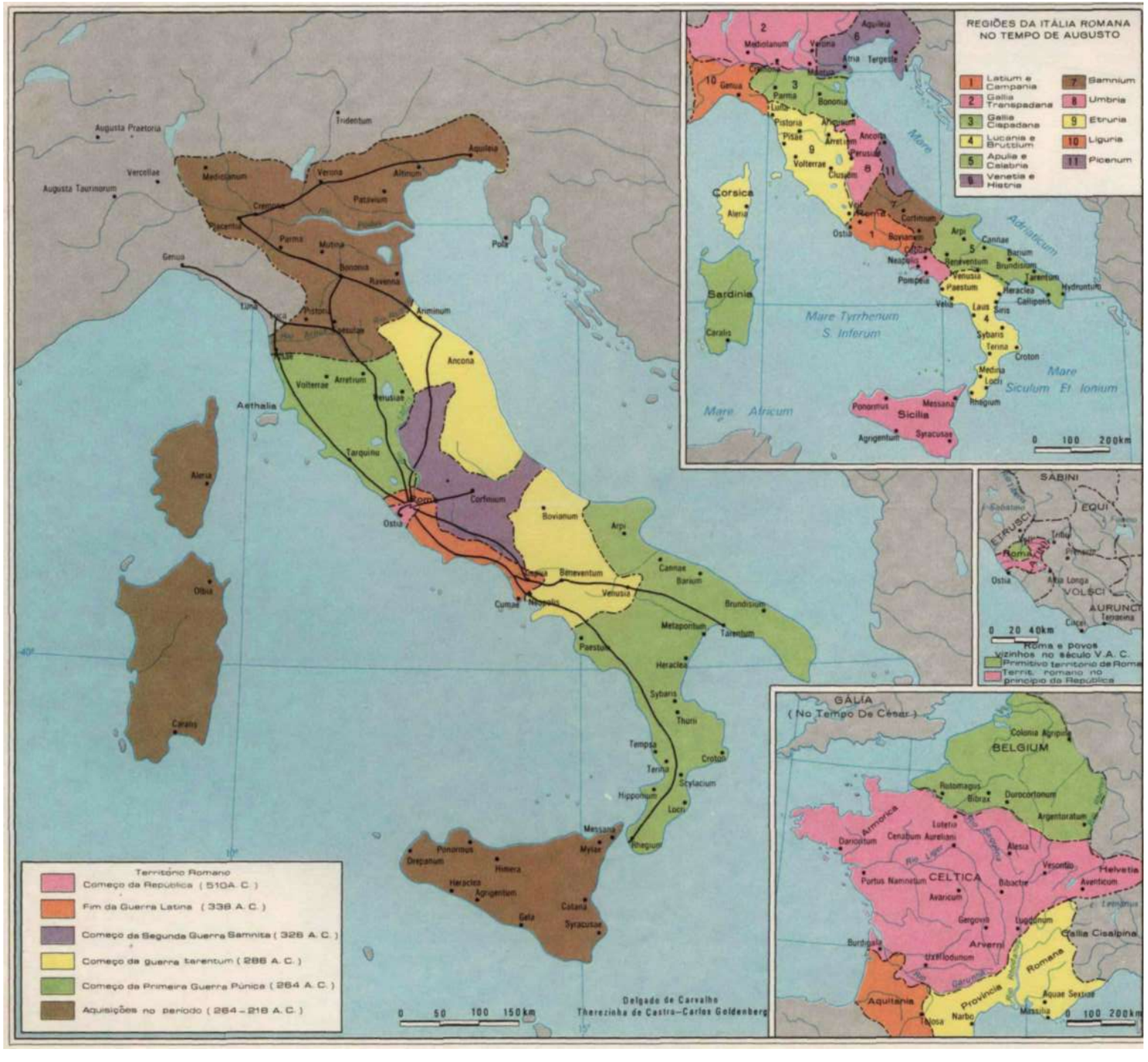

ITÁLIA ANTIGA

O nome de Itália foi aplicado sucessivamente a territórios da península, de sul a norte. Primitivamente, Itália designava apenas a extremidade meridional. No tempo de Sila estendeu-se o nome até Rubicon; César estendeu-o à Gália Cisalpina.

A primeira dominação mais importante na península foi a dos etruscos, como indica o encarte. A Sicília e o Sul foram ocupados pelas colônias gregas ditas *Magna Grécia.* Por sua vez, os cartagineses conquistaram a Sardenha e a Sicília Ocidental.

Ao estender os seus domínios, Roma criou, no III século A.C., numerosas colônias. Alba, Ariminum, Beneventum, Brundusium, Cremona, Aquiléia foram as fundações principais.

O mapa indica as conquistas romanas que seguiram as guerras mais decisivas: a Guerra Latina, a Guerra Samnita, a Guerra Tarentina contra Pirro, rei do Épiro, e as Guerras Púnicas, contra Cartago.

O encarte relativo à Gália, no tempo de César, mostra aproximadamente os limites da Céltica, da Província Romana e da Bélgica, e localiza os principais pontos conquistados.

IMPÉRIO ROMANO

Depois de ter sucessivamente conquistado a Itália e o Mediterrâneo, Roma estabeleceu o seu império sobre a parte do mundo conhecido, situado entre os três continentes. Os seus domínios se estendiam do 25° até além de 55° de latitude norte. Marcavam limites naturais os rios Danúbio (Ister) e Reno. A Bretanha foi ocupada até os limites da Caledônia, sendo lá construídas as muralhas de Adriano e de Antonino.

O Império era dividido em províncias que no tempo de Augusto foram trinta e, no tempo de Trajano, quarenta e seis. A Itália compreendia onze regiões. As províncias eram de tamanhos muito, diferentes, mas a maior parte delas era de grande extensão, como a Lugdunesa, Tarraconesa e o Egito. No século III de nossa era, o Império envolve o mar Mediterrâneo na sua totalidade. Tendo alcançado os seus limites naturais, deixaram de pensar os imperadores em ocupar outros territórios que só viriam tornar mais difícil a defesa do Império. Assim, depois de Trajano, foram abandonadas a Armênia e a Mesopotâmia aos partas. Também abriu mão, Roma, da Dácia conquistada.

As províncias, cuja defesa e segurança eram ainda tidas por insuficientes, constituíam as denominadas províncias *imperiais,* que eram submetidas diretamente à autoridade do "príncipe". Entravam nesta categoria, no tempo de Augusto, a Lusitânia, a Tarraconesa, a Aquitânia, a Lugdunesa, a Bélgica, a Rétia, a Ilíria, as duas Moésias, a Cilícia, a Síria, a Numídia, o Egito. Eram ditas províncias *senatoriais* a Bética, a Narbonesa, a Macedônia, o Épiro, a Acaia, as províncias da Ásia Menor e a África-Cirenaica. Eram *estados vassalos* a Mauritânia, a Trácia, o Ponto e a Capadócia.

No encarte da Britânia Romana estão traçadas as estradas que de sul para norte penetravam na ilha. Seus nomes são dados segundo a nomenclatura inglesa sob a qual são atualmente conhecidas.

No encarte relativo às adjacências e vias principais de Roma acham-se indicados os trechos iniciais da Via Apia, da Via Latina, da Via Flamlnia, da Via Aurélia.

Na parte média do rio Reno estão indicadas as fortificações dos *limites,* nos Campos Decumatas, entre o Reno e o Danúbio; eram terras germânicas ocupadas no século I, além das fronteiras naturais.

AS GUERRAS PÚNICAS (264 - 146 A.C.)
Domínios de Carthago
Domínios da Numídia
Domínios de Roma Princípio da 1a. guerra
Contra-ofensiva romana
Roteiro de Aníbal
Roteiro de Asdrúbal
0 200 400 600 km
Mare Suevicum
VANDALI
SARMATIA
DACIA
PANNONIA
DALMATIA
OESIA
THRACIA
MACEDONIA
EPIRUS
ACAIA
CRETA
CYRENAICA
AEGYPTUS
ARABIA
SYRIA
CILICIA
CYPRUS
LYCIA
CARIA
LYDIA
MYSIA
PHRYGIA
CAPADOCIA
PONTUS
BITHYNIA
CHERSONESIA TAURICA
COLCHIS
ALBANIA
ARMENIA
MESOPOTAMIA
Pontus Euxinus
Mare Hyrcanium
Mare Siculum
Syrtis Maior
Lago Arsesa
Lago Matiaunus
Territórios conquistados
200 anos A.C.
100 anos A.C.
Extensão do Império no princípio da era cristã
Conquistas
no século I da era cristã
ulteriores
(Trajano, Severo, Diocleciano)
0 100 200 300 km
ROMA
Roma Republicana
Roma imperial
1 Termas de Constantino
2 Termas de Diocleciano
3 Termas de Traiano
4 Coliseu
5 Circus Maximus
6 Termas de Caracala
7 Teatro de Pompeu
8 Estádio de Domiciano
9 Panteon
Rocha tarpéia
Principais vias
Mausoléu de Augusto
Mausoléu de Adriano
Castra Praetoria
Campus Martius
Pincius
Quirinalis
Tiburtina
Capitolinus
Esquilinus
Fora
Palatinus
Caelius
Aventinus
Ostia
Appia
Latina
Anfiteatro militar

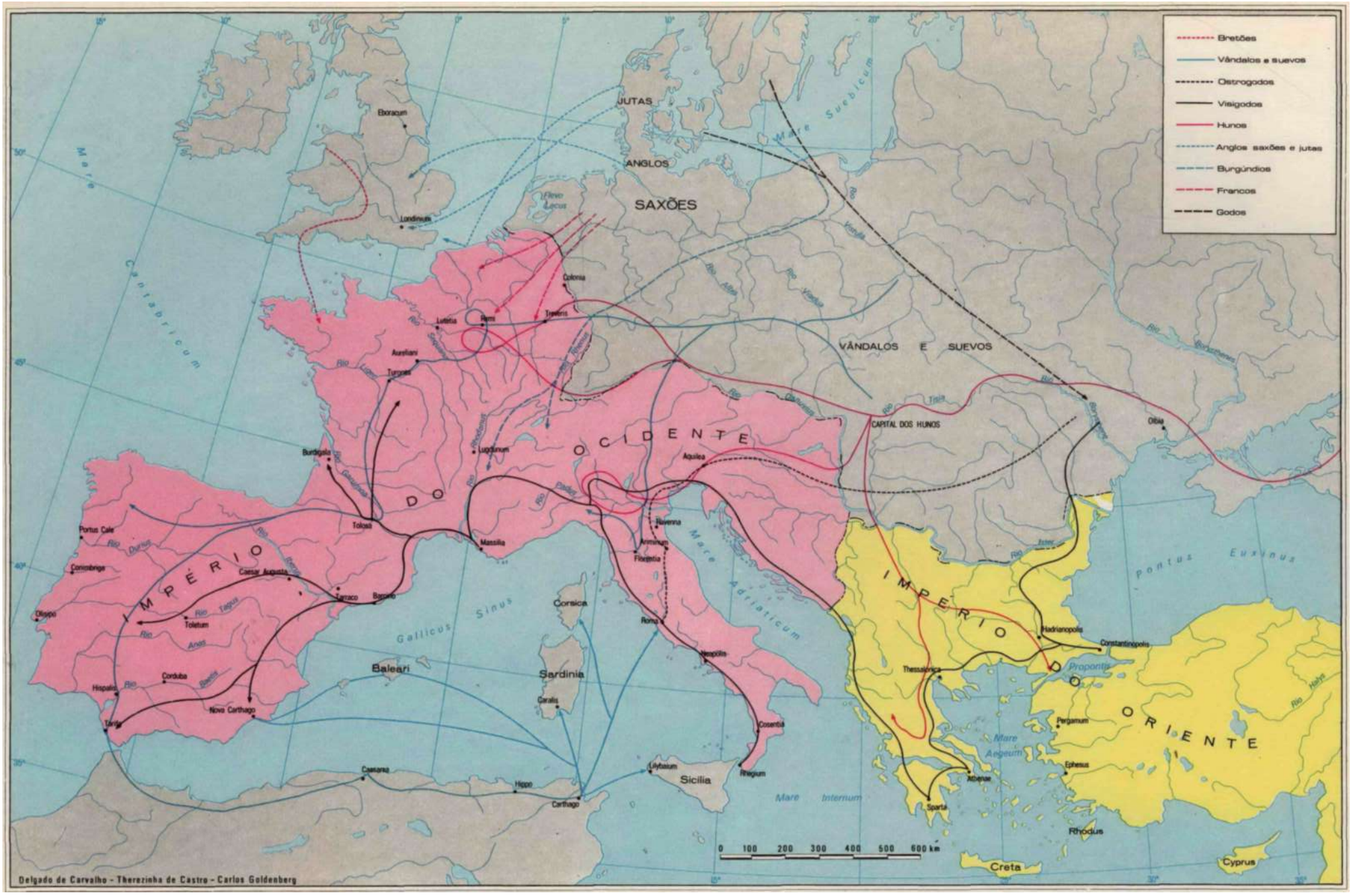

MIGRAÇÕES DE POVOS E INVASÕES

Em 395, com a morte de Teodósio, o Império Romano foi dividido em dois: o Império do Ocidente, com capital em Roma, e o Império do Oriente, com capital em Constantinópolis (atual Constantinopla).

Já então estava o Império Romano do Ocidente em plena decadência. É nesta *situação* que as primeiras ondas migratórias de bárbaros o vão encontrar. Roma não pôde resistir ás invasões sucessivas e, em 476, cai em poder do bárbaro Odoacro.

0 Império do Oriente conseguiu sobreviver ao do Ocidente de um milênio, como unidade política. Separado do mundo bárbaro, o também chamado Estado Bizantino, apesar de considerar-se como o legitimo herdeiro de Roma, tornou-se profundamente helenizado. Evoluiu depois para estado semi-oriental, por sua aproximação com os problemas orientais.

A expansão do Islamismo alcançou o Império Bizantino. Coube aos turcos tomar Constantinopla, o que conseguiram em 1453, no tempo de Maomé II.

ESTADOS BÁRBAROS NO SÉCULO V

Os visigodos, que entraram como aliados de Roma, instalaram-se na Gália Meridional. Cedo, porém, expandiram-se para o Sul, passando os Pireneus e ocupando a Ibéria. Por sua vez, os ostrogodos, sob Teodorico, passaram os Alpes em 489 e invadiram a Itália.

Os vândalos, que haviam atravessado a Espanha, estabeleceram um reino na África, que se tornou centro de pirataria organizada no Mediterrâneo Ocidental.

Os burgúndios, como aliados, também se localizaram no planalto da Helvétia e Itália, na Saboia. Expandiram-se para a região do Ródano.

Entre os rios Saona e Loire, não se tendo estabelecido nenhum chefe bárbaro, um general romano, Siágrio, conseguiu que manter-se algum tempo. Mais feliz foi, na Saboia, o bárbaro Odoacro, que lá se fixou tado pelos ostrogodos.

O mais bem sucedido dos chefes bárbaros foi, incontestàvelmente, o franco alamanos venceu sucessivamente Siágrio, os e os visigodos.

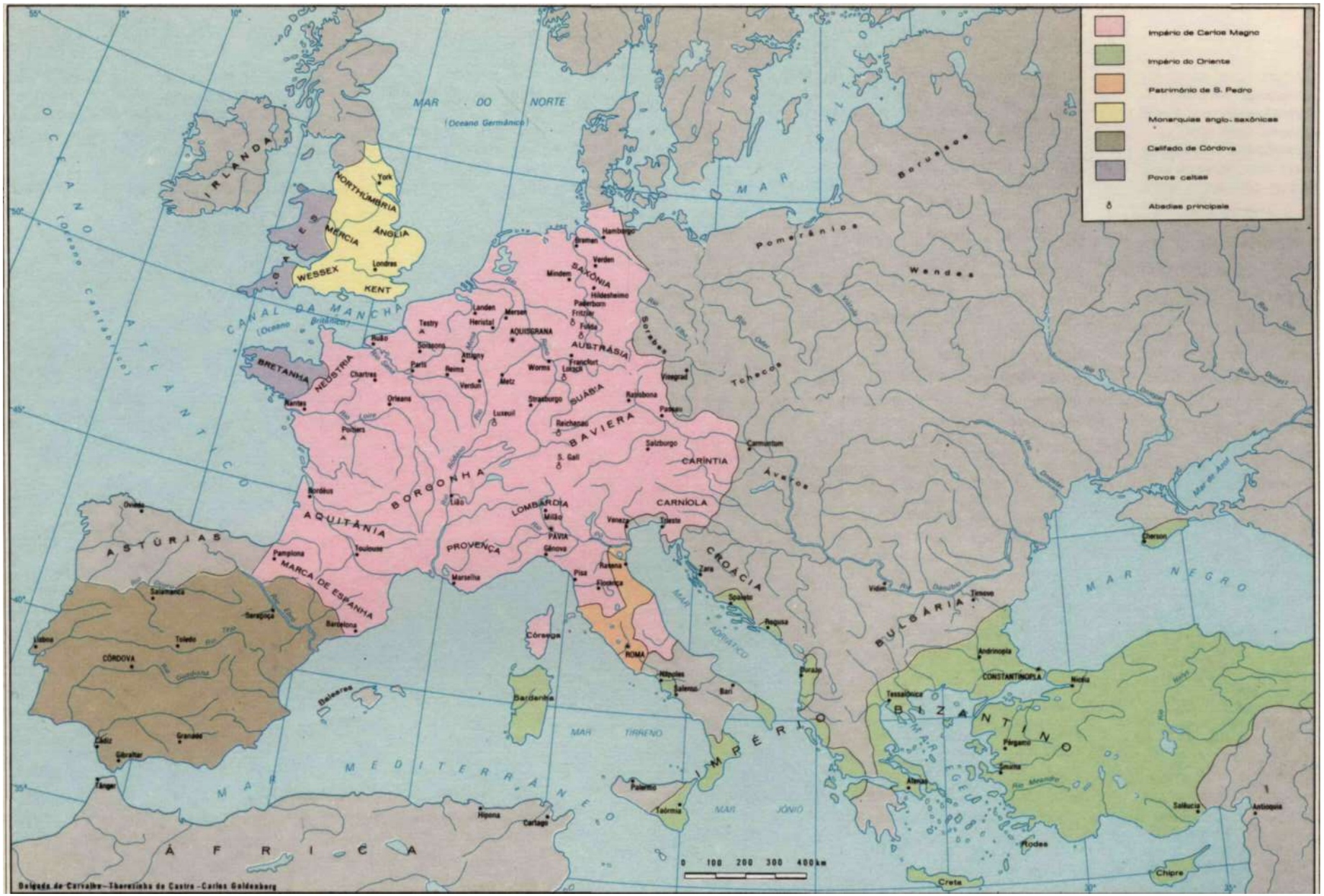

O IMPÉRIO DE CARLOS MAGNO

Neste mapa, a Itália setentrional (Lombárdia) e a Córsega estão incorporadas ao Império de Carlos Magno, mas o Extremo Sul e a Sardenha ainda pertencem ao Império do Oriente.

Os Estados da Igreja, garantidos por Pepino desde 755-56, compreendiam, além do "ducado" de Roma e Pentápole, Ancona e o Exarcado de Ravena, Estes territórios se achavam independentes de direito, mas, de fato, sob a proteção imperial que contava Roma e Ravena como metrópoles do Império. Mais ao sul, apresentava a península itálica os ducados de Espoleto e de Benevento; Nápoles ainda era bizantina.

A Bretanha Continental conservava seus chefes locais, e a insular, conquistada pelos saxões, jutas e anglos, apresentava então cinco monarquias (das sete que teve): Kent, Wessex, Eastanglia, Márcia e Nortúmbria. Os limites orientais do Império Carolíngio são mais imprecisos; podem ser considerados os rios Elba inferior e Saale como fronteiras da Saxônia conquistada por Carlos Magno de 772 a 802. Para sudeste, a fim de enfrentar os ávaros, últimos vestígios dos hunos, foram criadas as Marcas, territórios militares governados por margraves ou marqueses, como a Caríntia, a Carníola e a Baviera, no Alto Danúbio.

O SANTO IMPÉRIO ROMANO GERMÂNICO

O mapa representa a Alemanha no tempo dos Hohenstaufens (suabos) com os seus limites aproximados de 1250. Verifica-se que o Império se estende do mar Mediterrâneo ao mar do Norte, abrangendo quase toda a Europa Central, sob cerca de quinze graus de latitude. É limitado a leste pelos Reinos da Hungria e Polônia e pelo Ducado de Pomerânia; do lado do oeste é vizinho do Reino da França.

O que de mais notável se apresenta neste mapa é a localização dos ducados constituídos por populações germânicas da mesma etnia e lingua. Além dos ducados que forneceram imperantes à Monarquia, isto é, Saxônia, Francônia, Suábia. Baviera e, mais tarde, Lorena, figuram os reinos de Aries, da Itália e da Boêmia (no século XII), as Marcas de Brandeburgo, Lusácia, de Mísnia, de Verona, de Carníola e de Ístria. Nos séculos seguintes, a História Moderna registra a extrema complexidade geográfica que apresentam as divisões e subdivisões destas unidades primitivas. É, pois, de interesse conhecê-las enquanto ainda oferecem certa simplicidade, porque são denominações que, no decorrer dos tempos, vão ter importância histórica (Boêmia, Brandeburgo, Saxônia, Lorena etc).

Roma, no Patrimônio de S. Pedro, continua a ser incontestàvelmente a capital da Europa Ocidental, pois lá vão ser coroados os imperadores.

No tempo dos Hohenstaufen, porém, os Estados da Igreja se acham envolvidos nos limites do império, e a autoridade imperial mal reconhece a soberania temporal dos papas.

Na Itália, a cidade de Gênova ocupa uma faixa costeira, no fundo do golfo mediterrâneo, ao qual deu seu nome. Pertencem-lhe as ilhas da Córsega e da Sardenha.

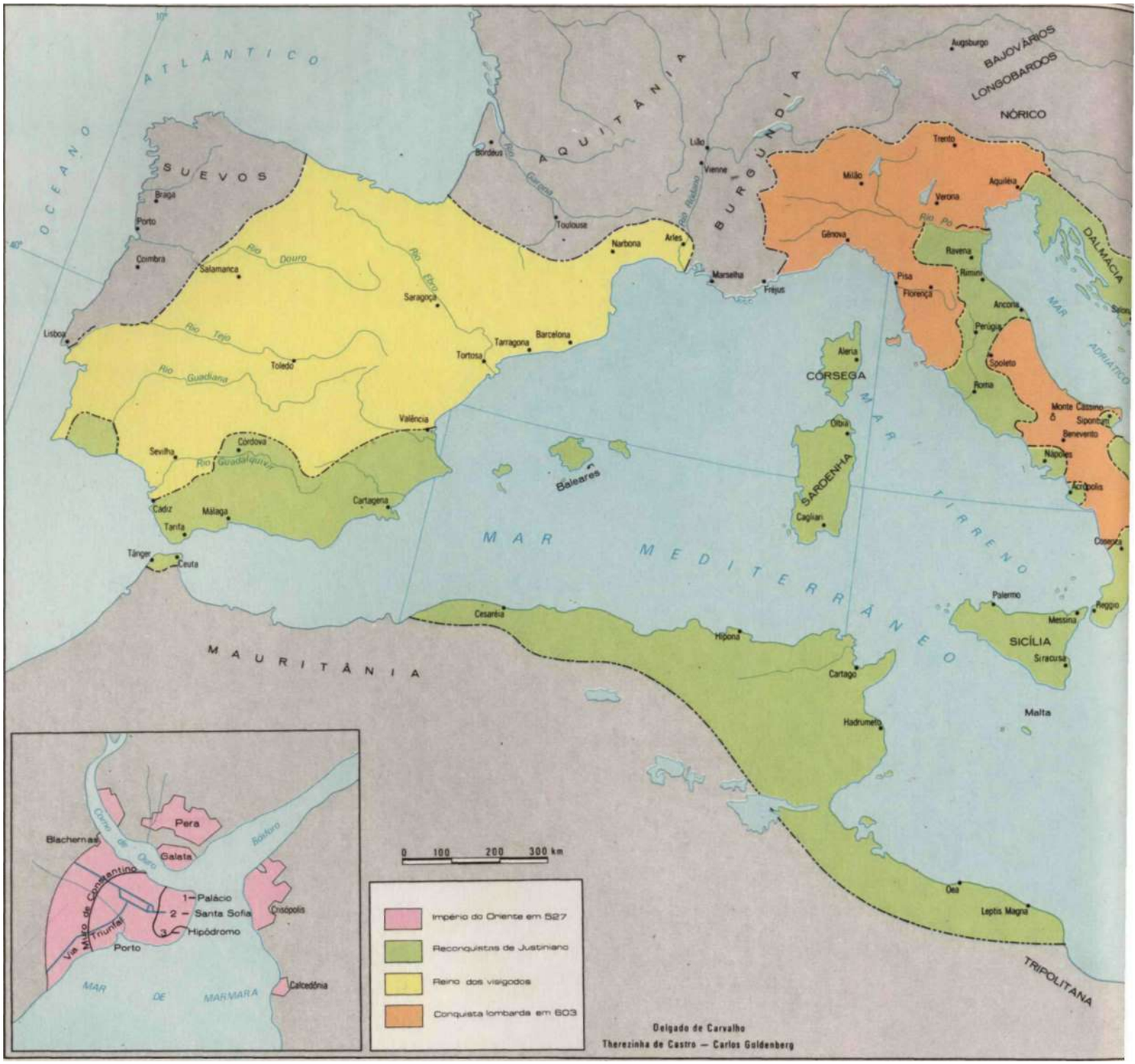

IMPÉRIO DO ORIENTE E A RECONQUISTA BIZANTINA

A cisão definitiva do Império Romano no século V deixou a parte ocidental aos invasores bárbaros, enquanto se conservava intacta a parte oriental ou bizantina. Nem por isso abdicaram os imperantes de Bizâncio os seus direitos históricos sobre o mundo ocidental. Coube a Justiniano restaurá-los na realidade (527-565).

A África foi reconquistada aos vândalos, não em sua totalidade, mas Septum (Ceuta) e Tíngis (Tânger) foram ocupadas. Da Península Ibérica foi recuperada a parte meridional. Do mesmo modo foi restaurada a preponderância bizantina no Mediterrâneo Ocidental com a ocupação das ilhas de Córsega, Sardenha e Baleares. Mais penosa foi a reconquista da Península Itálica, que levou dezoito anos; mesmo assim, escapou a Justiniano parte do Extremo Norte. O mapa indica, em laranja, a posterior conquista da Península pelos lombardos, pois Pisa, Gênova, Verona e Milão haviam sido restituídas ao Império.

Do lado do Oriente, o Império Sassânida não permitiu tão marcados progressos: houve pequenos avanços na Armânia e no Cáucaso, mas, nestes setores (mar Negro, Síria, Arábia), deu-se uma diplomática propaganda religiosa que criou laços de vassalagem bizantina.

Justiniano procurou restaurar no Império o sistema administrativo romano, mas, no que diz respeito à divisão em províncias, julgou preferível estabelecer unidades mais extensas, isto é, criar províncias maiores, restabelecendo poderes civis e militares sob a mesma autoridade. Eram medidas que visavam satisfazer às necessidades de defesa. A linha do Danúbio, de Singedunum ao mar Negro, foi dotada de oitenta castelos fortes, construídos nos locais de antigos postos romanos. Fortes em linha também foram estabelecidos ao lado do *limes* da fronteira persa (Dará, Teodosiópolis, Circesium).

Foi no tempo de Justiniano que S. Bento fundou o mosteiro do Monte Cassino, a 75 quilômetros de Nápoles. O mapa indica as

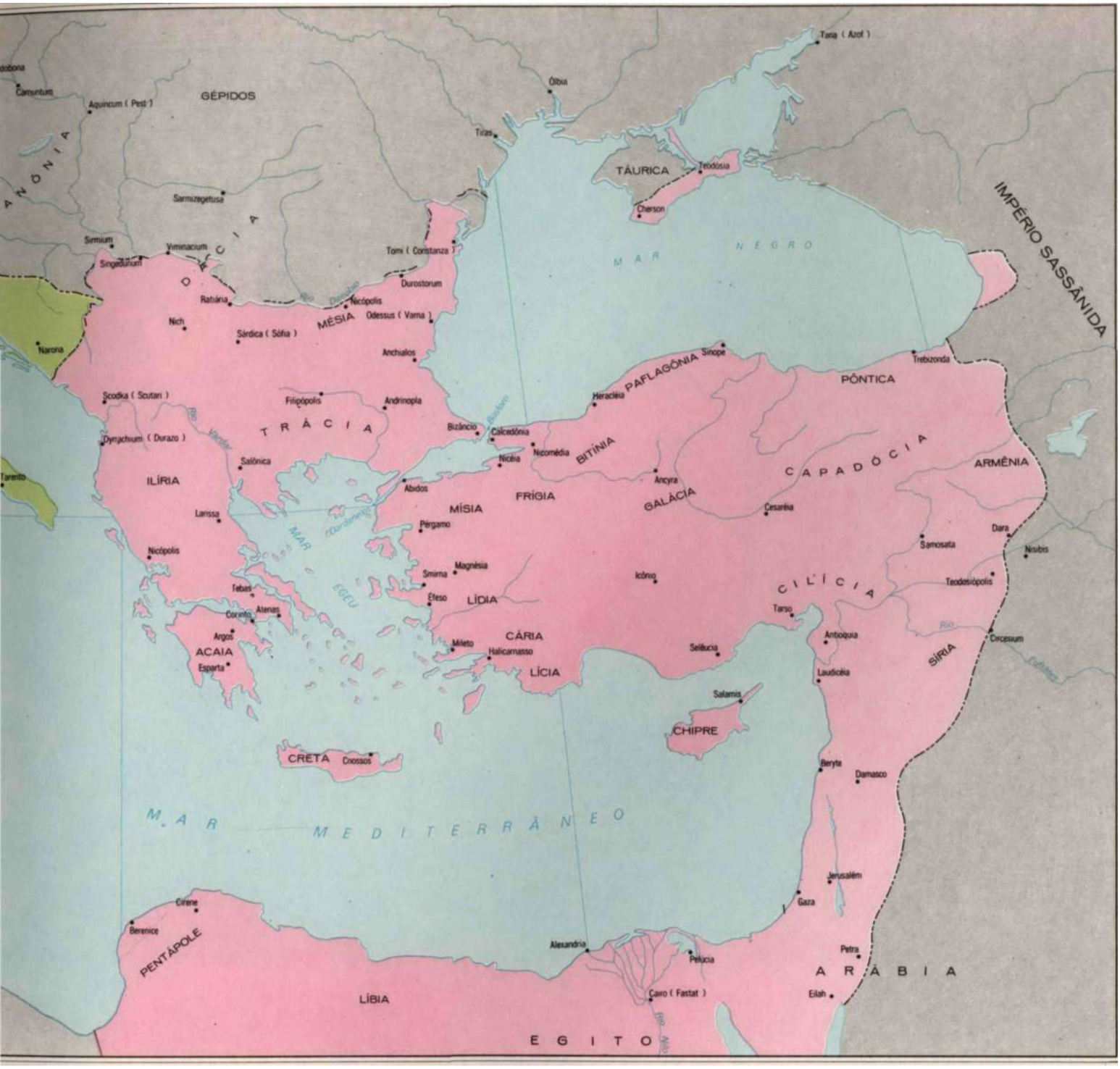

cidades em que se reuniram, na Idade Média, Concílios Ecumênicos (Nicéia, 325 e 787; Constantinopla, 381, 553, 680 e 869; Éfeso, 431; Calcedônia, 451; Latrão, isto é, Roma, 1123, 1139, 1179 e 1215; Lião, 1245 e 1274; Viena, 1311; Florença, 1438).

O encarte localiza a cidade de Bizâncio no mar de Mármara, à margem do Bósforo. Era uma colônia de Mégara, fundada em 658 A.C.; reconquistada aos persas, foi perdida pelos atenienses em 405 A.C. Constantino a reconstruiu e tornou-a capital do seu império em 330.

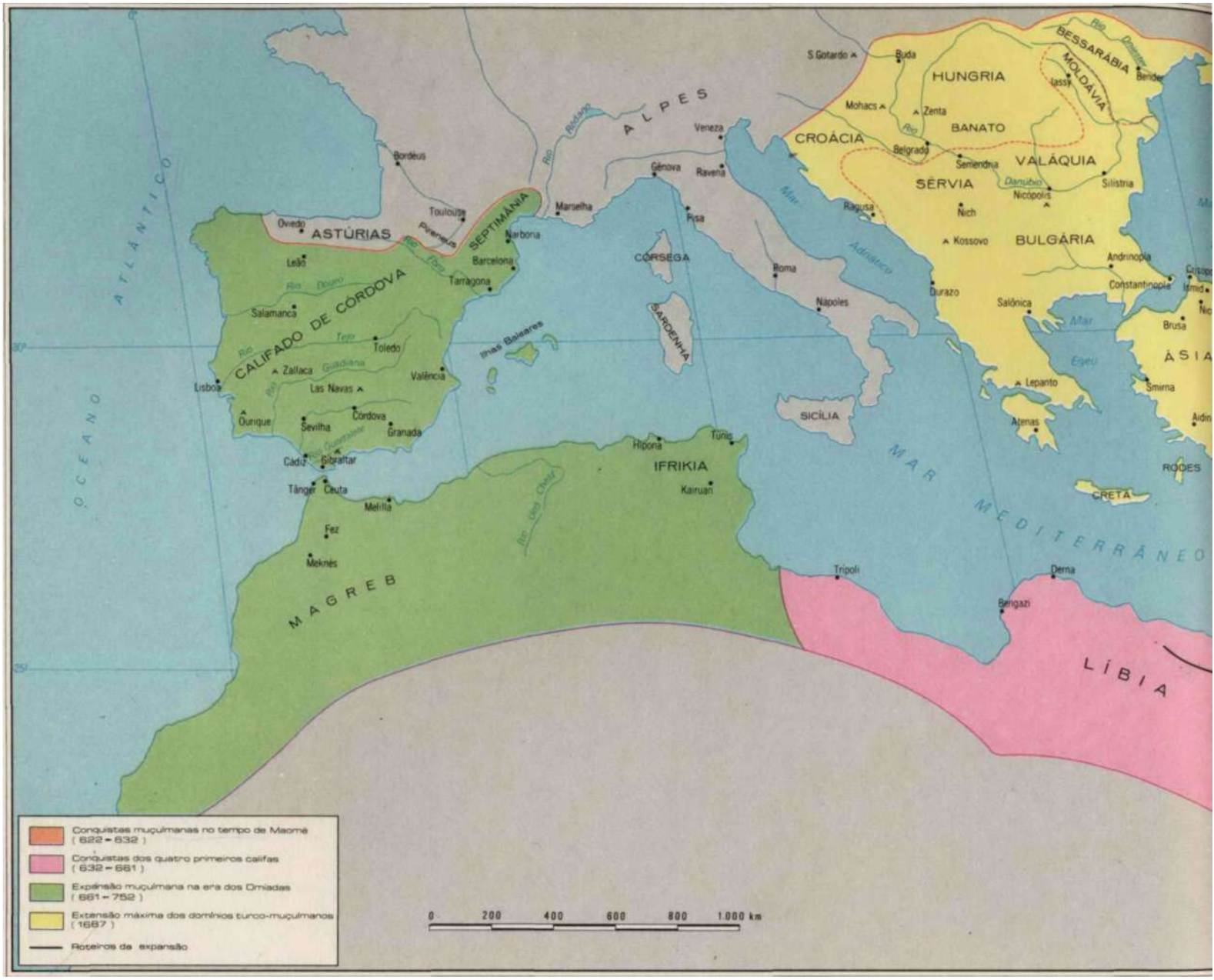

EXPANSÃO DO ISLÃO

Foi no tempo das lutas religiosas que apareceu, em Meca, Maomé, fundador da nova religião. Sob as influências diversas dos cristãos romanos e bizantinos, dos cristãos abissínios, dos masdeanos persas e dos israelitas, viviam então, na Arábia, tribos de semitas nômades e politeístas. Os árabes, de etnia, lingua e tradições, não estavam localizados exclusivamente na Península da Arábia, mas se encontravam também em grande número nos domínios de Roma, da Pérsia, do Egito. Esse fato explica a rapidez que caracterizou as conquistas efetuadas pelos quatro primeiros califas, em seguida à morte de Maomé. Em 632, era ainda restrita a área do Islão em que o Profeta havia pregado; mas, conquistada a Península, a tomada de Madain (637) foi o sinal da derrocada do reino sassânida da Pérsia, consumada em Nehavend, em 643.

Os primeiros califas, amigos de Maomé, residiam na Arábia, em Medina; a dinastia Omíada, que lhes sucedeu em 660, passou a ocupar Damasco, na Síria. Mais políticos do que chefes religiosos, cogitaram de expansão e riqueza; por eles foi realmente criado o califado monárquico, hereditário e conquistador. A ocupação da África do Norte, Ifrikia e Magreb, foi obra deles na primeira meta-

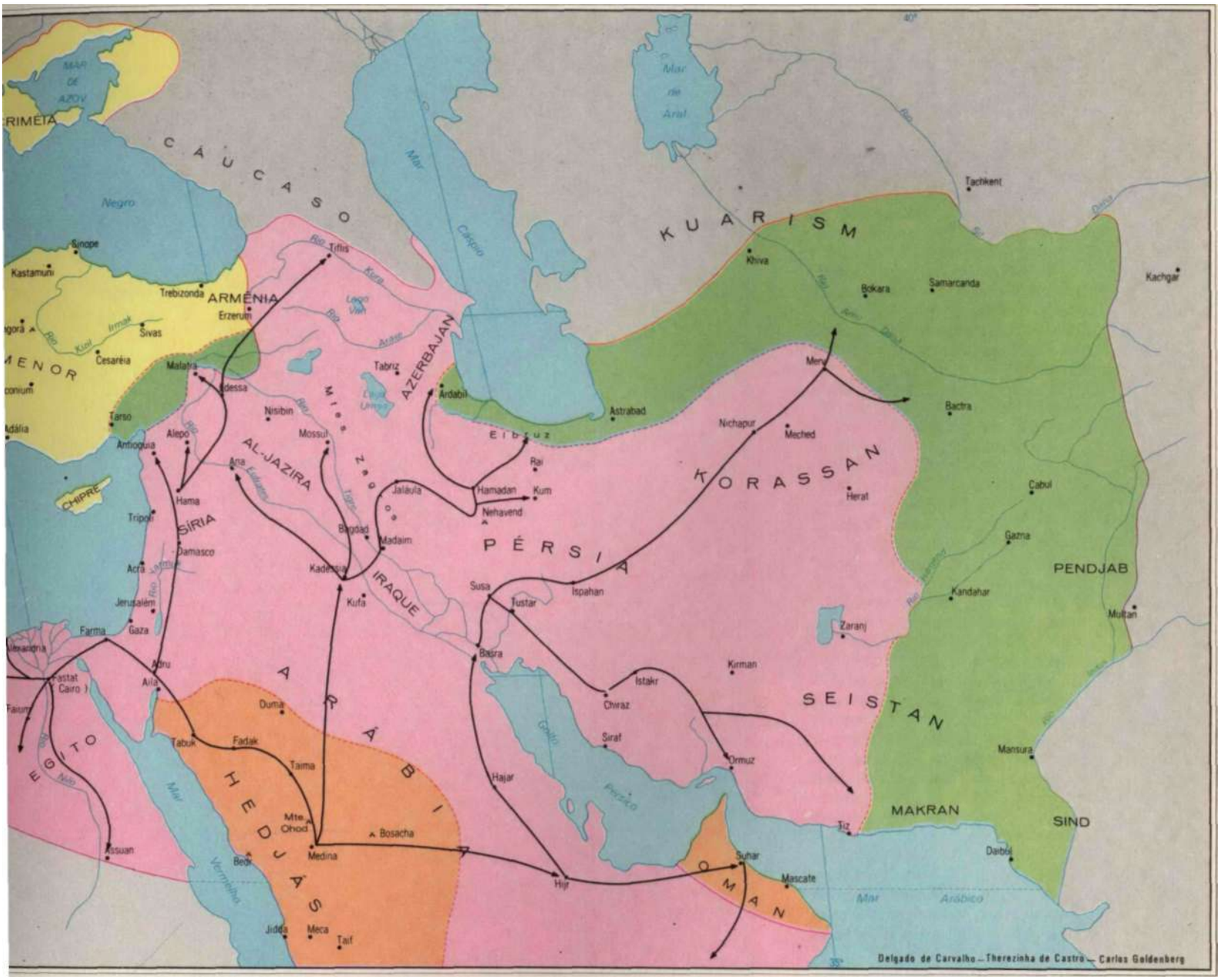

de do século VIII. Nestas conquistas, porém, os elementos não eram mais exclusivamente árabes, mas predominantemente berberes, já muito ligados aos árabes no Egito.

Ocupado o Magreb-al-Acsa ou "Extremo Ocidente", o chefe muçulmano Tarik aproveitou uma situação política confusa em Ceuta e atravessou o estreito que hoje conserva o seu nome (Djebel-al-Tarik) e iniciou a conquista da Espanha visigoda (711). O reino dos francos também chegou a ser invadido; as ilhas do Mediterrâneo Ocidental foram ocupadas. Em 732, porém, foram os invasores batidos em Poitiers, pelo avô de Carlos Magno, abandonando, em seguida, a Gália merovíngia.

Os muçulmanos (árabes-berberes) do Magreb-al-Acsa desempenharam um papel geográfico importante pela sua penetração no Centro da África. Atravessando o Saara e o Sudão, alcançaram a Nigéria e estabeleceram suas comunicações com o Mediterrâneo.

Do lado da Ásia, isto é, a nordeste do Irã, foram mais difíceis e mais longas as conquistas muçulmanas; na Transoxiana (Amu-Dária) encontraram os árabes a resistência turca. Depois de 750, reinaram os abássidas, que estabeleceram em Bagdá a capital de seu reino.

A PENÍNSULA IBÉRICA

No mapa relativo â expansão muçulmana na Ibéria, observa-se, nesta primeira fase da Idade Média a existência de uma prefiguração da unidade espanhola: a monarquia visigótica que se havia formado em toda a Península, incluindo, assim, Portugal. Os seus reis, batidos pelos francos, haviam transferido sua capital de Tolosa para Toledo e, além dos Pireneus, só conservavam a Septimânia.

Durante muito tempo a ortodoxia romana havia entrado em lutas religiosas com o Arianismo. Vencedora finalmente, reunia Concílios, verdadeiras assembléias políticas, antecipação das futuras cortes.

Diante da invasão muçulmana no século VIII, organizou-se a resistência nos montes Cantábricos, isto é, nas Astúrias e na Navarra. Depois de Covadonga (718), os árabes-berberes recuaram, mas continuaram ocupando o planalto castelhano. Foi então Oviedo, a capital visigótica, ponto de apoio da Reconquista.

O mapa relativo aos séculos IX e X indica as monarquias cristãs que se formaram no Norte da Península. No centro da resistência asturiana formou-se o reino de Leão, do qual se destacou, no século XI, o reino de Castela (1037). No centro da resistência pireneana, formaram-se por sua vez os reinos de Navarra e de Aragão. Os episódios mais famosos do século X, na Península ocupada pelos omíadas, foram as campanhas de Almançor, que chegou a saquear Barcelona e Compostela.

No século XII são mais marcados os progressos da Reconquista de territórios sob os Almorávidas. Afonso VI de Leão ainda era batido em Zalaca, mas no ano anterior (1085) havia conseguido apoderar-se de Toledo, auxiliado então por Rodrigo Díaz de Vivar, o "Cid Campeador".

O quarto mapa descreve as últimas fases da Reconquista, quando o vale de Guadalquivir, na planície andaluza, é alcançado depois da vitória luso-castelhana de Las Navas de Tolosa, em 1212. Mais de dois séculos ainda devia durar o reino muçulmano de Granada, cuja queda marcaria a união definitiva das duas monarquias cristãs sobreviventes, Castela e Aragão.

O mapa de Portugal, além das indicações que figuram nos mapas da Ibéria, permite seguir cronologicamente a expansão para o Sul e a ocupação do Algarve. Marca, igualmente, as principais batalhas da história de Portugal.

A PENÍNSULA IBÉRICA NOS SÉCULOS IX E X SOB OS CALIFAS OMÍADAS

Campanhas de Almançor

A RECONQUISTA NO SÉCULO XIII

Diretrizes principais dos ataques cristãos

As datas em azul indicam o ano de reocupação das cidades

A PENÍNSULA IBÉRICA NO SÉCULO XII

EUROPA DAS CRUZADAS

Em sua expansão, o Islamismo ameaçava a Europa cristã. Já haviam os muçulmanos se apossado dos lugares santos de Jerusalém, e, após ocupar todo o Norte da África, chegaram à Península Ibérica.

De um apelo formulado pela Santa Sé, surge uma série de expedições feudais — as Cruzadas — de caráter religioso inicialmente, transformadas depois em empreendimentos político-econômicos.

A 1ª Cruzada, organizada e dirigida por barões, notadamente franco-normandos, foi a mais bem sucedida. Era uma expedição de cerca de 1 50 mil cruzados, que, atravessando vitoriosamente a Ásia Menor, conquista Antioquia, Edessa e Jerusalém. Para a defesa da Terra Santa deixaram aí Ordens Militares e Religiosas (Templários, Hospitalários de S. João de Jerusalém e Cavaleiros Teutônicos), que constituíram os exércitos permanentes do Oriente Cristão.

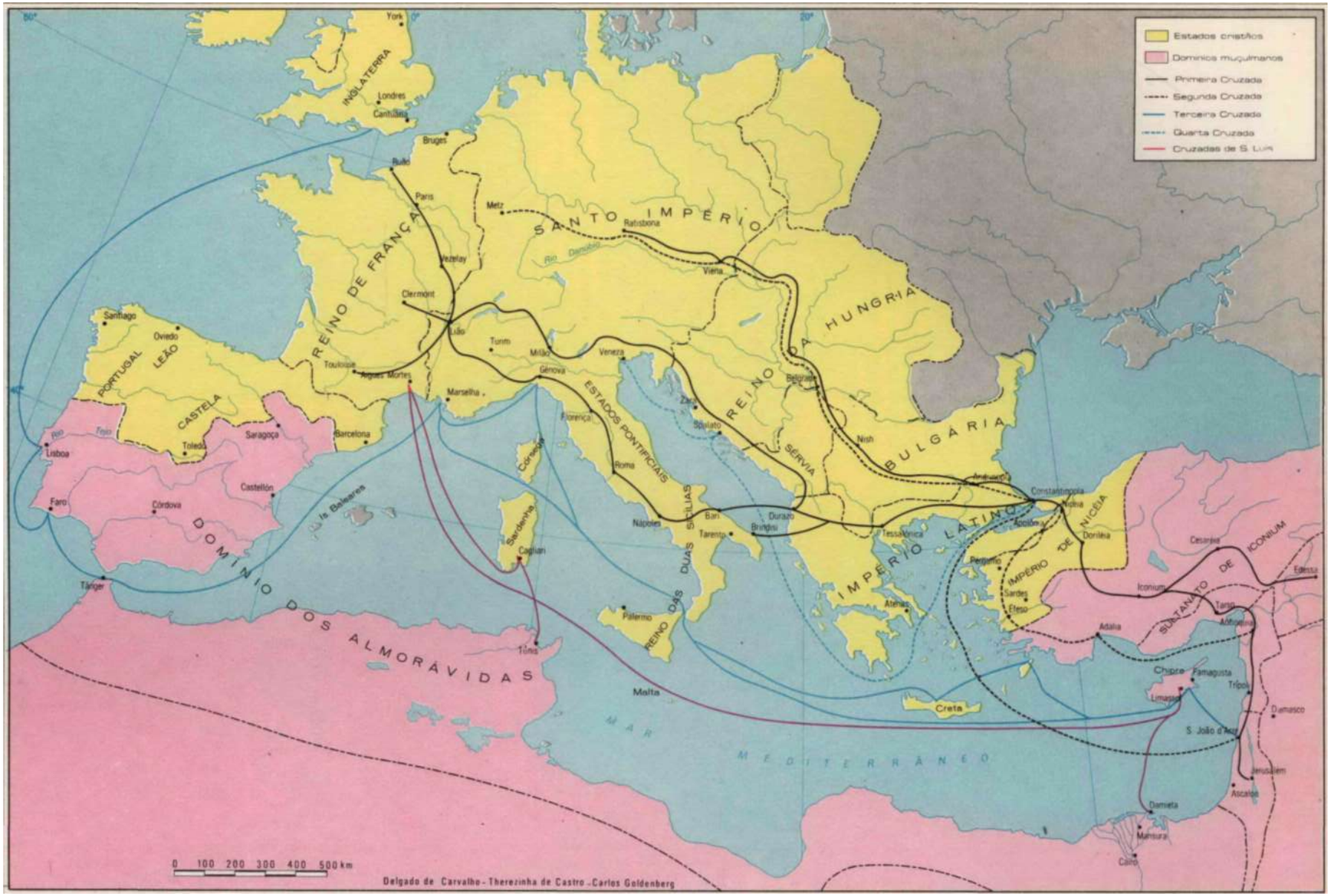

Nova investida muçulmana e os turcos se apoderam de Edessa, reconquistando parte do Principado de Antioquia. A reação da Europa se faz sentir, com a organização da 2ª Cruzada, pelos reis da França e da Alemanha. Em Constantinopla foram os cruzados mal recebidos e aí mesmo a expedição se divide, embora o objetivo geral fosse Damasco. Os grupos não chegaram lá, pois foram derrotados antes pelos turcos.

A perda de Jerusalém provocou a 3ª Cruzada, organizada por tros reis. A morte de Frederico Barba-Ruiva deixou a expedição sob o comando de Filipe Augusto, da França, e Ricardo Coração de Leão, da Inglaterra. Ao contrário das duas primeiras, esta expedição seguiu sempre por mar. Conseguiram os cruzados, apesar de sempre em desacordo, tomar Chipre e S. João d'Acre. A 4ª Cruzada pouco mere-ce este nome, pelo objetivo político-econômico. Os objetivos econômicos de Veneza e políticos de um imperador bizantino deposto. Assim, a ação desses cruzados se resumiu em tomar Bizâncio (Constantinopla), fundando aí o Império Latino, que durou mais de meio século (até 1261).

As Cruzadas de S. Luís foram a 7ª e 8ª; a 5ª e 6ª não são mencionadas pela pouca importância que tiveram. As expedições de S. Luís encerram o sentido primitivo do empreendimento religioso.

Quando, em 1244, Jerusalém estava inteiramente sob o domínio dos turcos, realiza-se a 7ª Cruzada, tendo como objetivo inicial o Egito. Aí S. Luís tomou Damieta, logo depois devolvida, com a derrota de Mansura (1250). Preso, o rei francês foi resgatado por alto preço. A 8ª Cruzada, também sob o comando de S. Luís, atacou os muçulmanos em Túnis (1270); aí faleceu ele, vítima da peste.

HANSA E CAVALEIROS TEUTÔIMICOS

A criação do Santo Império (século X) despertou na Alemanha o ardor conquistador das forças germânicas, para leste. O objetivo era a incorporação das populações eslavas na civilização cristã e a expansão econômica das comunidades alemãs. Durante o século XI o movimento para leste foi lento e não ultrapassou a linha do rio Elba.

O mapa destina-se a indicar graficamente dois elementos principais desta expansão: a Hansa e os Cavaleiros Teutônicos. Por sua vez, a feição administrativa desta conquista de territórios se concretizava na organização de Marcas. Os margraves procuravam chamar para suas terras despovoadas, colonos alemães que vinham em grande número da Westfália e da grande Frísia. Os margraves vendiam lotes e fundavam cidades.

No princípio do século XIII foram chamados os Cavaleiros Teutônicos pelo Duque Conrado de Mazóvia para auxiliar na conversão dos prussianos que resistiam aos monges de Oliva. Assim foi ocupada a região do Vístula Inferior. Depois de unidos os Cavaleiros Espatários, em 1237, a influência germânica foi levada até o golfo de Finlândia. No século seguinte o rei da Dinamarca lhes vendia a Estônia. Coube ao eleitorado do Brandeburgo recolher mais tarde os frutos da obra realizada, depois de eles terem sido vencidos pela Polônia, em Tannenbera, em 1410, e de o Eleitor ter secularizado o Estado Teutônico, que se tornou luterano em 1525.

Importante também foi o trabalho de germanização efetuado pela Liga Hanseática, além da expansão comercial que lhe coube promover a partir de 1241.

COMÉRCIO MEDIEVAL NA EUROPA CENTRAL

Este mapa tem por objetivo principal mostrar graficamente as relações que se estabeleceram, na Idade Média, entre o Sul da Europa, isto é, o Mediterrâneo e a Europa Setentrional, o mar do Norte e o Báltico. As principais estradas estão marcadas e, atravessando a região montanhosa dos Alpes pelos passos do Monte Cenis, do São Bernardo, do São Gotardo e do Brenner, estabeleciam comunicações entre as grandes cidades industriais italianas, como Milão, Florença, Gênova, Veneza, e os portos do Norte, como Bruges, Bremen, Hamburgo e Dantzig.

Nos percursos dos roteiros sul-norte para o intercâmbio de mercadorias, várias cidades eram atravessadas, e logo sentiram algumas delas solidariedade de interesses. Dal cresceram as Ligas. Ao longo do Reno devia formar-se a Liga Renana; no planalto bávaro, para o qual levava o passo do Brenner, constituiu-se a Liga Suábica. A que mais se salientou na História Medieval, porém, foi a Liga Hanseática, formada em 1241. Do lado da França, eram muito procuradas as famosas Feiras da Champagne (Troyes, Bar, Provins, Lagny, Chartres, Ruão).

Apesar de dividida e perturbada pelas lutas internas, a Itália via florescer algumas cidades-estado ou repúblicas que, temporariamente, exerciam certa hegemonia, devido a sua prosperidade econômica. Foi assim que Pisa dominou até o fim do século XIII, Veneza e Gênova tiveram fases de grande influência no comércio. O centro industrial que Veneza representou levou-a a se especializar em transações monetárias, tornando célebres os seus banqueiros. Salientou-se igualmente na indústria a capital lombarba, Milão.

ÁSIA MEDIEVAL ECONÔMICA

O mapa abrange situações sucessivas da Ásia do século IX ao século XIV, salientando principalmente as relações entre o continente e o oceano Índico, principal fator de sua vida econômica. As regiões historicamente mais importantes (aproximadamente delimitadas) são a China no tempo da dinastia Sung (século X a XIII), o Império Kmer (século IX a XII), o Reino de Delhi e o Império de Tamerlan (século XIV).

A China, desde os tempos da sua expansão sob a dinastia Tang (618-907), dominava o Tibet e mantinha relações comerciais com o Japão e com a índia, pelo porto de Kuang-tcho (Cantão).

Na península indochinesa haviam-se dado invasões indianas e javanesas quando, entre as bacias do Mecongo e do Menão, se libertou, no inicio do século IX, o Reino Kmer, sob a dinastia de Angkor. Desenvolveu-se então uma civilização brilhante que construiu palácios espetaculares, cujas ruínas ainda existem. Limites secundários aproximados sâo traçados no mapa, na parte setentrional da Ásia; marcam os territórios desmembrados do Império de Gôngis-Cã. Na China, o Império Ming (1368-1644) foi mais ou menos o Império do Grão-Cã depois da morte de Cublai-Câ (1224). 0 Império de Jagatai é localizado na Ásia Central, na bacia do Tarim, importante região de trânsito comercial. O Império de Hologu abrangia a Pérsia e a Mesopotâmia. O Império de Batu foi o domínio da Horda de Ouro.

No fim do século XIV, outro mongol afamado apareceu na Ásia Ocidental para aterrorizar as populações, Tamerlan, que devastou a Pérsia, a Mesopotâmia e o Norte da índia, até Delhi. A capital de seu reino era Samarcanda e seu império se estendeu do Cáucaso ao Indo. Pouco durou o reinado desse conquistador, mas seus sucessores ainda reinaram um século. Com o declínio da dominação mongol, os europeus perderam um tanto o contato que, no século XIII, tinham tido com a China.

Durante a Idade Média desenvolveu-se consideravelmente o comércio da Ásia. Além dos roteiros da seda e das especiarias, as exportações para o Ocidente eram: têxteis e porcelanas da China; ouro, cânfora, perfumes, madeiras, essências e estanho da Indonésia; pedras preciosas e marfim do Ceilão.

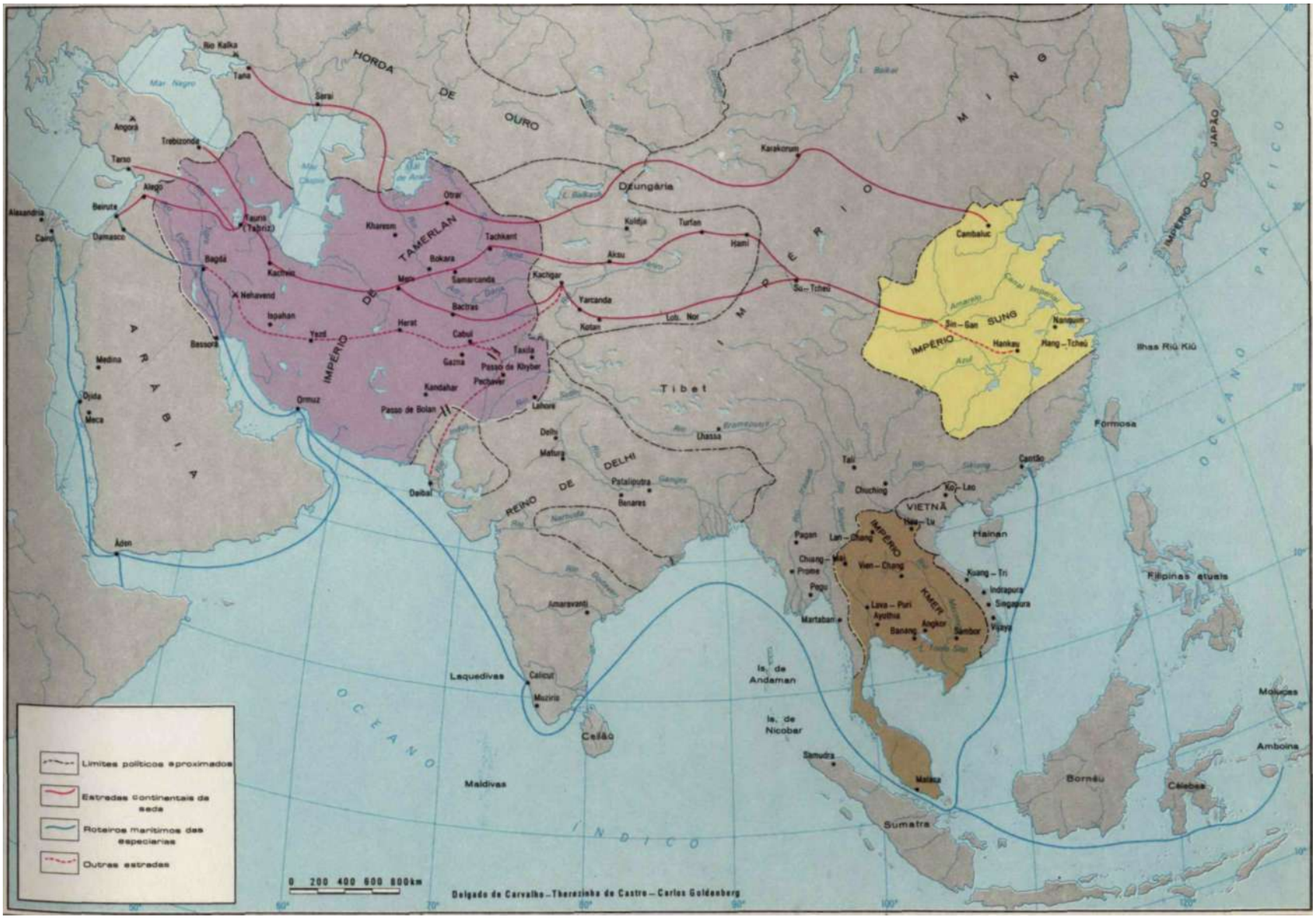

A ÁSIA MUÇULMANA NOS SÉCULOS XV, XVI E XVII

Depois de haver resistido durante três séculos â invasão muçulmana, a índia Medieval tinha sido presa de conquistadores vindos do Norte e acabava desmembrada em pequenos Estados que viviam em perpétuas lutas entre si. O Sultanato de Delhi havia sido um dos que Tamerlan tinha visitado.

0 esfacelamento territorial da-península favoreceu então a intervenção de um guerreiro turco que ocupava o trono de Cabul. Vencedor na batalha de Panipat (1526), entrou Baber em Delhi e consolidou o seu domínio na planície indogangética. Estava assim criada a dinastia dos Mogóis, que ocupou a Índia até 1858, isto é, até o motim dos cipaios, sob a dominação britânica, quando se extinguiu a dinastia.

Durante o reinado de Akbar, neto de Baber, o Império Mogol apoderou-se do Malva e do Gondwana; foi adquirido também o Gudjerat, que dava acesso ao mar Arábico e comunicação com os portugueses, mas o Rajputana, campeão do hinduísmo, resistia. Para o Norte expandiu-se a monarquia, conquistando Multan (1591) e Kandahar (1595). Para o Sul estendeu a sua autoridade até o rio Krishna. Jahangir, filho de Akbar, continuou lutando contra os rajputas e entrou em contato com os ingleses em Surate. A conquista do Decan foi seguida por uma tentativa contra Golconda pelo Ha Jahan, o construtor do famoso mausoléu de Taj Mahal, em Agra. Um dos últimos grão-mogóis foi o filho de Ha Jahan, Aurenzeb, que reinou meio século em Delhi (1658-1707). Levou este o seu domínio até o Assam, onde ocupou Chittagong. Conseguiu conquistar o Sultanato de Golconda, mas inutilmente combateu os Maharatas, na costa ocidental. Principiou então a decadência dos mogóis.

O mapa apresenta o reino da Pérsia sob a dinastia fundada pelo Xá Ismail Sefevi no fim do século XV, depois de desmembrado o império de Tamerlan (ver encarte). O reinado mais brilhante dos Sefevidas foi o de Abas I, que constituiu um período de renascimento nacional para a Pérsia. Sua capital era Ispahan, que contava 600.000 habitantes; era uma das mais belas cidades da época, grande centro artístico e cultural.

Uma invasão afgana, em 1722, derrubou o domínio sefevida, e um chefe da tribo do Korassan estabeleceu no Irã uma anarquia que favoreceu os turcos e os russos nas suas incursões na Transoxiana e no Cáucaso.

N.B. — Mogol é a forma árabe-persa da palavra *mongol.* Foi aplicada ao império muçulmano da índia fundado por Baber. *Grão-mogol* foi o nome atribuído pelos portugueses aos imperadores de Delhi e, em seguida, adotada pelos europeus em geral *[Enciclopédia Britânica).*

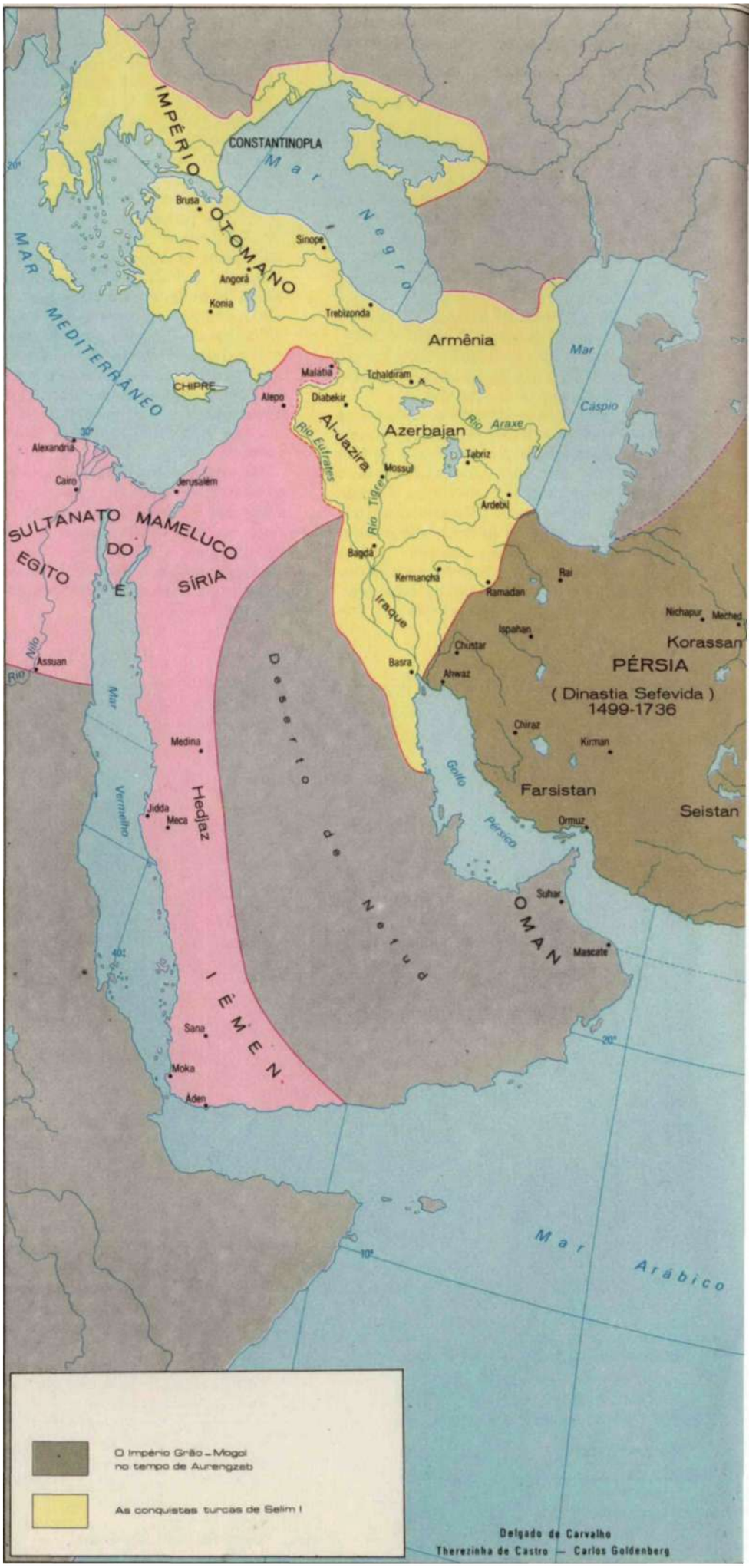

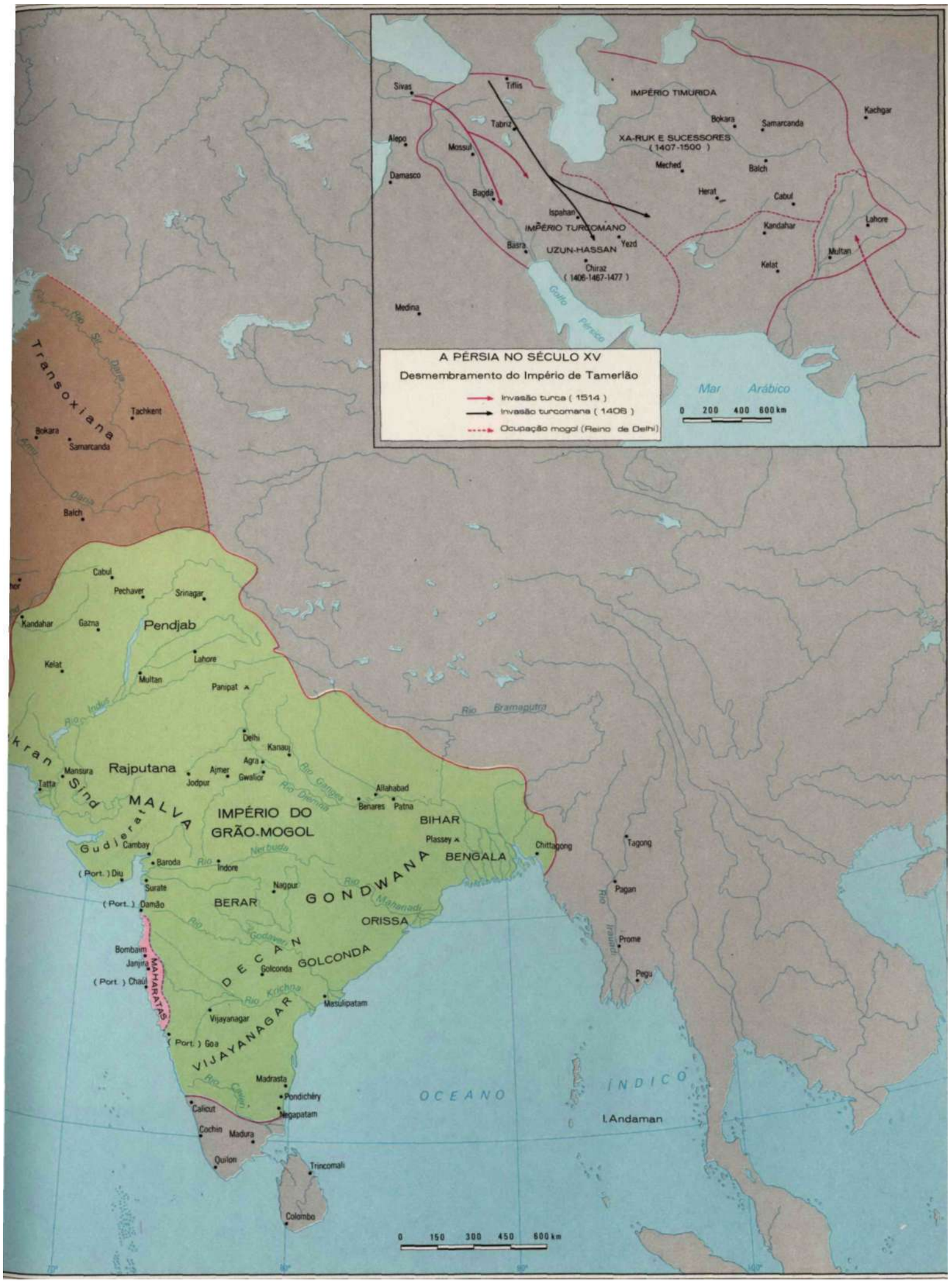
A PÉRSIA NO SÉCULO XV
Desmembramento do Império de Tamerlão
Invasão turca (1514)
Invasão turcomana (1408)
Ocupação mogol (Reino de Delhi)
0 200 400 600 km
Mar Arábico
IMPÉRIO TIMURIDA
XA-RUK E SUCESSORES
(1407-1500)
IMPÉRIO TURCOMANO
UZUN-HASSAN
(1406-1467-1477)
Sivas
Tiflis
Tabriz
Alepo
Mossul
Damasco
Bagdá
Ispahan
Yezd
Basra
Chiraz
Medina
Golfo Pérsico
Bokara
Samarcanda
Kachgar
Meched
Balch
Herat
Cabul
Kandahar
Lahore
Multan
Kelat
Transoxiana
Tachkent
Bokara
Samarcanda
Balch
Cabul
Pechaver
Srinagar
Kandahar
Gazna
Pendjab
Lahore
Kelat
Multan
Panipat
Rio Indus
Rio Brameputra
Delhi
Kanauj
Agra
Mansura
Rajputana
Ajmer
Gwalior
Jodpur
Tatta
Sind
Rio Ganges
Rio Diamas
Allahabad
Benares
Patna
MALVA
IMPÉRIO DO
GRÃO-MOGOL
BIHAR
Plassey
Chittagong
Tagong
Gudjerat
Cambay
Baroda
Rio Nerbuda
Indore
BENGALA
(Port.) Diu
Surate
Nagpur
Rio Mahanadi
Pagan
(Port.) Damão
BERAR
GONDWANA
ORISSA
Rio Godaveri
Prome
Rio Irawadi
Bombaim
Janjira
MAHARATAS
DECAN
GOLCONDA
Golconda
(Port.) Chaúl
Rio Krichna
Masulipatam
Pegu
Vijayanagar
(Port.) Goa
VIJAYANAGAR
Rio Cavery
Madrasta
Pondichéry
Calicut
Negapatam
OCEANO
INDICO
I. Andaman
Cochin
Madura
Quilon
Trincomali
Colombo
0 150 300 450 600 km

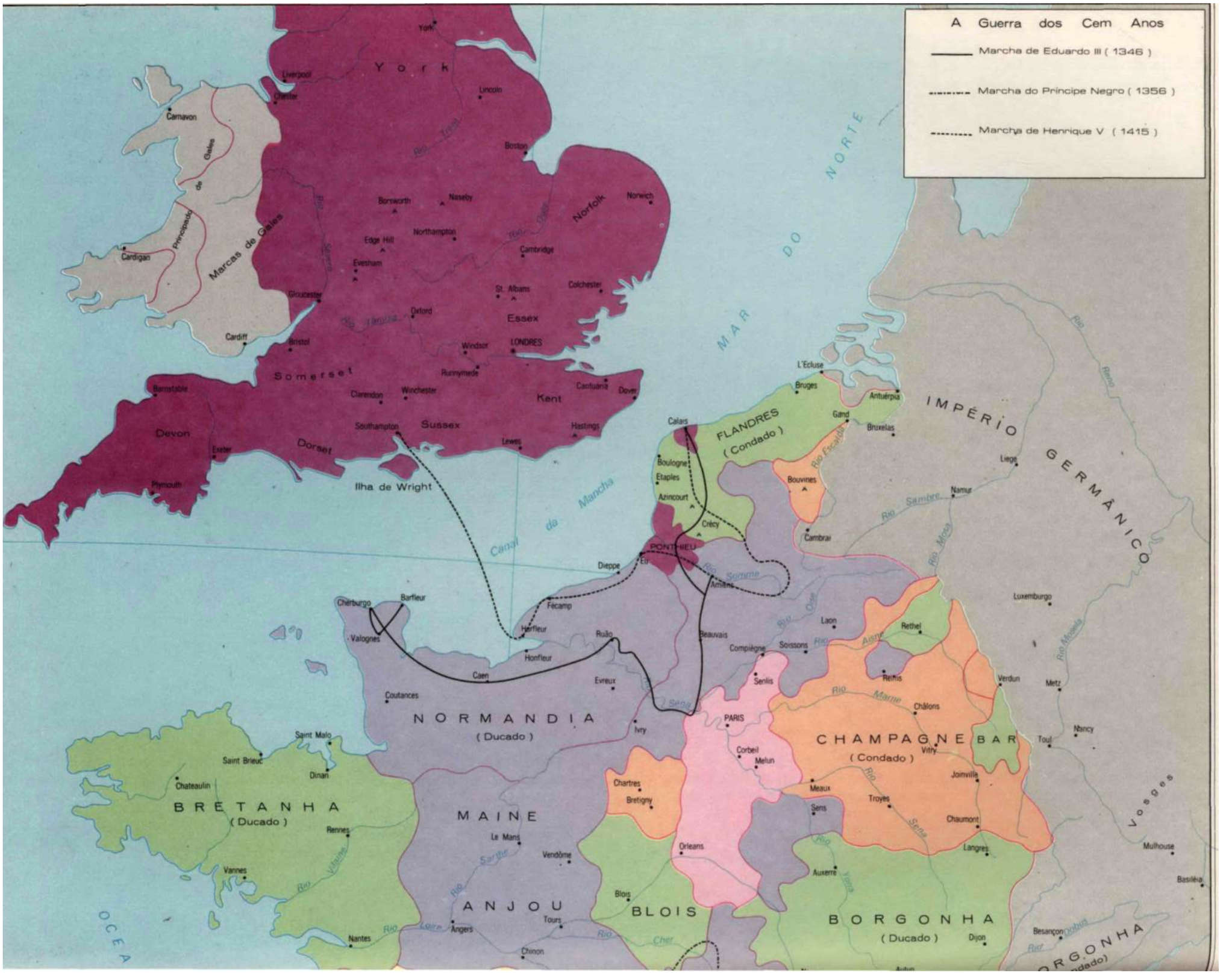
A Guerra dos Cem Anos
Marcha de Eduardo III (1346)
Marcha do Príncipe Negro (1356)
Marcha de Henrique V (1415)
MAR DO NORTE
MAR da Mancha
Canal da Mancha
IMPÉRIO GERMÂNICO
York
Liverpool
Chester
Lincoln
Boston
Norfolk
Norwich
Carnavon
Cardigan
Marcas de Gales
Principado de Gales
Borsworth
Naseby
Northampton
Edge Hill
Evesham
Cambridge
Gloucester
St. Albans
Colchester
Oxford
Essex
Cardiff
Bristol
Windsor
LONDRES
Somerset
Runnymede
Canturária
Dover
Barnstable
Clarendon
Winchester
Kent
Devon
Southampton
Sussex
Hastings
Exeter
Dorset
Lewes
Plymouth
Ilha de Wright
Calais
FLANDRES (Condado)
L'Ecluse
Bruges
Antuérpia
Gand
Bruxelas
Boulogne
Etaples
Azincourt
Bouvines
Liege
Namur
Crécy
Cambrai
PONTHIEU
Eu
Dieppe
Amiens
Chérburgo
Barfleur
Fécamp
Luxemburgo
Valognes
Harfleur
Ruão
Laon
Rethel
Beauvais
Honfleur
Compiégne
Soissons
Caen
Evreux
Senlis
Reims
Verdun
Metz
Coutances
Châlons
NORMANDIA (Ducado)
Ivry
PARIS
Corbeil
Melun
CHAMPAGNE BAR (Condado)
Vitry
Nancy
Toul
Saint Malo
Saint Brieuc
Dinan
Chateaulin
Chartres
Bretigny
Meaux
Joinville
Troyes
Sens
Chaumont
BRETANHA (Ducado)
Rennes
MAINE
Le Mans
Vendôme
Orleans
Langres
Vosges
Mulhouse
Vannes
Auxerre
Basiléia
Blois
ANJOU
BLOIS
Tours
Ângers
Nantes
Chinon
BORGONHA (Ducado)
Dijon
Besançon
OCEA
Rio Tâmisa
Rio Severn
Rio Trent
Rio Ouse
Rio Wash
Rio Sarthe
Rio Loire
Rio Vilaine
Rio Cher
Rio Yonne
Rio Sena
Rio Marne
Rio Aisne
Rio Oise
Rio Somme
Rio Escalda
Rio Sambre
Rio Meuse
Rio Mosela
Rio Reno
Rio Doubs

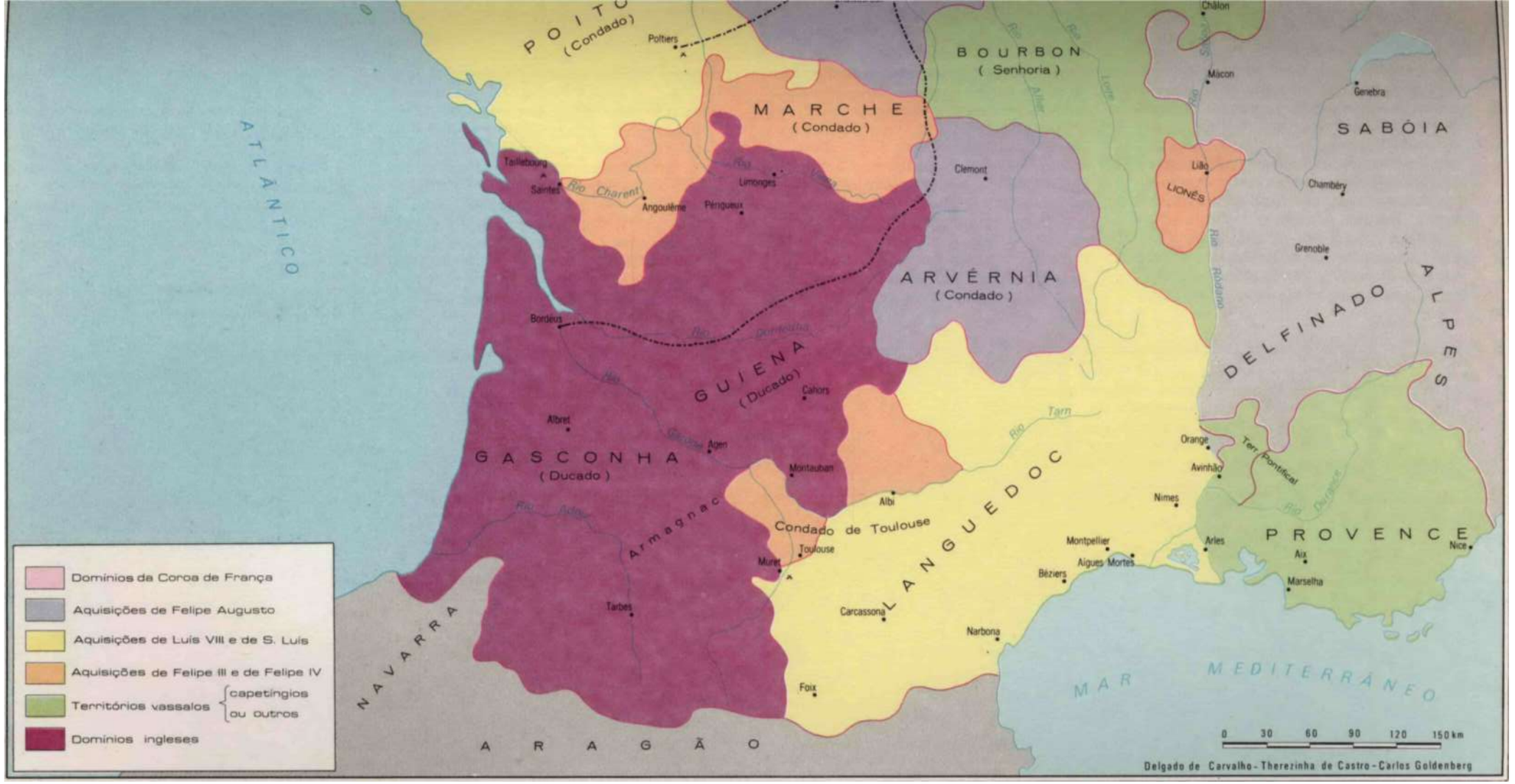

FRANÇA E INGLATERRA NA IDADE MÉDIA

O mapa representa principalmente as fases sucessivas da formação da monarquia francesa sob o domínio dos reis capetíngios. Subsidiariamente indica episódios posteriores da Guerra dos Cem Anos e da Guerra das Duas Rosas na Inglaterra.

Apesar de a carta não mencionar os domínios franceses dos reis angevinos da Inglaterra, isto é, dos plantagenetas (1154-1189), poderia ser traçada a carta destas possessões, juntando à Guiena e Gasconha o Poitou, a Marche, a Arvérnia, o Anjou, o Maine, a Bretanha e a Normandia. Era, pois, toda a França atlântica e central. Eram estas províncias adquiridas por cessão (Normandia), por herança (Anjou) e por casamento (Guiena e Gasconha).

A maior parte desses territórios, constituindo, na Idade Média, senhorios, condados ou ducados, eram feudos que as circunstâncias políticas criavam, cediam ou transferiam, passando, como se fossem propriedades privadas, de um membro de família real a outro, sem interferência das comunidades interessadas.

Quando se deu a Guerra dos Cem Anos, os domínios ingleses no continente já haviam sido consideravelmente reduzidos, graças à política dos reis franceses que visava expulsá-los. Ainda restavam, porém, à Inglaterra os Ducados de Guiena e Gasconha, de grande valor econômico.

Em seguida às derrotas francesas, na primeira fase da Guerra dos Cem Anos, o Tratado de Brétigny, em 1360, acrescentou aos domínios ingleses o Poitou, a Marche e parte do Languedoc; no Norte, ocupavam os ingleses o Ponthieu e Calais. Esta última cidade, porto de mar, em frente de Dover, tinha de ficar em poder dos ingleses até 1558.

O mapa reproduzindo a Ilha Britânica indica a situação inglesa no século XIV, no tempo de Eduardo III (1327-1377). No País de Gales, ocupado por populações celtas, os reis normandos haviam estabelecido Marcas no século XII. Conquistado o território galés por Eduardo I, havia sido feito principado e em 1301 tornado domínio do herdeiro, por isso chamado Príncipe de Gales. Só foi incorporado à Inglaterra o País de Gales no reinado de Henrique VIII.

Apanágio análogo obteve o herdeiro do trono de França, com o delfinado, adquirido em 1349, que o tornou delfim.

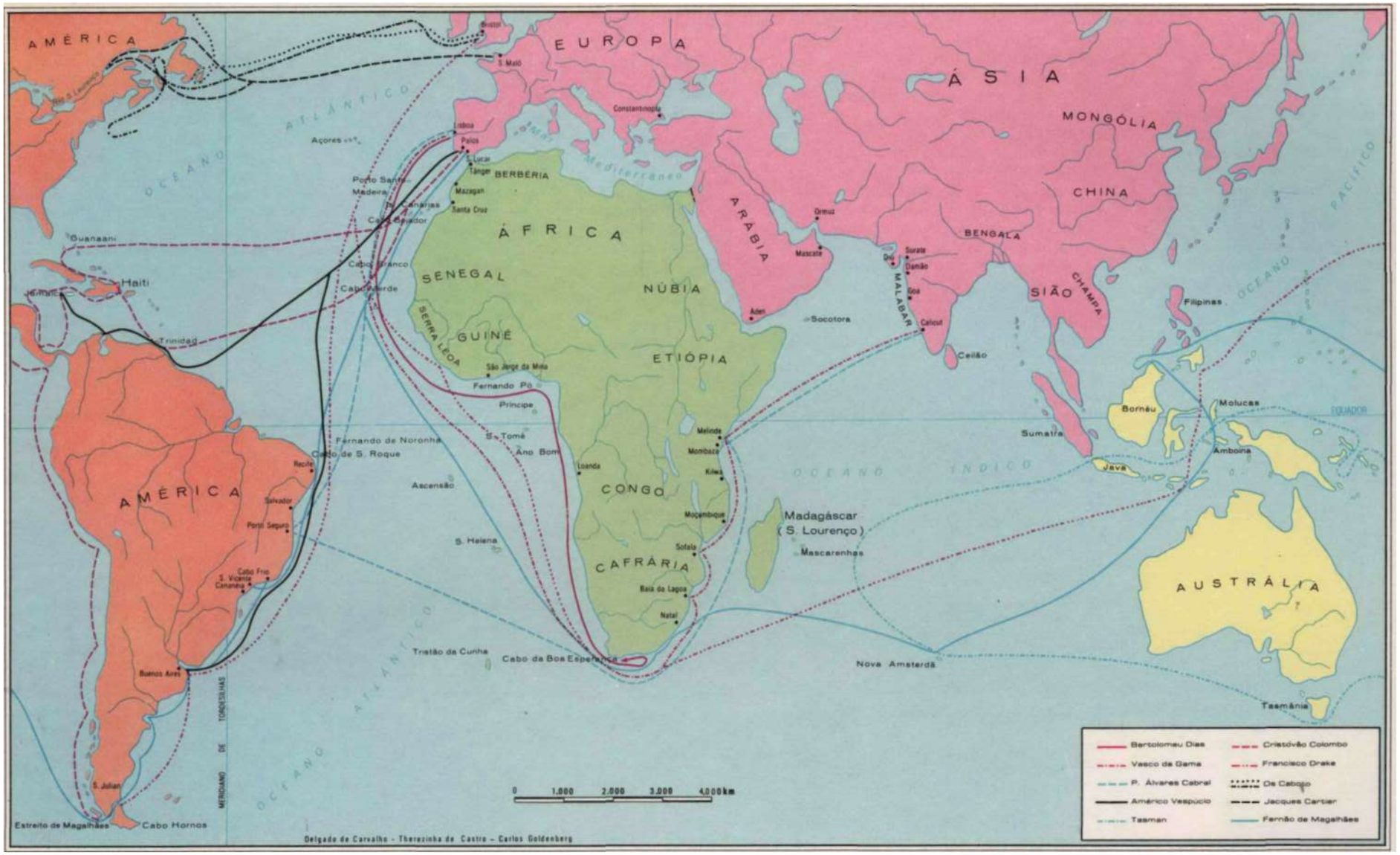

VIAGENS E DESCOBRIMENTOS

Tendo como objetivo principal a busca de um caminho marítimo para as índias, lançam-se portugueses e espanhóis ao mar Tenebroso (atual Atlântico). Surgem assim os dois grandes ciclos de navegação:

a) O *Oriental,* seguido pelos portugueses, que, costeando a África, procuravam atingir a Ásia. O ponto de partida desses descobrimentos foi Ceuta (1415); seguem-se Madeira (1420), o cabo Bojador (1433), e, assim, vai sendo desvendado o litoral africano. 0 primeiro passo para que chegassem os portugueses à cobiçada rota coube a Bartolomeu Dias, descobridor do cabo das Tormentas, depois chamado da Boa Esperança (1488). Alguns anos depois. Vasco da Gama transpunha o referido cabo, encontrando o caminho marítimo para as Índias (1498). O descobrimento do Brasil, em 1 500, foge ao roteiro do ciclo.

b) O *Ocidental,* que tinha como objetivo atingir o Oriente diretamente pelo Poente. Era o roteiro dos espanhóis, que, através de Cristóvão Colombo, vieram a redescobrir a América (1492). A idéia de que, por esse caminho, seria atingida a Ásia era certa, pois, em 1521, Fernão de Magalhães, atravessando o estreito que tem seu nome, chegou às Filipinas, onde foi morto pelos nativos; Sebastião El Cano concluiu esta viagem de circunavegação. Américo Vespúcio fez também várias viagens à América. Coube-lhe a glória de revelar que não se havia chegado às índias como supunha Colombo, mas sim a um novo continente, que recebeu o seu nome. Da Inglaterra partiram: João Caboto (1497), que visitou a embocadura do S. Lourenço; Sebastião Caboto (1498), que, além de visitar as imediações da ilha de Terra Nova, seguiu para o Norte, tendo alcançado a Groenlândia; e Francisco Drake, que entre 1 577-80 realizou novamente a viagem de circunavegação. Pela França, Jacques Cartier realizou duas viagens (1534-35) à região do rio S. Lourenço.

EXPLORAÇÕES NO PÓLO NORTE

A conquista da Terra foi-se realizando por etapas, através das viagens de explorações. Assim, às grandes descobertas e partilhas das terras, até a Idade Moderna não incluídas no mundo civilizado, sucederam as conquistas dos pólos. Estas se iniciaram pelo Pólo Norte ou Terras Árticas, no século XIX, por se encontrarem mais próximas dos países europeus. Explorado o Ártico, este se tornou excelente ponto para as viagens aéreas e rotas marítimas, por encurtar a distância entre a Europa, Ásia e América.

Considera-se como terras polares do Norte as que estão incluídas acima do chamado circulo polar ártico. São formadas por numerosas ilhas e arquipélagos, das quais a maior é a Groenlândia, que é também a maior do mundo, com 2.1 75.600 km^2, com área de pouco mais do dobro do nosso Estado do Amazonas. Estão ainda incluídos na Região Ártica territórios da Rússia, da Noruega, do Canadá e dos Estados Unidos, representados pelo Alasca.

Numerosas foram as viagens de exploração feitas na Região Ártica, dentre as quais destacamos as seguintes, cujos roteiros poderão ser seguidos no mapa. Uma das mais produtivas explorações foi a de Mac Clure, que, partindo da Terra de Baffin, descobriu a Terra do Príncipe Alberto e a tão procurada Passagem do Nordeste.

Outro grande explorador foi Amundsen, que, muitos anos depois, realizou a mesma viagem, mas em sentido contrário, já que o seu ponto de partida foi o Alasca. 0 mesmo Amundsen realizou com Ellesworth e Nobile o mais extenso vôo então feito na região, partindo da Noruega; sobrevoaram o Pólo Norte, chegando ao Alasca. No entanto, três dias antes desta façanha (9 de maio de 1926), Byrd havia chegado ao Pólo Norte em seu aeroplano, em viagem bem mais curta. Mas, a descoberta do Pólo Norte já havia sido efetuada na viagem marítima de Peary (1909).

Nordenskjold e Nansen exploraram a região polar fronteira ao continente euro-asiático. O primeiro efetuou o percurso completo; o segundo, afastando-se mais do litoral, tocou em várias ilhas e no arquipélago da Nova Sibéria.

Em se tratando da partilha da região, prevaleceu a idéia do senador canadense Pascal Poirier; herdariam as ilhas árticas os países que com elas se defrontassem. Pela teoria da defrontação, a Rússia herdou a maior fatia polar, onde estão localizados vários arquipélagos e ilhas, entre as quais a de Nova Zembla; à Dinamarca coube a Groenlândia, enquanto o Canadá ficaria com maior número de ilhas.

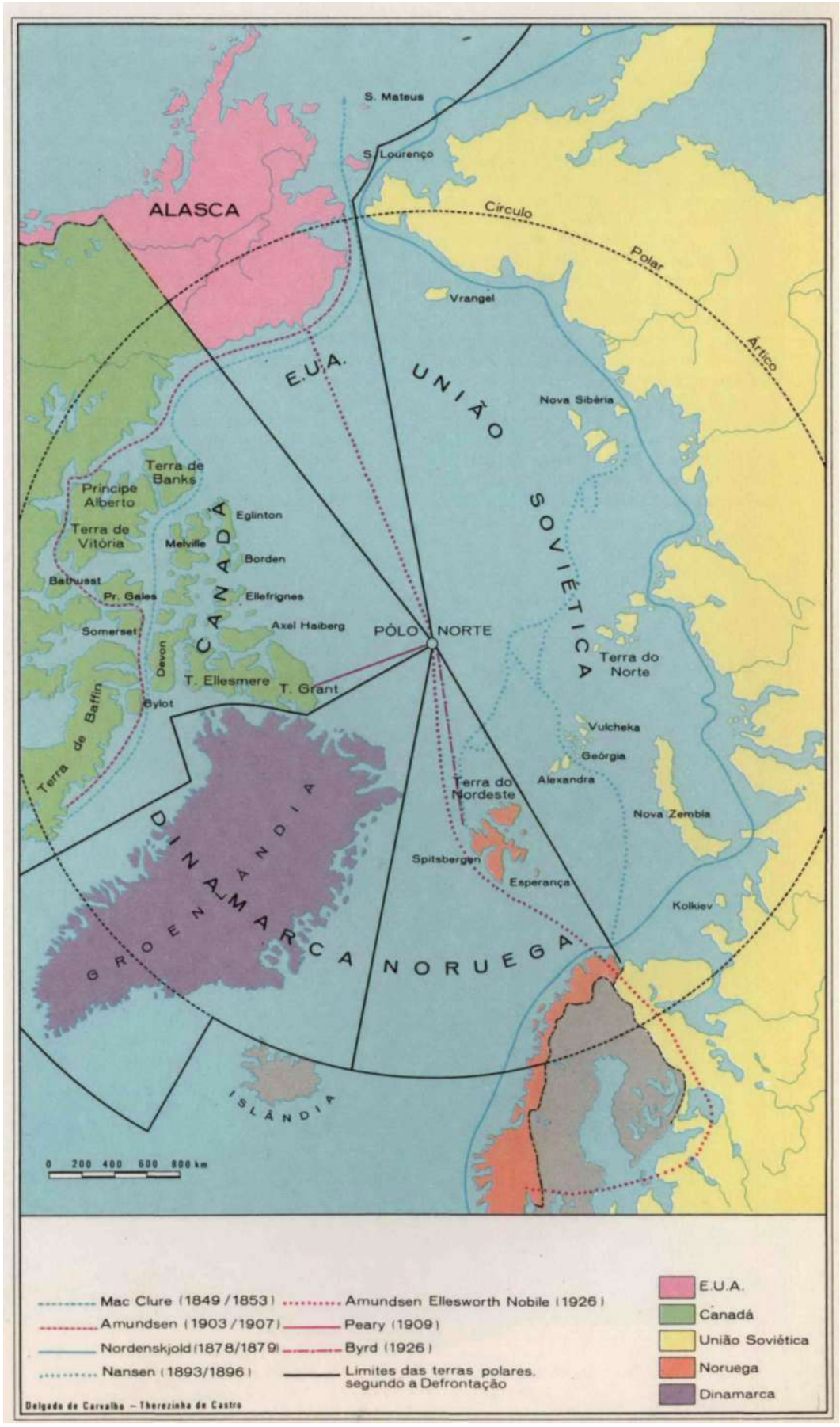

EXPLORAÇÕES NO PÓLO SUL

Denomina-se Antártica a um enorme bloco de terras emersas, escondidas por espesso manto de gelo, onde se localiza o ponto geodésico denominado Pólo Sul. Associando-lhe os 13.000 km^2 correspondentes às ilhas, o tronco continental foi estimado em 13.897.000 km^2, sendo portanto bem maior que o Brasil, com seus 8.511.965 km^2. E a região mais fria do globo, daí a dificuldade de sua ocupação permanente; a temperatura média anual é de 25° abaixo de zero, descendo no inverno a 70° abaixo de zero, mantendo-se nos meses consecutivos a 50° abaixo de zero.

Distando 3.600, 4.600 e 7.000 km, respectivamente, da Terra do Fogo, Nova Zelândia e cabo da Boa Esperança e quase todo incluído dentro do círculo polar antártico, o continente polar sul é geralmente dividido em 3 setores: o americano, o oceânico ou australiano e o africano. A Antártica encontra-se bem afastada dos continentes; já a América acha-se ligada por uma série de ilhas e arquipélagos que, desenhando um arco para oeste, chegam à Terra de Graham.

A idéia de se estudar as regiões geladas surgiu na Áustria-Hungria, no ano de 1880, embora a Antártica já tivesse sido visitada anteriormente por Cook e Ross.

O interesse científico pela Antártica acentuou-se nos chamados "Anos Polares" (1882-83 e 1932-33), que culminaram com o Ano Geofísico Internacional (1957-58); a este último aderiram inicialmente 37 nações, entre as quais o Brasil.

0 fator econômico foi o causador das reivindicações na Antártica, representado inicialmente pela pesca da baleia e, atualmente, pela comprovada riqueza mineral; alia-se a isto o problema estratégico. Os territórios reivindicados pela Inglaterra, Argentina, Chile, França, Noruega etc. se sobrepõem uns aos outros. Os Estados Unidos não aceitam as reivindicações de setores, apontando-os como contrários ao princípio da liberdade dos mares. A Rússia, através do Memorando de 7 de julho de 1950, propôs uma Conferência Internacional para a resolução do problema. Em fins de 1959, reuniu-se a Conferência de Washington, para tratar da questão da Antártica, mas dela esteve ausente o Brasil. Dois pontos apenas tiveram o apoio dos congressistas: o da cooperação internacional no que diz respeito à investigação científica do continente, e o da proibição do uso da região para fins militares; quanto às reivindicações territoriais apresentadas não se chegou a um acordo.

A divisão da Antártica, baseada na teoria da defrontação, foi posta em prática quando se efetuou a partilha das terras do Pólo Norte. Caso venha ela ser posta também em prática no continente do Pólo Sul, o Brasil seria, juntamente com outros países da América do Sul, beneficiado.

Podemos observar que o continente antártico vem sendo visitado por numerosos exploradores. Coube a Amundsen, já experimentado com as explorações da Região Ártica, atingir pela primeira vez o Pólo Sul do continente antártico. Scott, no ano seguinte (1912), repetia o feito. Outra grande façanha era levada a efeito na mesma época por Filchner, ao alcançar a maior latitude meridional, penetrando no mar de Weddell. Em 1935, Ellesworth ia de avião da Terra de Graham até a ilha Roosevelt.

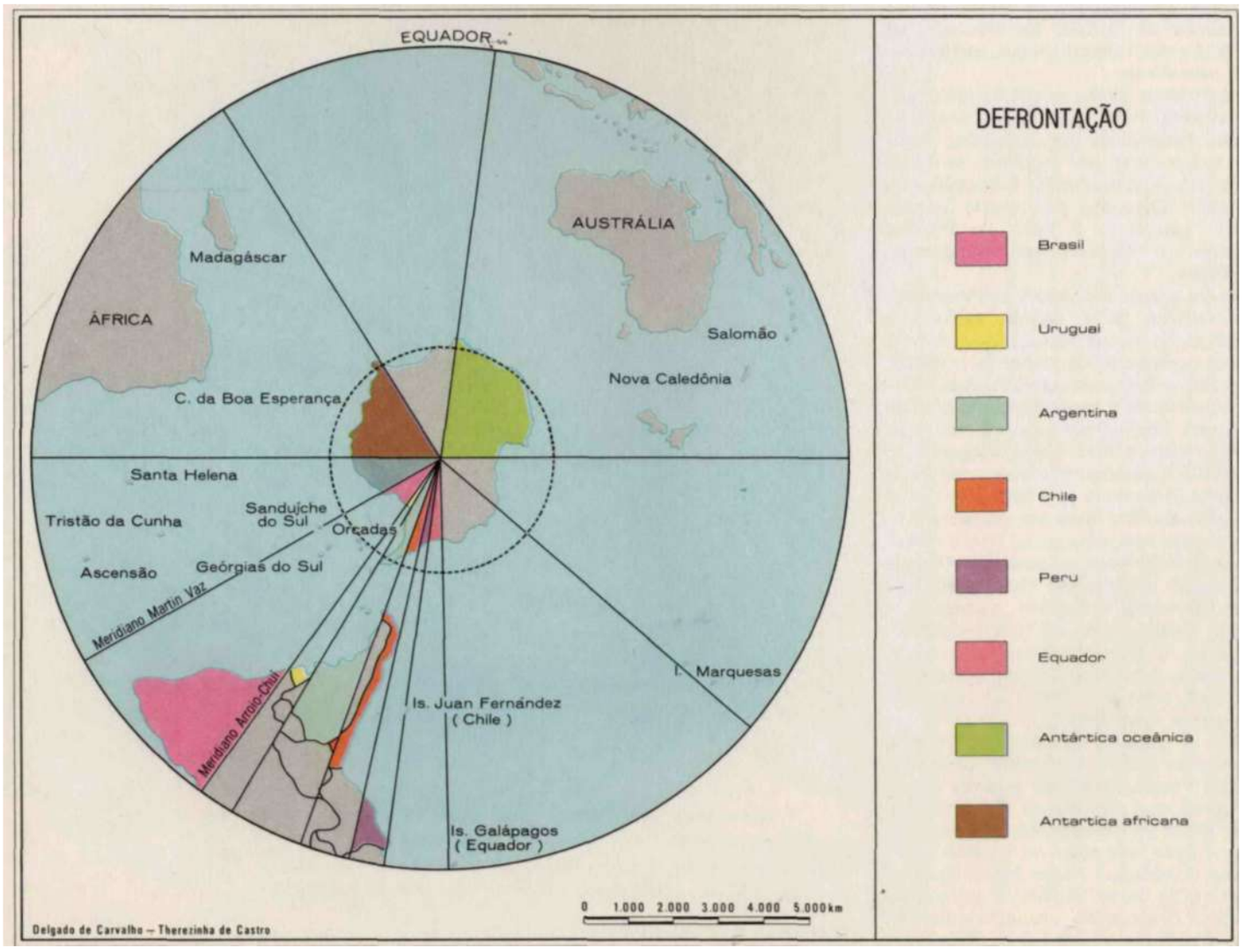

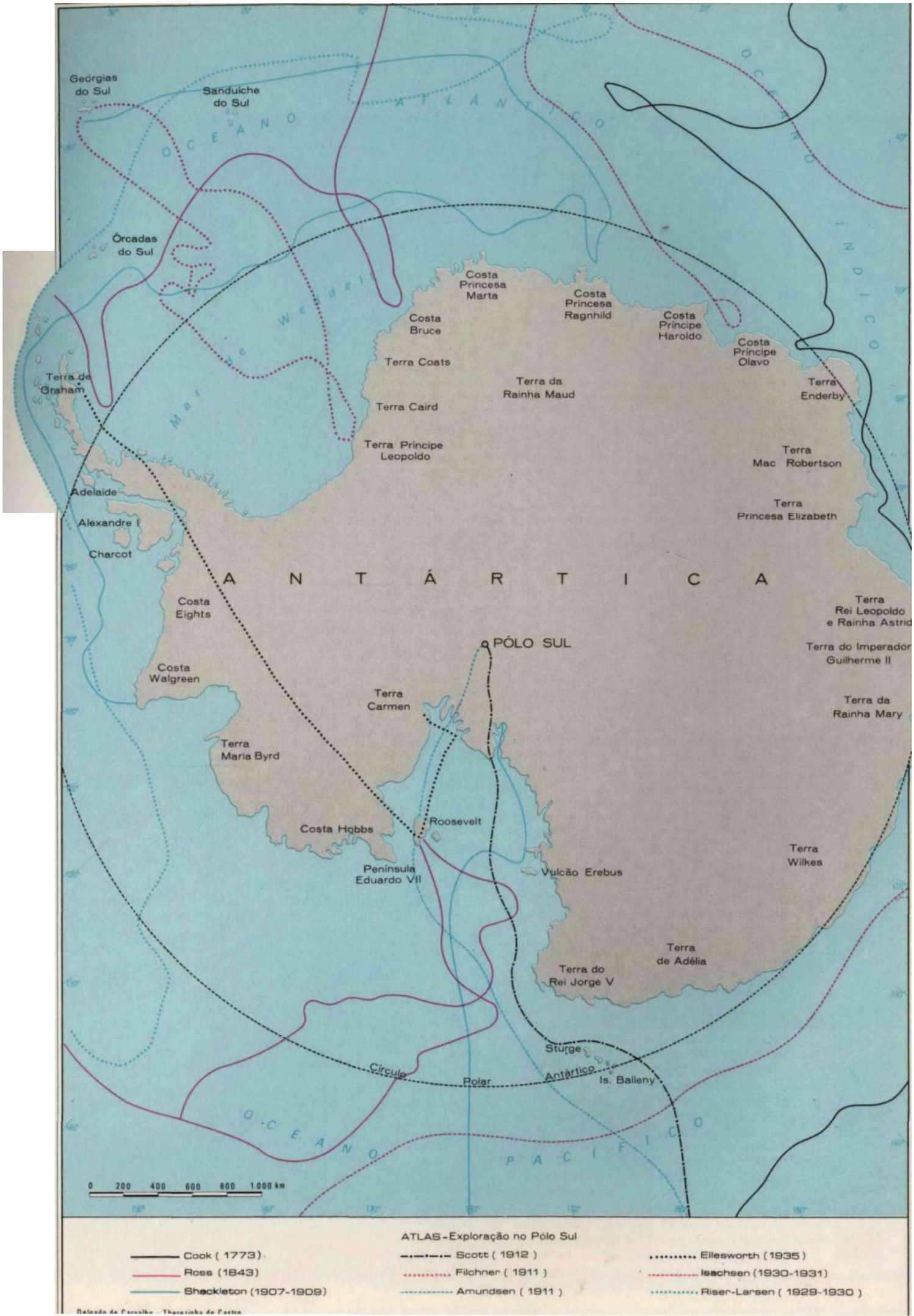

Raimundo de Carvalho - Thereninha de Castro

NORUEGA
SUÉCIA
Oslo
Upsala
ESTOCOLMO
Stavanger
Helsingfors
Reval
ESTÔNIA
LIVÔNIA
Riga
CURLÂNDIA
Mitau
Kalmar
DINAMARCA
COPENHAGUE
Malmoe
Mar do Norte
ESCÓCIA
EDIMBURGO
IRLANDA
Dublin
Cork
Waterford
York
GALES
INGLATERRA
Oxford
LONDRES
Rio Tâmisa
Plymouth
Portsmouth
Cantuária
Calais
OCEANO ATLÂNTICO
Brest
BRETANHA
Nantes
PARIS
Orleans
Tours
Ruão
Reims
Verdun
Metz
Trèveris
Colônia
Aachen
Liège
PAÍSES BAIXOS
Munster
Hamburgo
Lübeck
Bremen
BRANDEBURGO
Berlim
Magdeburgo
Wittemberg
Muhlberg
Dantzig
Koenigsberg
Memel
PRÚSSIA
Vilna
Grodno
Thorn
Posen
POLÔNIA
VARSÓVIA
Breslau
SILÉSIA
Praga
BOÊMIA
SAXÔNIA
Frankfort
Mogúncia
Bamberg
Nuremberg
Spire
Strasburgo
Toul
FRANÇA
Limoges
Bordeus
Toulouse
Montpellier
Avinhão
Marselha
Lião
FRANCO CONDADO
Basiléia
Zurique
Berna
Genebra
SUÍÇA
BAVIERA
Augsburgo
Munique
Salzburgo
Passau
VIENA
Cracóvia
Lemberg
Presburgo
Budapeste
ÁUSTRIA
HUNGRIA
(reocupada)
Mohacs
Belgrado
Nish
Sófia
Filipópolis
Durazo
Salônica
Janina
Lepanto
Atenas
MORÉIA
VALÁQUIA
IMPÉRIO OTOMANO
Coruna
Compostela
Porto
Coimbra
PORTUGAL
LISBOA
Faro
Palos
San Lucar
Sevilha
Córdova
Cádiz
Gibraltar
Tânger
Ceuta
Salamanca
MADRI
Toledo
CASTELA
Saragoça
ARAGÃO
Barcelona
ESPANHA
Valência
Granada
Rio Douro
Rio Tejo
Rio Ebro
Rio Guadalquivir
Rio Minho
Rio Garona
Rio Dordonha
Rio Loire
Rio Sena
Rio Reno
Rio Weser
Rio Elba
Rio Oder
Rio Vístula
Rio Danúbio
Rio Tisza
Rio Save
Rio Morava
Rio Po
Rio Tibre
Rio Arno
Rio Ticino
Rio Adige
Rio Tagliamento
Rio Dniester
Rio Dniepr
Rio Don
Rio Volga
Rio Vetter
Rio Mosa
Rio Moselle
Rio Rhône
Rio Vardar
Rio Maritsa
Rio Sava
Rio Drava
Rio Tisza
Rio Vístula
Rio Nemen
Rio Dvina
Rio Neva
Rio Volkhov
Rio Dniester
Rio Pruth
Rio Sereth
Rio Danúbio
Rio Tibre
Rio Arno
Rio Po
Rio Ticino
Rio Adige
Rio Tagliamento
Rio Sena
Rio Loire
Rio Garona
Rio Dordonha
Rio Rhône
Rio Reno
Rio Mosa
Rio Moselle
Rio Elba
Rio Weser
Rio Oder
Rio Vístula
Rio Danúbio
Rio Tisza
Rio Save
Rio Morava
Rio Vardar
Rio Maritsa
Rio Dniester
Rio Pruth
Rio Sereth
Rio Don
Rio Volga
Rio Dniepr
Rio Dvina
Rio Neva
Rio Volkhov
Rio Nemen

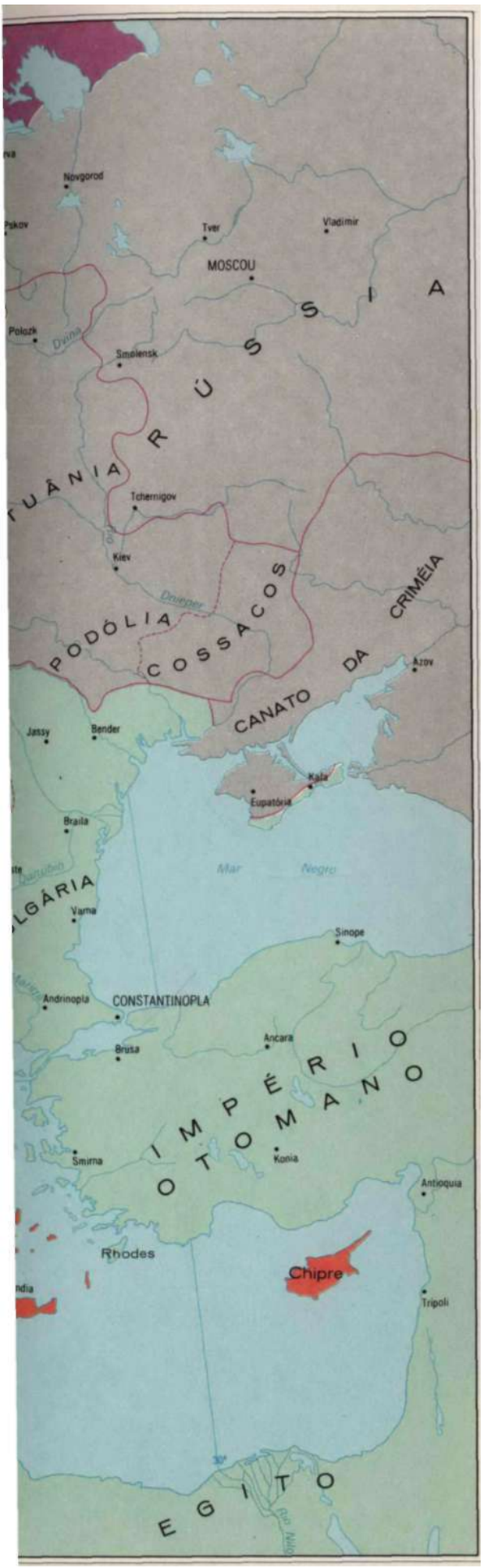

A EUROPA NO SÉCULO XVI

Este mapa é a primeira representação gráfica da Europa Moderna. Sua feição mais característica é a considerável extensão do Império de Carlos V. Já não coincide mais com as fronteiras do Santo Império Germânico, pois o ultrapassa em todos os setores. O Reino de França fica, em conseqüência, rodeado de possessões daquele imperador. De fato, Carlos V, além de sucessor de seu bisavô Maximiliano, na parte germânica de suas heranças, passou a ser rei da Espanha unificada por Fernando e Isabel, a Católica, depois da conquista de Granada. Ainda não ocupa Portugal, mas tem praças africanas em Ceuta, Melilla, Oran, Argel, Bône, Túnis. Desta herança espanhola provêm também os seus domínios no Mediterrâneo insular, as ilhas Baleares, a Sardenha, as duas Sicílias, isto é, o Reino de Nápoles. A leste da França, Carlos V incorporou ao Império o Franco Condado. Quanto à Boêmia, á Morávia, â Silésia e parte da Hungria, domínios angevinos até 1519, cabem aos Habsburgo, representados por Ferdinando, irmão de Carlos V.

A incontestável hegemonia hispano-germânica que revela a posição geopolítica do Império de Carlos V apresenta os seus pontos fracos. As comunicações existentes entre as diferentes e afastadas possessões do monarca se acham sob a dependência de potências estrangeiras, por vezes inimigas. A França se acha evidentemente cercada e ameaçada, mas tem a vantagem de ver concentrada a sua força de resistência e ataque numa monarquia consolidada e poderosa. 0 principal perigo apresenta-se a leste, com a força ainda respeitável dos turcos de Solimão, o Magnífico, apesar da derrota de 1526, em Mohacs. Por sua vez, as possessões da Itália ainda são precárias. Quanto à Alemanha propriamente dita, coincide o reinado de Carlos V com as lutas religiosas da Reforma, o que muito enfraquece o seu poder real.

O mapa permite observar a maior parte dos domínios eclesiásticos, isto é, além dos Estados da Igreja e de Avinhão, os Arcebispados de Salzburgo, Bamberg, Mogúncia, Colônia, Munster, Tréveris, Bremen etc. Nota-se a posição do Bispado de Liége, que corta em dois setores os Países Baixos. Na Escandinávia, a Dinamarca, além da Noruega, ocupa ainda a orla báltica dos estreitos.

A EUROPA NO SÉCULO XVII

Os Tratados de Westfália (1648) fixaram os resultados das guerras de religião e principalmente os da Guerra dos Trinta Anos, que tinham movido contra a Alemanha, a França e seus aliados. O mapa então traçado pela política e pela diplomacia foi mais ou menos conservado até a Revolução Francesa, pelo menos nas suas grandes linhas. Findos os movimentos religiosos de Reforma e de Contra-Reforma, dividem-se os países da Europa entre católicos e protestantes; a confusão dos credos localiza-se, especialmente, na Europa Central, onde cada um dos numerosos príncipes alemães exige de seus súditos a obediência a seu próprio culto.

Os Tratados de Westfália assinados em Munster e Osnabruck, ambas cidades westfalianas, operaram profundas alterações territoriais.

Da Guerra dos Trinta Anos saía vitoriosa a França dos Bourbon, onde reinava Luís XIV. Suas aquisições foram em suas fronteiras orientais. Os tros Bispados de Metz, Toul e Verdun lhe foram confirmados e reconhecidos como franceses. À França também foi cedida a Alsácia. Embora conquistas feitas às custas da Alemanha, eram pontos de partida para maior expansão. O reconhecimento da República das Províncias Unidas deixava em situação geográfica difícil os Países Baixos espanhóis, que continuavam católicos, enquanto que a parte norte se separava do Santo Império.

Passou então uma nova potência nórdica, a Suécia, por uma fase de gloriosa expansão. O mar Báltico veio a ser um lago sueco, pois além de dominar a Finlândia, adquiriu, da Rússia, a ingria e obteve, da Polônia, a Estônia e a Livônia. No setor alemão, além da Pomerânia Ocidental, assenhoreou-se dos Bispados de Bremen e de Verden. Geopoliticamente, o poderio da Suécia, que aliás foi de curta duração, fechou o golfo de Finlândia aos russos e apoderou-se do controle dos estuários do Elba, do Weser e do Oder.

Assim como havia sido reconhecida a independência das Províncias Unidas, foi igualmente reconhecida a dos Cantões Suíços.

De toda esta remodelação territorial, a potência que mais se achava prejudicada era a Alemanha: eram os Habsburgo vencidos pelos Bourbon, e desaparecia definitivamente a ameaça de um conflito permanente entre territórios hispano-germânicos. 0 Santo Império se achava então depauperado e desorganizado, sofrendo ainda da longa guerra que se tinha ferido em seu território. 0 único príncipe alemão que saía ganhando era o Eleitor de Brandeburgo.

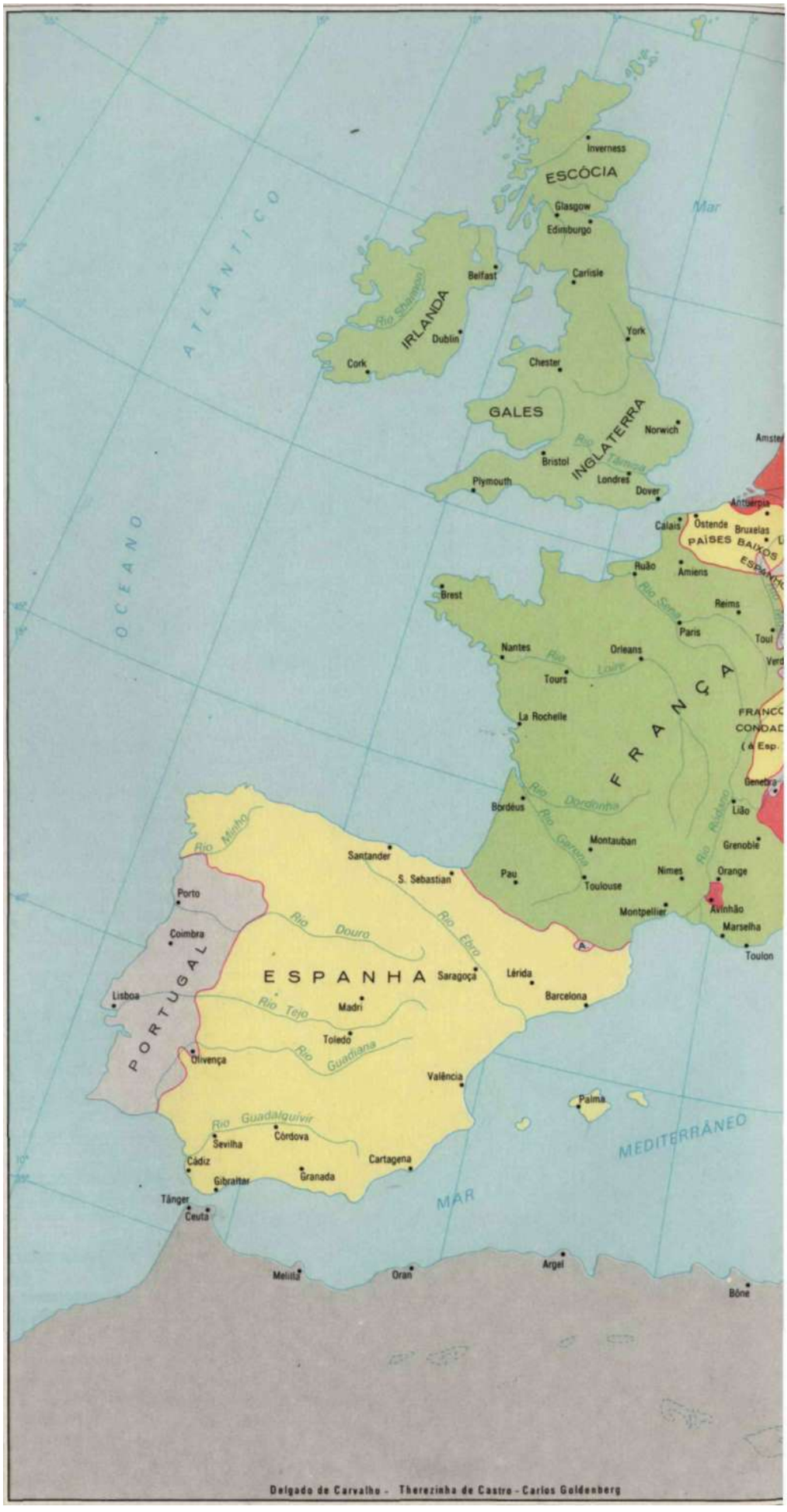

NORUEGA
Cristiânia
Finlândia
Carélia
Upsala
Estocolmo
Ingria
Narva
Estônia
Reval
Novgorod
RÚSSIA
SUÉCIA
Rio Volga
Moscou
Mar Norte
Goteborg
Livônia
Riga
Mar Báltico
Curlândia
DINAMARCA
Copenhague
Malmoe
Rio Dvina
Lituânia
Vilna
Dniepr
Smolensk
Konigsberg
PRÚSSIA
Hamburgo
Pomerânia
Stettin
Dantzig
Thorn
Rio Vistula
POLÔNIA
Bremen
Osnabruck
Verden
BRANDEBURGO
Berlim
Posen
Varsóvia
Munster
Magdeburgo
Francfort
Rio Oder
SAXÔNIA
Leipzig
Erfurt
Dresden
Breslau
Kiev
IMPÉRIO
Boêmia
Silésia
Mogúncia
Francfort
Eger
Praga
Domínios
Cracóvia
Galícia
Lemberg
UCRÂNIA
GERMÂNICO
Nuremberg
da
Morávia
Ratisbona
Áustria
Podólia
Rio Dniester
Strasburgo
D'ÁUSTRIA
Azov
BAVIERA
Basiléia
Munique
Presburgo
Berna
Zurique
Innsbruck
Viena
CASA
Budapeste
Canato
da
Criméia
SUÍÇA
Tirol
Stiria
HUNGRIA
Transilvânia
Iassy
Rio Prath
Rio Danubio
Rio Drava
IMPÉRIO
REPÚBLICA DE VENEZA
Carintia
Milão
MILANÊS (à Esp.)
Veneza
Trieste
Hermanstadt
Parma
Mântua
Gênova
Módena
Bolonha
S.M.
Rio Sava
Orsova
Bucareste
OTOMANO
Mar Negro
REPÚBLICA DE GÊNOVA
Lucca
Florença
Belgrado
Bósnia
Valáquia
Rio Danubio
Mar
Bástia
TOSCANA
Ancona
Sérvia
Rio Morava
Varna
CÓRSEGA
ESTADOS PONTIFICAIS
Spalato
Bulgária
Sinope
Ajácio
MONTENEGRO
Sófia
Mar Adriático
Ragusa
Rio Maritza
Filipópolis
Andrinopla
Roma
Uskub
Constantinopla
Rio Vardar
Benevento
Nápoles
Bari
DUAS SICÍLIAS (à Esp.)
Salônica
Brusa
Rio Sakaria
Ângora
SARDENHA (à Esp.)
Otranto
Cagliari
Janina
Mar Egeu
ANATÓLIA
Smirna
Lepanto
Atenas
Rio Meandro
Messina
Corinto
Palermo
SICÍLIA
Antioquia
Bizerta
Túnis
VENEZA
Malta
CHIPRE
Creta (Cândia)
0 150 300 450 600 km

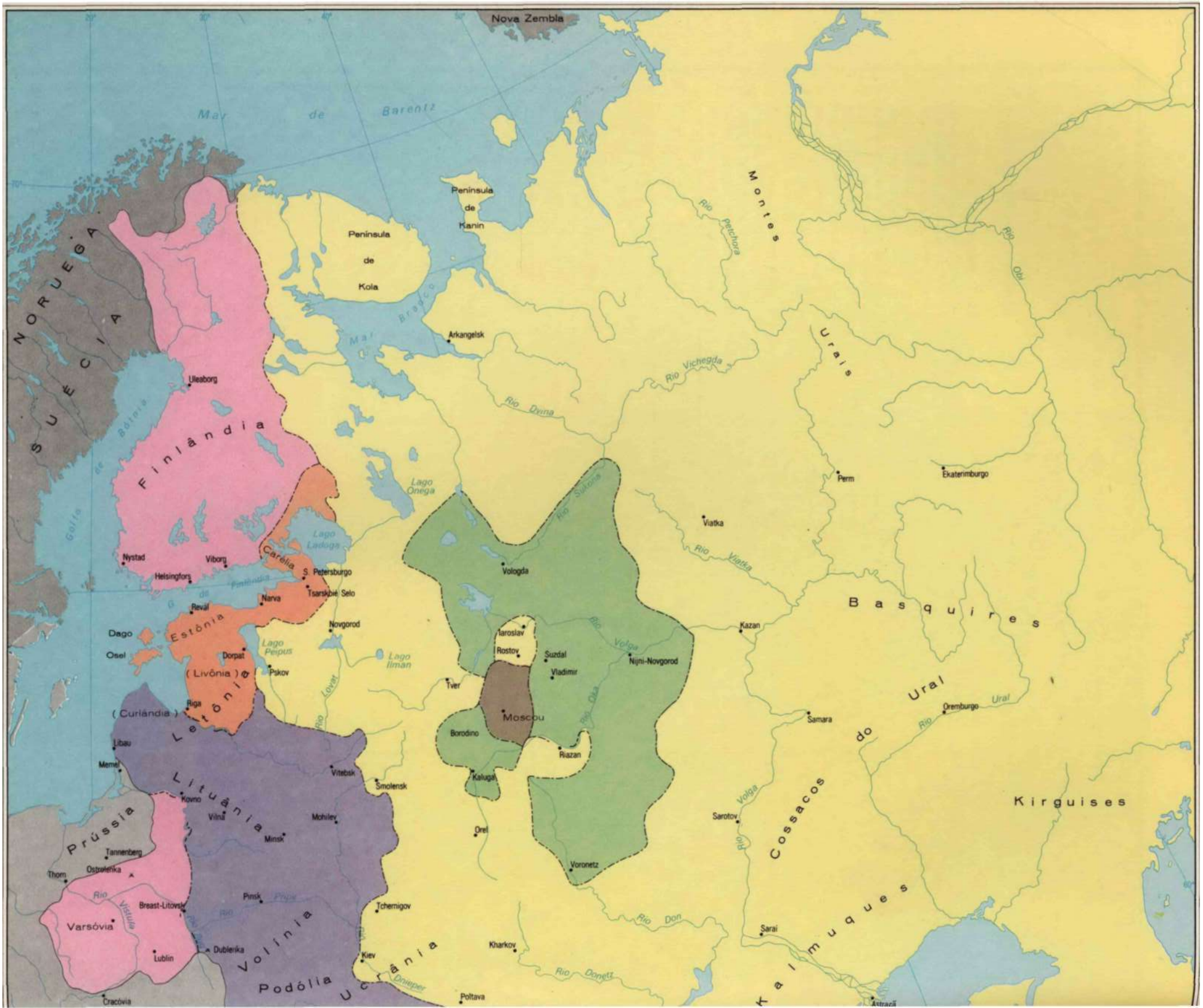
Nova Zembla
Mar de Barentz
Peninsula de Kanin
Peninsula de Kola
Mar Branco
Arkangelsk
Montes Urais
Rio Petchora
Rio Obi
Rio Vichegda
Rio Dvina
Lago Onega
Lago Ladoga
Rio Sukona
Rio Viatka
Viatka
Perm
Ekaterimburgo
NORUEGA
SUÉCIA
Golfo de Bótnia
Finlândia
Uleaborg
Golfo de Finlândia
Nystad
Viborg
Helsingfors
Carélia
S. Petersburgo
Tsarskoié Selo
Narva
Revál
Estônia
Dago
Osel
Dorpat
(Livônia)
Pskov
Lago Peipus
Novgorod
Lago Ilmen
Rio Lovat
Vologda
Iaroslav
Rostov
Suzdal
Vladimir
Nijni-Novgorod
Rio Volga
Rio Oka
Tver
Moscou
Borodino
Riazan
Kaluga
Orel
Voronetz
Kazan
Basquires
Ural
Rio Ural
Oremburgo
Samara
Cossacos do Ural
Sarotov
Rio Don
Sarai
Kalmuques
Kirguises
Astracã
Rio Donetz
Poltava
Kharkov
Ucrânia
Rio Dnieper
Kiev
Tchernigov
Smolensk
Vitebsk
Mohilev
Minsk
Pinsk
Rio Pripet
Letônia
(Curlândia)
Riga
Libau
Memel
Lituânia
Kovno
Vilna
Prússia
Tannenberg
Ostrolenka
Thorn
Rio Vistula
Breast-Litovsk
Varsóvia
Lublin
Dublenka
Volínia
Podólia
Cracóvia

FORMAÇÃO DA RÚSSIA

A chamado dos eslavos, resíduos étnicos das invasões nas regiões do mar Cáspio ao Báltico, penetraram na planície russa os varagues, escandinavos chefiados por Rurik, em meados do século IX. Estabeleceram-se Novgorod e foram até Kiev. As extensas terras da Europa Oriental foram repartidas entre os parentes e descendentes do chefe escandinavo e, no século XII, a Rússia se achava dividida em numerosos principados. Os do Norte, como Novgorod, Pskov, Viatka, eram ditos "repúblicas"; no Oeste, o grupo abrangia Smolensk, Tchernigov, Kiev; ao grupo oriental, pertenciam Suzdal, Iaroslav, Tver, Riazan, Moscou, Nijni-Novgorod. Não havia ainda "Rússia", mas apenas Rússias. 0 que tinham de comum era a língua, o parentesco da maioria dos príncipes, a religião grega ortodoxa e um certo respeito pelo grão-príncipe de Kiev, a metrópole cultural.

Cedo, porém, começaram a se destacar um do outro, o grupo de Leste e o grupo do Oeste. Os russos orientais eram tidos por eslavos puros; os ocidentais incluíam muitos elementos alógenos. A Rússia de Leste era a Rússia primitiva; a do Oeste era a Rússia de colonização. Neste último setor destacava-se Novgorod-a-Grande, que estendia seus domínios do lago Ilmen aos montes Urais e às costas do mar Branco.

Do XIII ao XIV século, ambos os grupos foram sujeitos a invasões. 0 grupo ocidental foi conquistado pelos lituanos que, unidos aos poloneses, formaram um Estado, em 1386. Graças a esta coligação, os lituano-russo-poloneses derrotaram, em 1410, os Cavaleiros Teutônicos em.Tannenberg e lhes impuseram o Tratado de Thorn (1466) que os tornou feudatários do rei da Polônia.

O grupo oriental, por sua vez, foi conquistado pelos tártaros-mongóis dos cãs de Karakorum. Limitaram-se estes, porém, a exigir tributos dos príncipes russos; mesmo no tempo dos cas da Horda de Ouro, estabelecidos em Sarai, pouco interferiram nas comunidades eslavas.

Destas duas ordens de conquistas resultaram influências polonesas e germânicas, isto é, ocidentais nos principados do oeste e influências muçulmanas, asiáticas, nos principados de leste. Da! a formação da Rússia Branca e Pequena Rússia, de um lado, mais européia e alógena, e, do outro, da Rússia Grande, mais mongólica em suas feições, apesar de usar a mesma língua e seus dialetos.

Mais importante ainda foi o resultado do jugo tártaro, pois sendo mais leve e quase indiferente, favoreceu o crescimento da autoridade do grão-príncipe de Suzdal e determinou a hegemonia de Moscou, núcleo da Moscóvia. Este, no século XVII, por aquisições sucessivas, se estendeu do mar Branco ao mar Cáspio, e permitiu a Pedro, o Grande, e seus sucessores a incorporação â Grande Rússia dos territórios ocidentais, embora fossem estes de cultura mais aprimorada. Assim, se tornaram os seus soberanos "Czares de Todas as Rússias".

OS ESTADOS BÁLTICOS DE 1914 A 1967

Do ponto de vista do esfacelamento da Europa Central e Oriental em novas nações, a Primeira Guerra Mundial foi pródiga; no entanto, em matéria de modificações territoriais, a Segunda Guerra Mundial foi mais drástica, já que raros foram os países que não sofreram alterações em suas fronteiras. Na Europa Setentrional, os Estados bálticos não ficaram alheios às remodelações estipuladas pelos tratados de 1946.

A Finlândia, primitivamente povoada por lapões e finos, foi ocupada no século XI por mercadores de Gotland e cristianizada no século seguinte pelos suecos. Durante séculos ficou sendo uma possessão autônoma da Suécia, mas, no Tratado de Nystad (1721), perdeu a Carélia, até então parte integrante deste território, que foi entregue aos russos. Quando, em 1809, a Finlândia passou a ser russa, foi transformada num grão-ducado governado pelo czar-duque da Rússia, ligada, no setor da política externa, ao governo central de S. Petersburgo. A autonomia existiu nos vários campos, econômico, cultural e outros, durante o período chamado de reação, antes mesmo do reinado de Alexandre II, muito embora a ligação com a Rússia tenha sido uma espécie de "união pessoal". Quando em 1917 caiu o regime czarista, a burguesia finlandesa reivindicou sua independência. As potências européias hesitaram, subordinando o reconhecimento ao "assentimento do povo russo". Conseguindo em 1918 a independência, a Finlândia procurou chamar para o trono um príncipe alemão: a França se opôs, motivo pelo qual a nova nação se transformou numa república. Uma vez reconhecida pela Rússia, foi-lhe cedida Petsamo no Extremo Norte em virtude da Paz de Tartu, em 1920. Vinte anos depois, o seu duplo conflito com os russos (1940-47) fez a Finlândia restituir novamente à Rússia a Carélia, em seu poder desde 1812, e Petsamo. Neste mesmo tratado russo-finlandês, assinado em Moscou no ano de 1948, além dos territórios mencionados, era ainda concedida a ponta de Porkala, por cinqüenta anos, à Rússia como base naval; mas em 1956, os russos abriam mão desta concessão.

As províncias russas denominadas Curlândia, Livônia e Lituânia foram, em 1914, transformadas em três Estados independentes uns dos outros. Suas populações eram, no entanto, bastante misturadas; eram de origem fino-ugriana e balta, havendo recebido freqüentes levas de letões e lituanos. A esses pagãos vieram juntar-se as missões religiosas, compostas principalmente por alemães que iniciaram sua ação naquela região, no século XIII, quando se deu a fundação de Riga (1201). A intervenção pontificai entregou depois a colonização aos Espatários que se uniram pouco depois aos cavaleiros da Ordem Teutônica (1237). Os comerciantes da Liga Hanseática contribuíram para aumentar ainda mais o elemento alemão nestas províncias balticas, sob a administração dinamarquesa.

A Reforma teve nessas antigas províncias russas, transformadas em 1920 na Lituânia, Letônia e Estônia, sérias repercussões; as duas últimas aderiram ao credo luterano, mantendo-se apenas católica a Lituânia, graças à influência polonesa.

Após 20 anos de independência, a Estônia, a Letônia e Lituânia voltaram a fazer parte da União Soviética, sob o nome de Repúblicas Socialistas Soviéticas (1940).

O caso das ilhas Aland provocou discussões diplomáticas entre os países bálticos e a Liga das Nações, logo em seguida à Primeira Guerra Mundial. São cerca de 300 ilhas e ilhotas

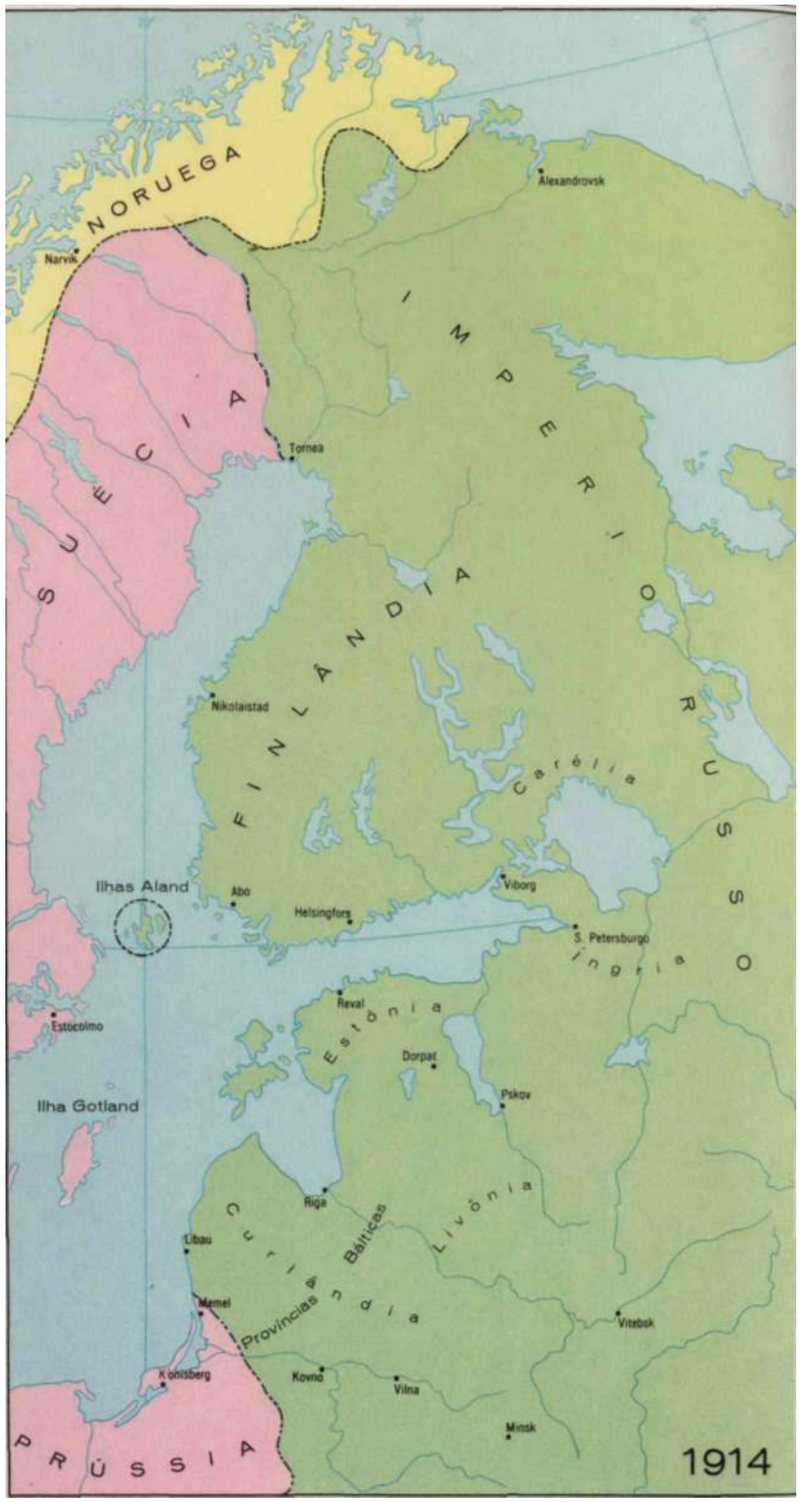

que se acham mais próximas da Suécia do que da Finlândia, mas que desta última são separadas por águas mais rasas; por isso, no inverno, quando as águas se congelam, ficam essas ilhas ligadas à Finlândia. Fizeram sempre parte administrativa de Abo (hoje Turku) e representam para os finlandeses uma posição estratégica de importância. Por isso, foram neutralizadas em 1947, como aliás já haviam sido desmilitarizadas em 1856, após a Guerra da Criméia, pelo acordo de 1922.

Com o desmembramento da Alemanha após a Segunda Guerra Mundial desaparecia a Prússia; a parte oriental ficou sob administração russa, quando Konigsberg passou a chamar-se Kaliningrado.

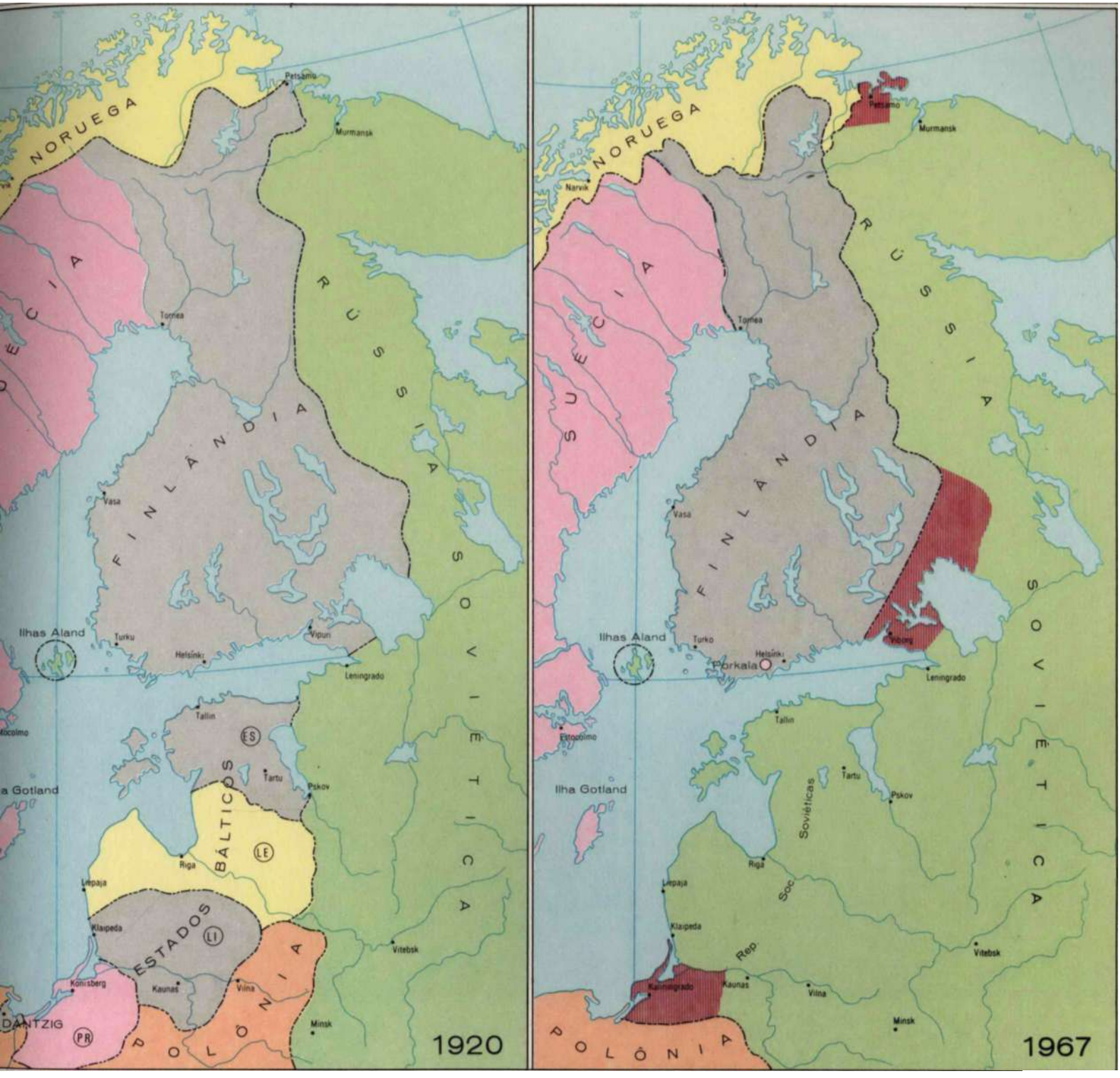

Porkala : base naval de 1947 a 1956

Territórios adquiridos pela Rússia (Estados bálticos Viborg , Petsamo , Prússia Oriental)

Estados bálticos

ES Estônia — LI Lituânia

LE Letônia — PR Prússia

Ilhas Aland

1809 Russas

1930 Finlandesas

1967 Neutras

0 100 200 300 km

Delgado de Carvalhi -Therezinta de Castro

A EUROPA NO SÉCULO XVIII (Do Tratado de **Utrecht à Revolução)**

Os dispositivos dos Tratados de Westfália haviam sido modificados pela expansão francesa. As campanhas de Luís **XIV** alargaram os domínios franceses à custa dos Países Baixos espanhóis. Dunquerque, Lille, Arras, Valenciennes tornavam-se cidades francesas. Strasburgo e outras eram incorporadas â França pelas Câmaras de Reunião. Só a Lorena é que estava ainda para ser anexada, em 1738-1766.

O acontecimento político mais importante nos primeiros anos do século XVIII foi a tentativa de Luís **XIV** para unir **a** França e a Espanha sob a mesma coroa de seus sucessores. Se passassem deste modo para a França as possessões americanas da Espanha, era a hegemonia da França no mundo ocidental que iria comprometer os interesses coloniais e comerciais da Grã-Bretanha e da Holanda. Daí a coligação contra Luís XIV, na qual entrou a Áustria, e se juntaram também a Saboia e Portugal.

Sem ser vitoriosa, a França conseguiu sair honrosamente do grande conflito (Guerra de Sucessão da Espanha) com o Tratado de Utrecht, que manteve o neto do rei Bourbon no trono da Espanha.

No Mediterrâneo houve algumas importantes redistribuições territoriais: Gibraltar e Minorca ficaram com a Grã-Bretanha; a Sicília coube à Saboia; Nápoles e os Países Baixos foram dados à Áustria. Em 1720, porém, houve troca de territórios; a Áustria deu a Sardenha à Saboia e dela recebeu a Sicília.

Na Europa Setentrional, a Inglaterra e Gales passaram a constituir o Reino da Grã-Bretanha, com a união da Escócia em 1707. Alterações mais consideráveis em favor da Grã-Bretanha foram efetuadas nas colônias, à custa da França.

Na Europa Oriental, o episódio histórico mais dramático foi o aparecimento de Pedro, o Grande, na Rússia e a conquista da Suécia pela Carélia, íngria e Estônia, tendo a Suécia perdido seus Bispados de Bremen e Verden em favor do Hanover, e parte da Pomerânia em favor da Prússia.

No Suleste europeu, recuavam os turcos, que ainda em 1683 haviam ameaçado Viena. A defesa austro-polonesa os havia levado ao Danúbio, reconquistando a Hungria pelos Tratados de Carlovitz e de Passarovitz (1699-1718).

A EUROPA NAPOLEÔNICA

O mapa nos dá uma visão geral da Europa desde a Revolução Francesa até 1812.

Em 1789, os domínios do Estado correspondiam mais ou menos aos atuais, faltando-lhe apenas a Saboia, Nice e Avinhão.

Coube ao Diretório acrescentar novos territórios. Pelo Tratado de Lunéville, foram incorporados aos domínios franceses a Bélgica, a Saboia e o Condado de Nice. O território de Avinhão alcançava as fronteiras naturais da Gália Antiga, isto é, Pireneus, Reno e Alpes.

O Império Francês de Napoleão sofreu notável modificação de limites. As conquistas napoleônicas foram as seguintes: Genebra; grande parte da Itália (incluindo Estados da Igreja); a costa adriática e grande parte do litoral do mar do Norte até o Elba. Napoleão ainda cercou o Império Francês de reinos dependentes, distribuidos a parentes seus. Destacaram-se o reino da Holanda, entregue a seu irmão Luís; o da Itália, ao seu enteado Eugênio de Beauharnais; o de Nápoles, ao seu cunhado Murat, e o da Espanha, ao seu irmão José.

A Polônia, que havia desaparecido depois do terceiro e último desmembramento, em 1795, foi, em parte, restabelecida por Napoleão, com a criação do Grão-Ducado de Varsóvia, formado à custa de territórios poloneses adquiridos pela Rússia, Áustria e Prússia, em partilhas anteriores.

Outra feição característica da Europa napoleônica foi a criação da Confederação do Reno, da qual faziam parte a Saxônia, a Baviera, a Westfália, grande número de pequenos principados alemães e o Hanover.

No encarte, o local das principais campanhas de Napoleão, até Waterloo, em 1815.

NORUEGA E SUÉCIA
Bergen
Cristiânia
Estocolmo
Göteborg
MAR DO NORTE
Mar Báltico
OCEANO ATLÂNTICO
REINO UNIDO
Glasgow
Edimburgo
Belfast
Newcastle
Dublin
York
Liverpool
Cork
Norwich
Oxford
Bristol
Londres
Southampton
DINAMARCA
Copenhague
Lubeck
Hamburgo
MECKLEMBURGO
POMERÂNIA
Stettin
Dantzig
Konigsberg
Bremen
HANOVER
Hanover
Berlim
PRÚSSIA
Thorn
POLÔNIA
Posen
Varsóvia
DO
CONGRESSO
(Vice-Reino
Cracóvia
GALIZ
Breslau
Amsterdã
BAIXOS PAÍSES
Antuérpia
Bruxelas
Aix-La-Chapelle
WESTFÁLIA
Colônia
Cassel
HESSEN
Leipzig
Weimar
SAXÔNIA
Dresden
Gotha
TURÍNGIA
Frankfort
Renânia
Mogúncia
Luxemburgo
LAXNADO (B)
FRANCÔNIA
Carlsbad
Praga
Troppau
Metz
Strasburgo
Karlsruhe
Stuttgart
BADEN
WÜRTEMBERG
Munique
BAVIERA
ALSÁCIA
Calais
Lille
Cherburgo
Havre
Ruão
Brest
Paris
Nantes
Orleans
Tours
Dijon
FRANÇA
Zurique
Lucerna
Berna
SUÍÇA
Innsbruck
TIROL
ÁUSTRIA
Viena
Presburgo
Budapeste
HUNGR
Bordéus
Lião
Genebra
SABÓIA
PIEMONTE
Turim
Milão
LOMBARDIA
Verona
VENEZA
Veneza
Trieste
Laibach
Agram
Szegedin
Temesvá
TRANSILV
Coruña
Ferrol
Bayonne
Toulouse
Avinhão
Marselha
Toulon
Nice
Gênova
Parma
Modena
Bolonha
ESTADOS PONTIFÍCIAS
Ancona
Florença
TOSCANA
Roma
DALMÁCIA
Zara
Ragusa
Cetigne
Scutari
Durazo
Brindisi
Nápoles
Belgrado
IMP
Porto
PORTUGAL
Lisboa
Burgos
Salamanca
Madri
Toledo
Badajoz
Olivença
ESPANHA
Valência
Barcelona
Sevilha
Cádiz
Málaga
Granada
Gibraltar
BALEARES
Ajácio
CÓRSEGA
SARDENHA
Cagliari
DUAS SICÍLIAS
Palermo
Messina
Janina
Missolongui
Navarino
Túnis
MAR MEDITERRÂNEO
Mar Adriático
Confederação Germânica
0 100 200 300 400 500 km
Delgado de Carvalho - Therezinha de Castro - Carlos Goldenberg

A EUROPA
DO CONGRESSO DE VIENA — 1815

Tendo a grande coligação, formada contra Napoleão, conseguido vencê-lo, foi reunido em Viena o Congresso incumbido da liquidação imperial, isto é, da redistribuição dos territórios ocupados pelos franceses, fora da França. De fato, já havia sido decidida pelos aliados a fronteira imposta aos vencidos, nos tratados de Paris de 1814 e 1815.

Em Viena, os representantes dos Estados vencedores, ditos aliados, julgaram ter uma oportunidade única de remodelar o mapa da Europa de acordo com as ambições dos seus respectivos soberanos. Só um deles devia ser sacrificado por ter-se conservado fiel a Napoleão: o rei da Saxônia. De fato, mais de 50% de seus domínios, na bacia do Elba e de seus afluentes, foram-lhe retirados para serem entregues à Prússia.

Substituindo a Confederação do Reno, foi criada a Confederação Germânica, com sede em Francfort e sob a presidência da Áustria. Era uma organização imperial de pouca eficiência, que reuniu os numerosos soberanos alemães e na qual tinham parte também soberanos estrangeiros com possessões na Confederação, como o rei da Dinamarca e o rei dos Países Baixos. Fora dos limites da Confederação, soberanos alemães, por sua vez, possuíam territórios extensos que não faziam parte dela.

Entre os principais assuntos tratados em Viena, dois deram ensejo a lutas diplomáticas mais ásperas: a questão da Saxônia, desmembrada em parte, como foi dito, e a questão da Polônia. Para apoio às pretensões da Prússia â Saxônia, o czar exigiu a formação de um Reino da Polônia, do qual seria rei. Desapareceu, assim, mais uma vez, a Polônia, bem como o Grão-Ducado de Varsóvia, criado por Napoleão. Tomaram parte no desmembramento a Rússia, a Prússia e a Áustria. Foi apenas respeitada a cidade de Cracóvia, que se tornou república livre. A Rússia conservou o Grão-Ducado da Finlândia e a Bessarábia (anexada em 1812).

Uma nova monarquia era criada em favor do rei dos Países Baixos, aos quais foi incorporada a Bélgica. Também, acrescida de Gênova e da Saboia, era restaurada a monarquia sarda.

A Áustria, além da presidência da Confederação Germânica, obtinha da Itália o Reino Lombardo-Veneziano e restabelecia seus arquiduques nos tronos italianos da Toscana, de Parma e Módena. Adquiria a Dalmácia e a Galícia. Entre os mais bem aquinhoados, na Alemanha, destacava-se a Baviera, que recebia a Francônia e o Palatinado.

A Suécia perdia a Finlândia, mas se unia à Noruega, retirada da Dinamarca.

A Cracóvia foi transformada em cidade livre, enquanto Francfort, Bremen, Hamburgo e Lubeck já o eram antes do Congresso de Viena.

ZOLLVEREIN

Ao ser liquidada a situação política e econômica da Europa, criada pelas guerras napoleônicas, a Alemanha ficava dividida em mais de 30 Estados e algumas cidades livres. Várias eram as unidades alfandegárias cujos produtos importados, exportados ou em trânsito, eram de tal modo taxados que quase paralisavam o intercâmbio alemão.

A posição da Prússia, a monarquia territorialmente mais extensa, era crítica. Além da expansão comercial, esse reino tinha dois objetivos: impedir a Áustria de se integrar num sistema econômico alemão, ja que ela só poderia criar obstáculos â formação de um império que a Prússia ambicionava para si; e chegar por meio da união econômica à coesão nacional, sob sua hegemonia.

0 economista List foi um dos inspiradores da nova doutrina nacional alemã, embora desde 1818 tenha a Prússia abolido suas barreiras alfandegárias internas. A união alfandegária era para ela, no início, uma obra mais fiscal do que política, pacientemente elaborada pelo respeitável funcionalismo prussiano. A primeira parte da obra era facilitada pelo fato de alguns pequenos Estados se encontrarem encravados no território prussiano; assim, o Hesse Ducal (Darnstadt) e o Ducado de Anhalt entravam para o Zollverein, em 1828.

Neste mesmo ano de 1828, tros outras uniões aduaneiras eram levadas a efeito, umas separadas das outras. Para fazer frente justamente à associação prussiana, os Estados do Sul, liderados pela Baviera com o seu Palatinado e o Würtemberg, estabeleciam o seu Zollverein. Sentindo o perigo do isolamento, os Estados centrais, formados pela Saxônia, Turingia e Hesse Eleitoral, unem-se no chamado Handelsverein. Surgindo ainda, em 1828, o Steuerverein, união aduaneira constituída em torno do Hanover.

0 trabalho da Prússia consistiria, então, na política de união destes diferentes grupos econômicos, formados separadamente dentro da Alemanha.

A união aduaneira do Centro (Handelsverein) desapareceria com a aproximação entre a Prússia e a Saxônia (1831); seguiu-se a adesão de todo o Centro, possibilitando que, a 1º de janeiro de 1834, entrasse em vigor o Zollverein, ainda principiante. Em 1833 aderiam também a Baviera, Palatinado e Wurtemberg.

Em seguida, a Prússia resolve empregar a política do isolamento, criando dificuldades ao escoamento dos produtos de pequenos Estados que lhe faziam fronteira; consegue assim a adesão do Lippe, Brunswick e Luxemburgo ao Zollverein (1842). Após vários entendimentos, consegue a Prússia atrair os demais Estados formadores do Steuerverein; passavam assim a participar do Zollverein o Hanover e o Oldenburgo **(1854).**

No Norte, os Grão-Ducados do Mecklemburgo e o Sleswig-Holstein só entraram no Zollverein em 1867, depois da derrota da Áustria, que, por várias vezes, havia tentado entrar na União, mas que, finalmente, depois de Sadowa (1866), era expulsa da Comunidade Alemã. A Alsácia-Lorena seria integrada em **1872** após ter sido a França vencida pela Prússia. As cidades livres de Hamburgo e Bremen só iriam se decidir a participar do pacto bem mais tarde **(1888).**

Com as guerras austro-prussiana e franco-prussiana aparecia o sentido político da união econômica, sob o impulso de Bismarck. O Zollverein foi incontestàvelmente um fator capital na formação político-econômica da unidade alemã. Não pode, entretanto, ser esquecida a simpatia que os Estados sulistas de formação católica demonstraram sempre pela Áustria; procuraram estes conseguira entrada da Áustria no Zollverein, fato este sempre obstado pela Prússia, que contava com o apoio dos Estados do Norte de formação protestante.

O Zollverein, como regime de desenvolvimento econômico da Alemanha, foi o alicerce do Império e a condição da rápida e significativa industrialização da pátria de Bismarck.

INAMARCA
SUÉCIA
Konigsberg
Dantzig
PRÚSSIA
PRÚSSIA
OLSTEIN
867
Lubeck
Hamburgo
1888
MECKLEMBURGO
Stettin
BERLIM
1818
Posen
Hanover
Magdeburgo
BRUNSWICK
1842
ANHALT
1828
Leipzig
Dresden
Breslau
Gotha
URINGIA
SAXÔNIA
1834
AUSTRIA - HUNGRIA
BAVIERA
1828
1833
Munique
0 25 50 75 100 km
As datas sublinhadas indicam a época da entrada para o Zollverein.
As não sublinhadas a época da formação de uniões aduaneiras locais.
Pactos aduaneiros formadores da união econômica das Alemanhas de 1828 a 1888
Zollverband: Prússia-Hesse Ducal
Zollverein da Alemanha do Sul Baviera-Würtemberg
Steuerverein-Hanover-Oldenburgo Brunswick-Lippe
Schleswig-Holstein (anexada)-Mecklemburgo
Handelsverein da Alemanha Central Saxônia-Turíngia-Hesse Eleitoral
Outras adesões alemãs e Luxemburgo
Cidades hanseáticas e Francfort

FORMAÇÃO DA UNIDADE ALEMÃ E SUA EVOLUÇÃO

Os cinco mapas nos permitem seguir a formação do que foi a Alemanha num período de dois séculos, isto é, desde a obra política e territorial de Frederico II, até o estado em que a deixou a obra de Hitler.

0 drama alemão se desenrola, em sua totalidade, em torno da Prússia, elemento propulsor de maior intensidade política.

No primeiro mapa, o Eleitorado de Brandeburgo, ponto central na Europa, já se havia tornado reino desde 1 700 e adquirido terras austríacas, por meio de guerras, e terras polonesas, através de partilhas (Silésia, Bromberg, Dantzig). Posen foi anexada depois da morte de Frederico II.

No segundo mapa, a Prússia, desmembrada por Napoleão (1806), é restaurada, recebendo em Viena (1815) substanciais compensações no Reno. 0 trabalho de absorção de terras alemãs pela Prússia continua depois de Sadowa.

0 terceiro mapa representa a obra de Bismarck. Vencidas a Dinamarca, a Áustria e a França, ergue-se o Império Alemão (o II Reich), onde ainda existem pequenas monarquias alemãs: quatro reinos, onze grão-ducados, sete principados e três cidades livres (Bremen, Hamburgo e Lubeck) e a Nova Terra do Império (Alsácia-Lorena). É o apogeu de uma situação que durou meio século (1871-1914-1919).

0 quarto mapa indica as perdas alemãs estipuladas no Tratado de Versalhes. A Dinamarca recusou-se a recuperar o território perdido em 1865 em sua totalidade. A Posnânia passou para a Polônia, e a Alsácia-Lorena para a França. Foi, porém, criado o Corredor de Dantzig, que separava a Prússia Oriental da Alemanha Central. Alguns plebiscitos devolveram certos territórios (Alta Silésia, Allenstein, Sarre). A desmilitarização foi outro dispositivo de Versalhes, para isolar a zona do Reno.

0 quinto mapa representa a situação atual das Alemanhas (Oriental e Ocidental). Em seguida ao conflito de 1939-45, o país havia sido dividido em 4 zonas de ocupação, hoje evacuadas, mas que subsistem em Berlim.

A nova fronteira é marcada pela linha Oder-Neisse, ficando a Silésia e a Pomerânia sob a administração polonesa, como é também o caso da Prússia (Oriental). O mapa indica em duas cores a nova Polônia, uma vez que a linha Oder-Neisse foi dada pelo artigo X do acordo de Potsdam (2 de agosto de 1945), como provisória; solução definitiva será dada pela Conferência da Paz que decidirá sobre a questão de limites e o destino das Alemanhas.

NOTA: A solução do problema da unificação da Alemanha foi prevista na Conferência de Genebra de 14 de maio de 1959. Diz o acordo: "O tratado de paz deverá ser negociado livremente e assinado pelo governo da Alemanha unificada." Antes desta unificação, entretanto, foi assinado o tratado definitivo que resolve a questão de limites entre a Alemanha e a Polônia.

As relações germano-polonesas foram normalizadas pelo tratado de 7 de dezembro de 1970. em virtude do qual a Alemanha Ocidental reconhece como permanente e inviolável o limite ocidental da Polônia definido pela Conferência de Potsdam, a 2 de agosto de 1945, isto é, a linha dita Oder-Neisse.

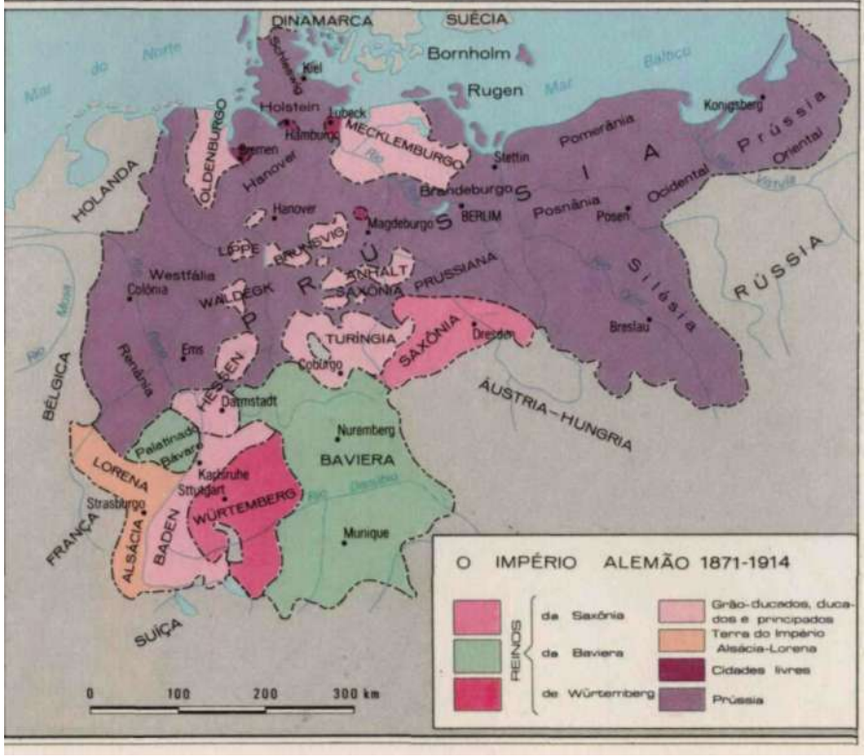

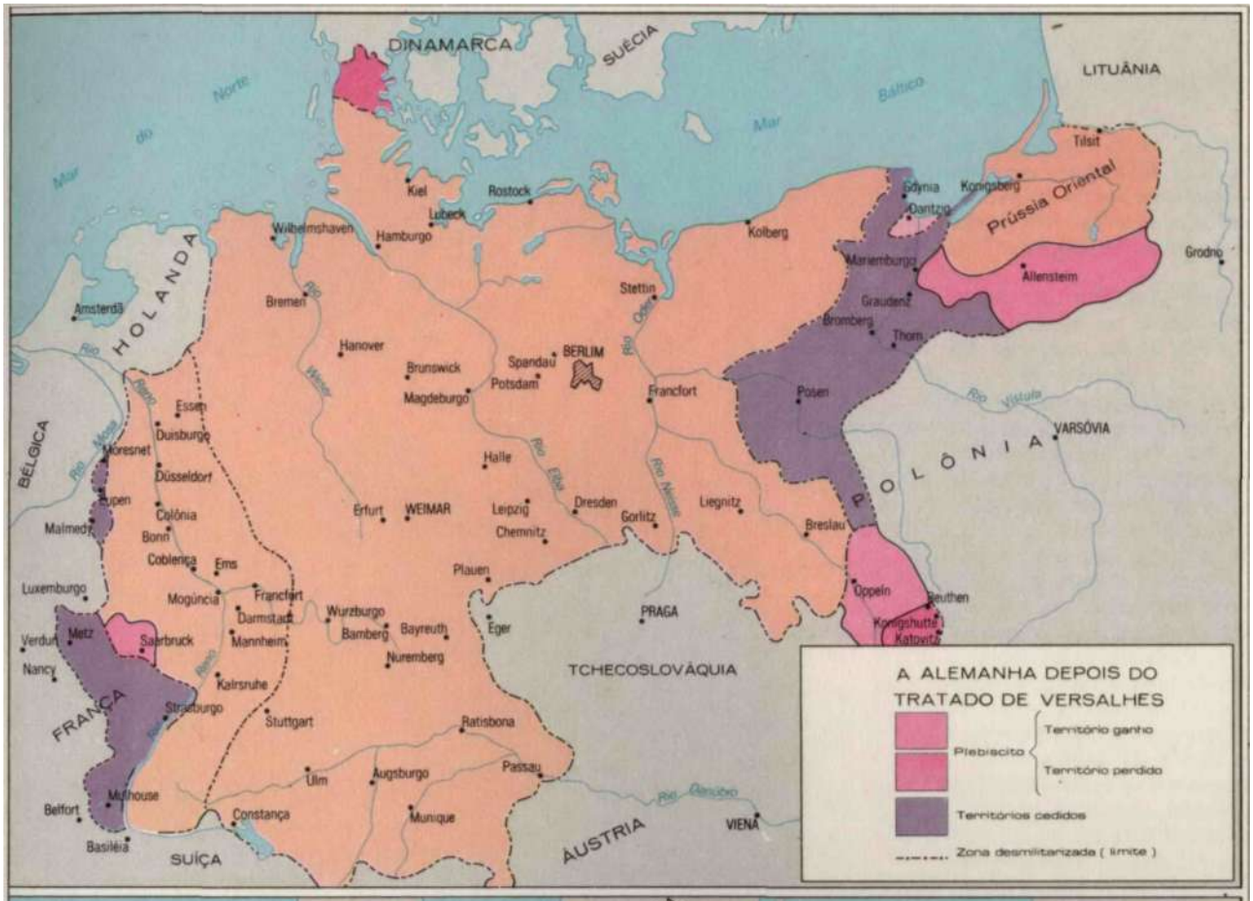
DINAMARCA
SUÉCIA
LITUÂNIA
Mar do Norte
Mar Báltico
Tilsit
Kiel
Rostock
Lubeck
Hamburgo
Wilhelmshaven
Gdynia
Konigsberg
Dantzig
Prússia Oriental
Kolberg
Grodno
Marienburgo
Allensteim
Graudenz
Bromberg
Thorn
Stettin
Bremen
Amsterdã
HOLANDA
Hanover
Brunswick
Spandau
BERLIM
Potsdam
Magdeburgo
Francfort
Posen
Rio Vístula
VARSÓVIA
POLÔNIA
Essen
Duisburgo
Moresnet
Düsseldorf
BÉLGICA
Eupen
Colônia
Malmedy
Bonn
Halle
Erfurt
WEIMAR
Leipzig
Dresden
Gorlitz
Liegnitz
Breslau
Chemnitz
Coblença
Ems
Luxemburgo
Mogúncia
Francfort
Darmstadt
Wurzburgo
Plauen
Oppeln
Beuthen
Konigshutte
Katovitz
Verdun
Metz
Saarbruck
Mannheim
Bamberg
Bayreuth
Eger
PRAGA
Nancy
Nuremberg
Kairsruhe
TCHECOSLOVÁQUIA
FRANÇA
Strasburgo
Stuttgart
Ratisbona
Ulm
Augsburgo
Passau
Mulhouse
Belfort
Constança
Munique
Rio Danúbio
ÁUSTRIA
VIENA
Basiléia
SUÍÇA
A ALEMANHA DEPOIS DO TRATADO DE VERSALHES
Plebiscito
Território ganho
Território perdido
Territórios cedidos
Zona desmilitarizada (limite)

SUÉCIA
DINAMARCA
Bornholm
Rugen
Tilsit (Sovietsk)
PRÚSSIA
Flensburgo
Schleswig-Holstein
Kiel
Stralsund
Rostock
Lubeck
Wilhelmshaven
Hamburgo
Gdynia
Konisgberg
Dantzig (Gdansk)
Marienburgo
Pomerânia polonesa
Administração polonesa
Grodno
Mecklemburgo
Stettin (Szczecin)
Administração
Bremen
Amsterdã
HOLANDA
Baixa Saxônia
Thorn (Torun)
Bromberg (Bydgoscz)
Hanover
Osnabruck
Brunswick
Spandau
BERLIM
Posnânia
Gnasen
Brest
Munster
Bielefeld
Westfália
Potsdam
Brandeburgo
Posen (Poznan)
VARSÓVIA
Magdeburgo
Kalish
Lodz
POLÔNIA
Antuérpia
Essen
Renânia
Duisburgo
Maestricht
Düsseldorf
Liége
Colônia
Cassel
Anhalt
Halle
Namur
Eupen
Leipzig
Liegnitz
Erfurt
WEIMAR
Saxônia
Gorlitz
Silésia
Malmedy
BONN
Hessen
Dresden
Breslau (Wroclaw)
Lublin
Coblença
Ems
Turíngia
Chemnitz
Oppeln (Opole)
Renânia
Francfort
Plauen
Mogúncia
Darmstadt
Beuthen
LUXEMBURGO
Wurzburgo
Katovitz
Cracóvia (Krakow)
Mannheim
Palatinado
Bayreuth
Eger
PRAGA
Sedan
Saarbruck
Heidelberg
Metz
Nuremberg
TCHECOSLOVÁQUIA
Karlsruhe
Baviera
Nancy
Baden Würtemberg
Ratisbona
Strasburgo
Stuttgart
Passau
Friburgo
Ulm
Augsburgo
Mulhouse
Munique
ÁUSTRIA
VIENA
Basiléia
0 100 200 300km
AS ALEMANHAS EM 1967
Alemanha Ocidental
Alemanha Oriental
A - Zona Americana
B - Zona Britânica
F - Zona Francesa
S - Zona Soviética
Delgado de Carvalho - Therezinha de Castro - Carlos Goldenberg

FORMAÇÃO TERRITORIAL DA ITÁLIA

0 Congresso de Viena havia restaurado as pequenas monarquias que ocupavam a península antes das conquistas francesas e da formação do Reino da Itália, criado por Napoleão. Foram, pois, restabelecidos os seguintes Estados:

1. O Reino das Duas Sicílias, com sua capital em Nápoles, voltando para lá os reis Bourbon, para substituírem o Rei Murat, cunhado de Napoleão.

2. Os Estados da Igreja, restituídos à Santa Sé, recuperaram o território romano, a Úmbria, Ancona e Ravena até o rio Pó. O Estado pontificai foi integralmente reconstituído, reservando à Áustria o direito de estabelecer guarnições nas legaçôes de Ferrara e Ravena.

3. Os Ducados de Módena, Parma e Lucca e o Grão-Ducado de Toscana voltaram a ser governados por príncipes austríacos.

4. A Lombárdia e a Venócia caíram novamente sob o domínio dos Habsburgo, formando o Reino Lombardo-Vôneto, limitado pelo Pó e pelo Tecino.

5. 0 Reino da Sardenha restaurado foi acrescido de Gênova, de Nice e da Saboia.

A atuação da administração napoleônica havia esboçado uma parcial unificação da Itália, que, apesar de sua pouca duração, havia despertado nos povos da Península um sentimento de nacionalismo e de limitação que visava á unidade italiana, sob um dos imperantes, Papa ou rei, e contra o domínio da Áustria. As tentativas de revoluções nacionais em 1821, 1830 e 1848 não foram bem sucedidas. Foi necessário ao rei da Sardenha (ou Piemonte) o auxílio da França de Napoleão III, para a parcial expulsão dos austríacos. Anexou então à Sardenha a Lombárdia, conquistada em 1859 pelos franco-sardos.

Tirando partido do apoio francês, o governo de Turim procedeu, em 1860, a uma série de anexações, mais ou menos pacíficas, dos ducados, dos Estados da Igreja (exceto Roma) e dos territórios napolitano-sicilianos. O mapa indica as datas das fases sucessivas de expansão piemontesa pelas terras da Península.

Uma aliança com a Prússia bismarckiana, em 1866, permitiu que nova guerra, apesar de perdida, conduzisse à anexação também da Venécia ao novo Reino da Itália, fundado em 1861, com capital em Florença.

Os territórios perdidos (Saboia, Nice, Ístria) e o adquirido (Trentino) podem ser observados.

0 encarte que representa a "coroa" de cidades que se acham ao redor do maciço alpino permite observar os principais passos que tiveram importância histórica no passado e hoje continuam a determinar posições estratégicas e facilidades comerciais.

A última questão territorial que surgiu após a última guerra mundial foi a da ocupação da ístria. Finalmente em Londres, a 25 de outubro de 1954, foi restituída à Itália a zona de Trieste, conservando a Iugoslávia o resto da Península. (Veja mapa p. 150.)

A coroa de cidades ao redor dos Alpes
Principais passos históricos
Roteiros
ALEMANHA
ÁUSTRIA
IUGOSLÁVIA
FRANÇA
Munique
Lins
Viena
Basiléia
Zurique
Dijon
Berna
Arlberg
Semmering
São Gotardo
Brenner
Graz
Genebra
Grande S. Bernardo
Simplon
Maloia
Tárvis
Lião
Agram
Adelsberg
Pequeno S. Bernardo
Cenisio
Milão
Peschiera
Verona
Veneza
Trieste
Mântua
Legnano
Gênova
Tenda
Nice
Marselha
Mar Adriático
Mar Ligure
0 50 100 150 km
1919 - 1946
Udine
Gorizia
Laibach
Trieste
ISTRIA
Fiume
1924
Veglia
Pola
Cherso
Ancona
Macerata
Ascoli
Pescara
Aquila
Chieti
1860
(outubro)
Foggia
Ponteconvo
Gaeta
Capua
Caserta
Benevento
Nápoles
Nola
Ischia
Capri
Salerno
Potenza
Bari
Brindisi
Tarento
Policastro
SICÍLIAS
DUAS
DAS
REINO
Cosenza
Crotone
Nicoterra
Palermo
Messina
Réggio
Caltamissetta
1860
Catânia
Girgenti
Siracusa
Mar Jônio
0 30 60 90 120 km
A ITÁLIA EM 1967
(Divisão em regiões oriundas dos antigos Estados)
Trentino
Trento
Friul
Udine
Trieste
Brescia
Piemonte
Turim
Milão
Lombardia
Venécia
Pádua
Verona
Veneza
Alexandria
Parma
Emília
Módena
Ravena
Ligúria
Gênova
Lucca
Pisa
Livorno
Florença
S. MARINO
Ancona
Marcas
Toscana
Umbria
Perugia
Spoleto
Ascoli
Pescara
ROMA
Abruzzo e Molise
Lácio
Foggia
Gaeta
Benevento
Campania
Nápoles
Bari
Apúlia
Tarento
Brindisi
Brasilicata
Sassari
Sardenha
Cagliari
Cosenza
Calábria
Trapani
Palermo
Messina
Sicília
Catânia
Siracusa
Mar Tirreno
Mar Adriático
0 100 200 300 km

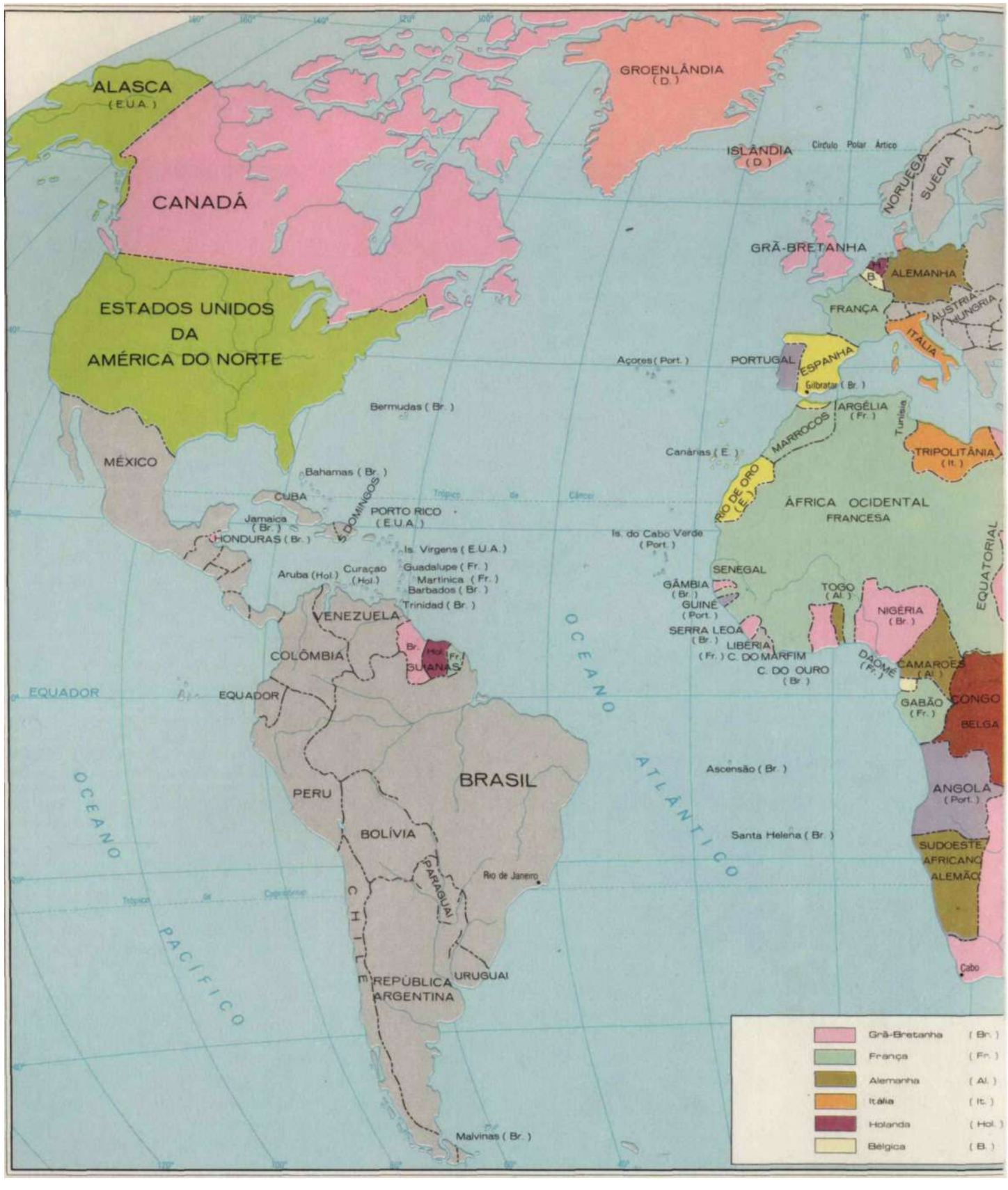

COLONIZAÇÃO E MODERNO IMPERIALISMO

Os primeiros povos europeus, cuja expansão ocupou a História Moderna, foram os ibéricos e os batavos. Surgiram em seguida os franceses e os ingleses e, por fim, no século XIX apareceram tardiamente os alemães e os italianos. Enquanto se processavam estas atividades extra-européias, cresciam, na Ásia, a Rússia e mais tarde o Japão.

A fase de expansão iniciada do século XIV ao XVII teve por objetivo o colonialismo puro, isto é, a aquisição de pontos afastados, nos quais os holandeses, portugueses e espanhóis pudessem abastecer-se de mercadorias necessárias ao estágio de civilização em que se achavam. Do Oriente, principalmente, vinham especiarias, drogas e madeiras finas. Abandonados os roteiros continentais, que desde tempos antigos eram caminho para a China, índias e Oriente, passaram então os mares a serem trafegados pelos marinheiros peninsulares e holandeses.

0 século XVIII apresenta-se como uma fase de transição, em que passam a salientar-se os novos concorrentes. Fica ainda a política adstrita ao sistema do monopólio. No século XIX, entretanto, aparece, em vez de simples colonialismo, o que se chamou de imperialismo. As metrópoles, depois das guerras napoleônicas e da Revolução Industrial, passaram a visar à expansão econômica e militar. Necessitavam ainda de postos de abastecimento em

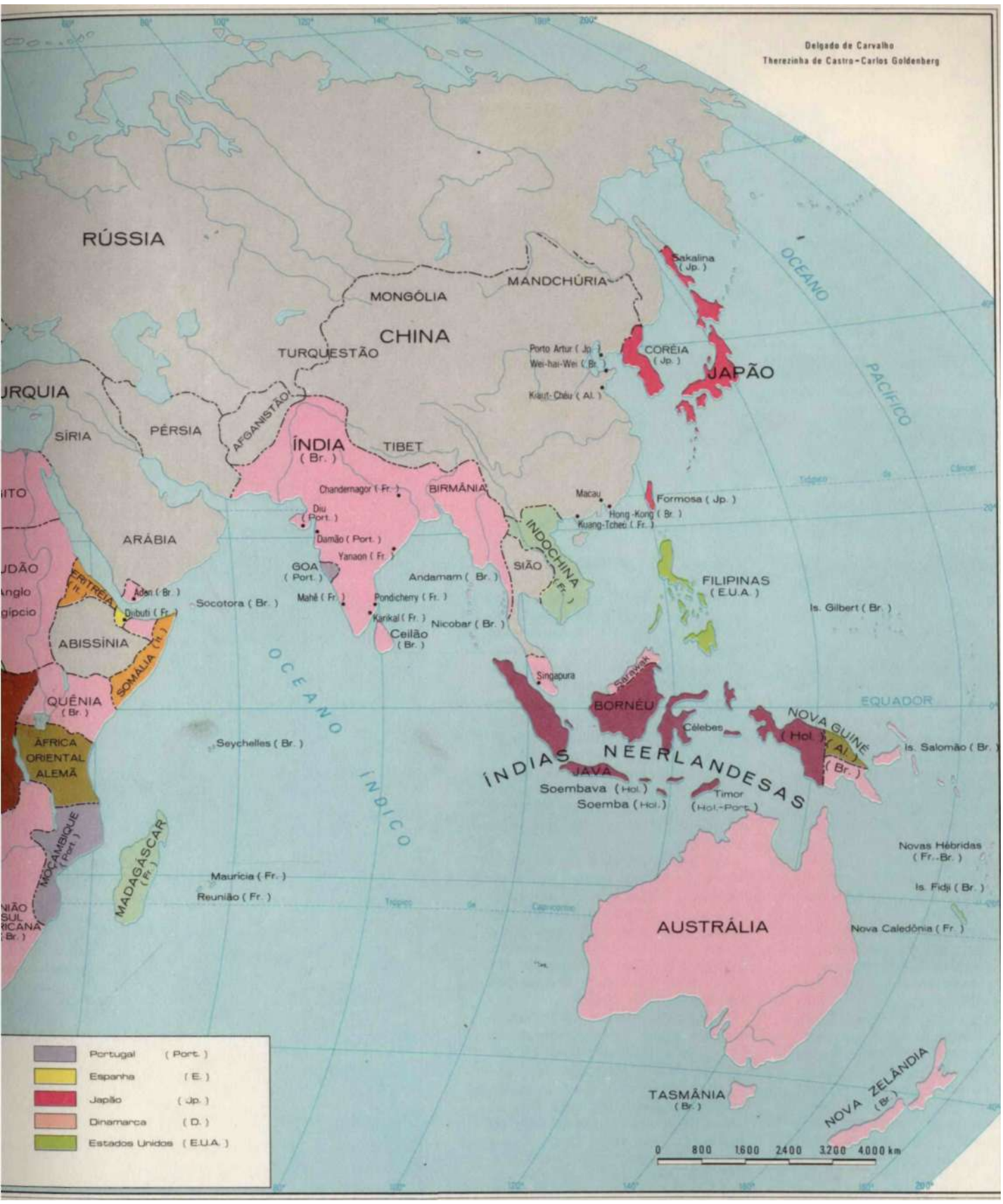

matérias-primas; requeriam mercados para suas indústrias em progresso; precisavam de portos em todos os roteiros marítimos para as suas frotas mercantes e militares, e procuravam, por fim, colocação para os seus capitais e por vezes, também, para seus colonos nacionais.

Foi assim que, dotados de considerável força de expansão, os ingleses tiveram a oportunidade de encontrar ainda territórios de fácil ocupação em zonas temperadas: o Canadá, a África do Sul, a Austrália, sem prejuízo de suas aquisições nas regiões tropicais e equatoriais. A expansão francesa efetuou-se em zonas menos favoráveis e, a não ser na Argélia, só adquiriu terras na Indochina e em regiões tropicais e equatoriais.

O exemplo dos franceses e ingleses seduziu a Alemanha, que apesar da oposição inicial de Bismarck, conseguiu alguns pontos na África e Oceania. A Itália, outra retardatária, procurou iniciar um império pela África. Dos antigos colonizadores, ficaram com suas possessões até a Segunda Guerra apenas a Holanda e Portugal. A Espanha, em 1914, já havia perdido tudo, com exceção de Rio do Ouro, na África. Por sua vez, a Rússia havia progredido no Turquestão e na Ásia Central, e o Japão, no Extremo Oriente.

A INGLATERRA MEDIEVAL E A MODERNA EXPANSÃO BRITÂNICA

A apresentação sinótica da Inglaterra Medieval permite seguir os estágios mais característicos de sua história, desde a invasão dos anglo-saxõesaté aconquista normanda. A história anterior já foi traçada nos mapas do Império Romano e da Europa Medieval. Um esboço dos domínios do Rei Canuto da Noruega e Dinamarca revela como os nórdicos haviam reduzido o mar do Norte a um lago norueguês.

No primeiro mapa figuram as sete monarquias da chamada Heptarquia. Convém localizá-la sem esquecer, todavia, que nunca coexistiram. No segundo mapa, é indicado o Danelaw, território reconhecido aos dinamarqueses pelo Tratado de Wedmore (878). Estão sublinhadas as chamadas "Cinco Cidades", feudos nórdicos, cujas funções os historiadores não conhecem com exatidão. (Veja Breasted, Huth, *Hardinq-European History Atlas.* p. XXXV.)

Dois mapas da Inglaterra Medieval na época da conquista de 1066 e depois dela permitem interpretar o aspecto que tomou, na ilha, o feudalismo: marcas e palatinados. A maior parte do território se acha administrada pelos xerifes do rei.

O encarte relativo à Irlanda indica apenas a situação geográfica atual da República Irlandesa na ilha e seu contato com o território britânico de Ulster.

0 mapa do Império Britânico no seu apogeu, em 1914, reproduz, em projeção de Mercator, a "linha vermelha" que ligava todas as possessões britânicas da época. As aquisições resultantes do Tratado de Versalhes (1919) foram principalmente "mandatos".

A índia é estudada em dois encartes; no primeiro, em suas linhas gerais, na data da vitória de Robert Clive, em Plassey (1757), e, no segundo, cem anos mais tarde, quando se deu a Revolta dos Cipaios, cujos episódios mais dramáticos ocorreram em Cawnpore e Lucknow. 0 Império das Índias foi proclamado em 1876 e a independência data de 1949, continuando, porém, a índia república democrática soberana a ser membro da Comunidade, que aceita a rainha como símbolo de "livre associação" (Acordo de 17 de maio de 1949). A sua Constituição entrou em vigor em 1950.

0 objetivo principal do mapa da África do Sul no século XIX é de localizar as duas repúblicas bôeres de Orange e Transvaal, indicando as diretrizes de penetração britânica e holandesa. Majuba Hill, Ladysmith e Mafeking marcam os episódios das lutas terminadas pelo Tratado de Vereeniging, em 1902.

0 mapa da colonização da Austrália relata a história da penetração da ilha-continente, cujas costas meridionais foram ocupadas em primeiro lugar. Ainda hoje apresenta-se deserto o interior, pois 77% da população residem nos Estados do Suleste da Federação. Camberra é a nova capital, inaugurada em 1927.

A Primeira Guerra Mundial não parece ter destruído a preeminência naval e econômica do Império Britânico. A Segunda Guerra, porém, modificou a situação, afrouxando os laços com suas possessões ultramarinas.

O Império passou a ser Comunidade das Nações Britânicas, constituída de nações associadas, de federações, protetorados e mandatos. É uma associação sem poder centralizado, com voz comum para todos os seus membros, o que, na expressão de Hartley Gratton, "muito contribui para desnortear e tornar misteriosa esta entidade aos olhos do mundo exterior".

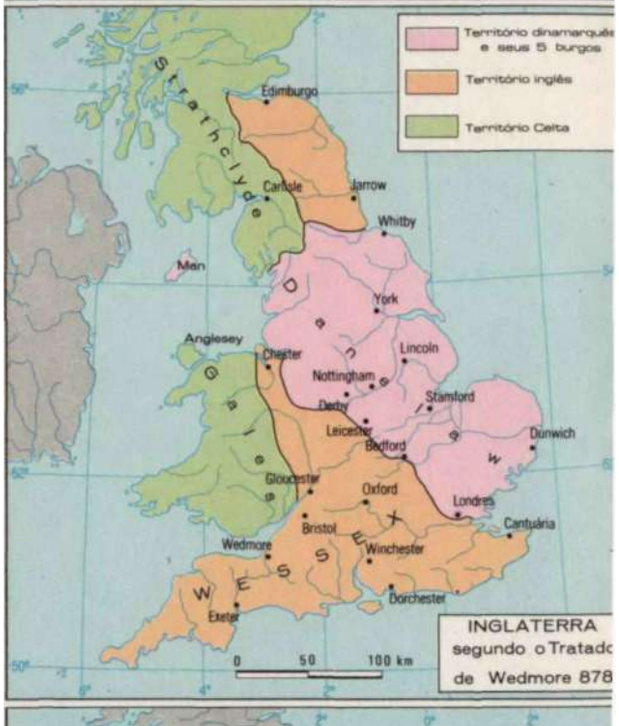

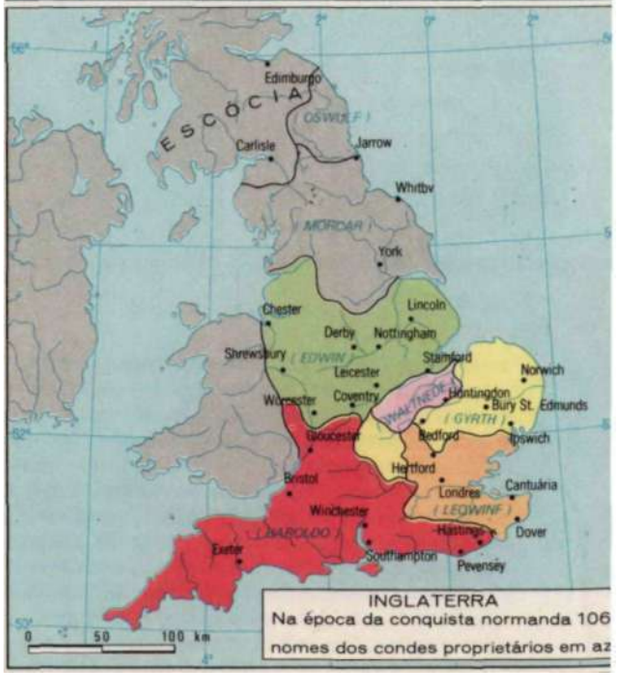

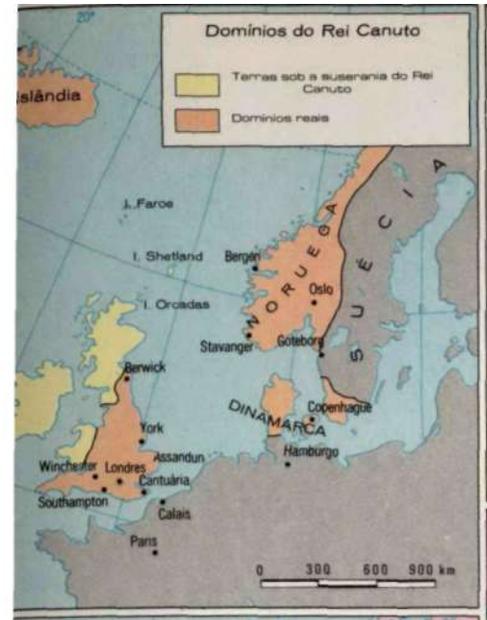

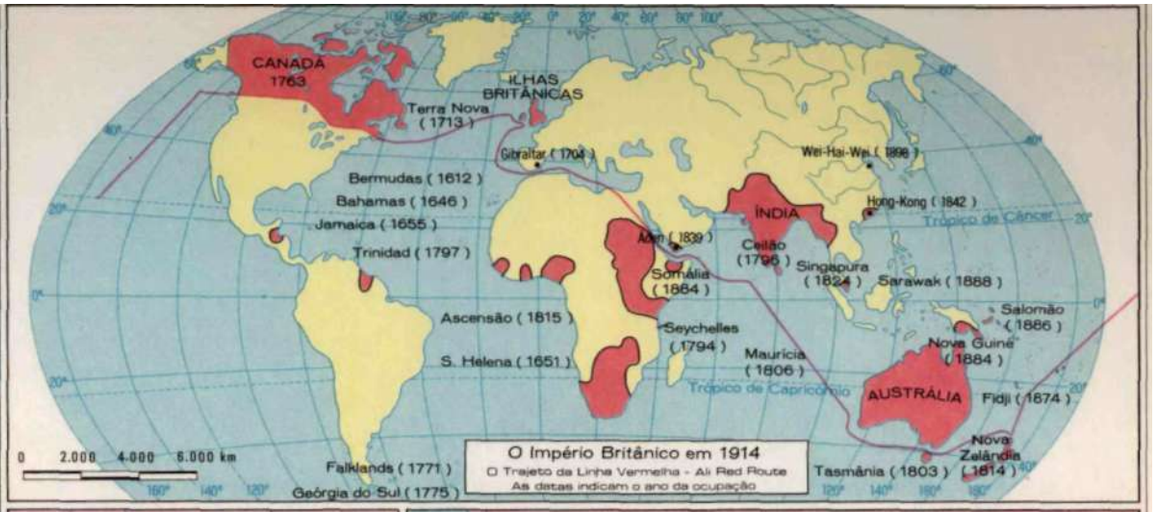

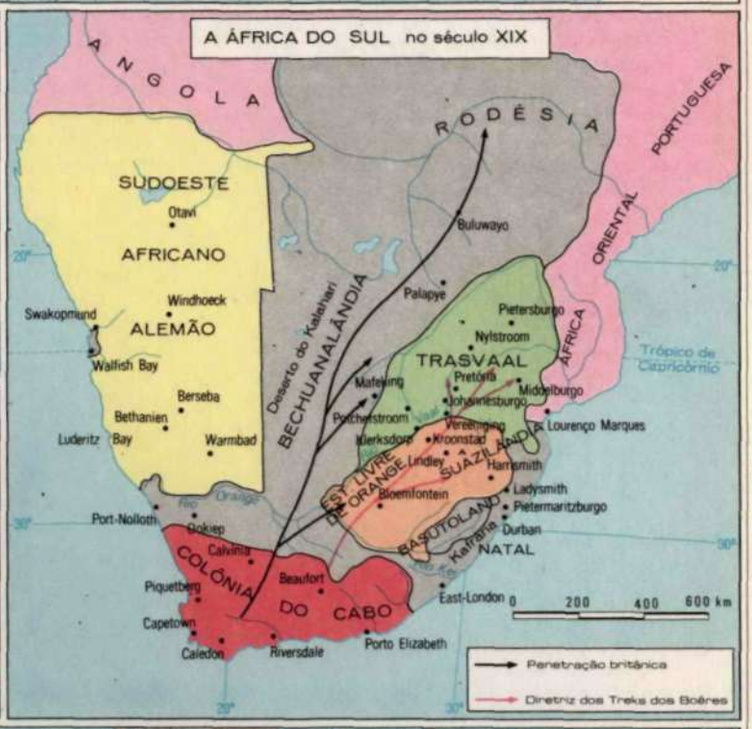

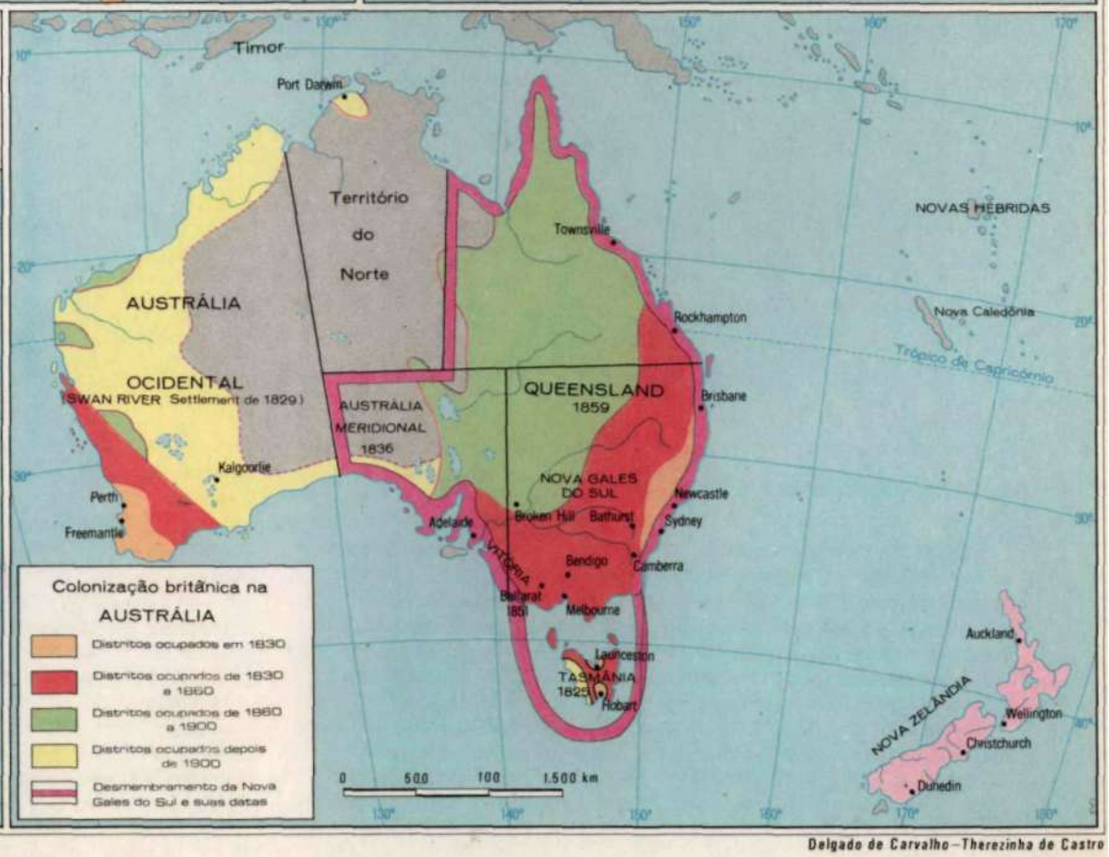

Delgado de Carvalho—Therezinha de Castro

ESTADOS BALCÂNICOS NO SÉCULO XX

Quando os turcos otomanos conseguiram em meados do século XIV atravessar o estreito de Dardanelos, encontraram na Península Balcânica o Reino Sérvio, como potência dominadora, o Império do Oriente e a Bulgária. Na batalha de Kossovo (1389) os turcos conseguiram vencer os sérvios e, no fim desse século, já haviam conquistado a Península até o Danúbio, excluindo-se Constantinopla, cuja queda só se deu em 1453.

O Império Otomano aí estabelecido pelos turcos atingiu no século XVI sua extensão máxima: do Adriático ao mar Negro, dos Cárpatos ao Egeu. Derrotados em Lepanto, por venezianos e espanhóis, não puderam os otomanos chegar à Península Itálica, onde pretenderam apossar-se de Otranto. Cumpre destacar, também, que o Principado do Montenegro jamais foi incorporado ao grande Império.

O século XVIII marca a derrocada do Império Otomano. Inicialmente vemos a Áustria anexando a seus domínios toda a Hungria; depois a Rússia, apossando-se de vasto trecho do mar Negro e, em 1812, acabando por anexar toda a Bessarábia. As nacionalidades começam também a se manifestar: primeiro foi a Sérvia, depois a Romênia (com a unificação da Moldávia, Valáquiá e Dobrudja), depois a Grécia e finalmente a Bulgária.

O Mapa de 1914 mostra o recuo do Império Otomano, adstrito a pequeno território na Península, que, por sua vez, se encontra dividida em cinco países. A Albânia havia surgido como estado-tampão, em virtude da oposição da Áustria e Itália à chegada da Sérvia ao Adriático.

Em 1959, a feição política dos Bálcãs também vai apresentar

profundas modificações. A Bulgária, tendo em 1914 entrado na guerra ao lado da Alemanha, perdeu para a Grécia (Tratado de Neuilly, 1919) sua posição no mar Egeu, recuperando em 1937, ao começar a cooperar com os poderes germânicos, o Sul da Dobrudja. (Veja mapa p. 110.)

A Romênia lutou na Primeira Guerra Mundial com os aliados e seu território foi acrescido da Bessarábia, Transilvânia, Banato de Temesvar e Bukovina. No mapa de 1967 já se nota a Romênia, que na Segunda Guerra lutou ao lado do Eixo, sem a Bessarábia, reconquistada pela Rússia, em 1941. A Iugoslávia, que aparece no mapa de 1967, teve como núcleo geistórico a Sérvia, depois transformada em Reino dos Sérvios, Croatas e Eslovenos.

Foi em redor deste núcleo que se formou a Unidade Iugoslava em 1918, como na Península Itálica se havia formado, no século XIX, a Unidade Italiana em torno do Piemonte e, na Europa Central, a Unidade Alemã apoiada na Prússia.

0 encarte nos dá uma visão mais detalhada da atual Turquia européia, que ainda detém os estreitos de Dardanelos e Bósforo.

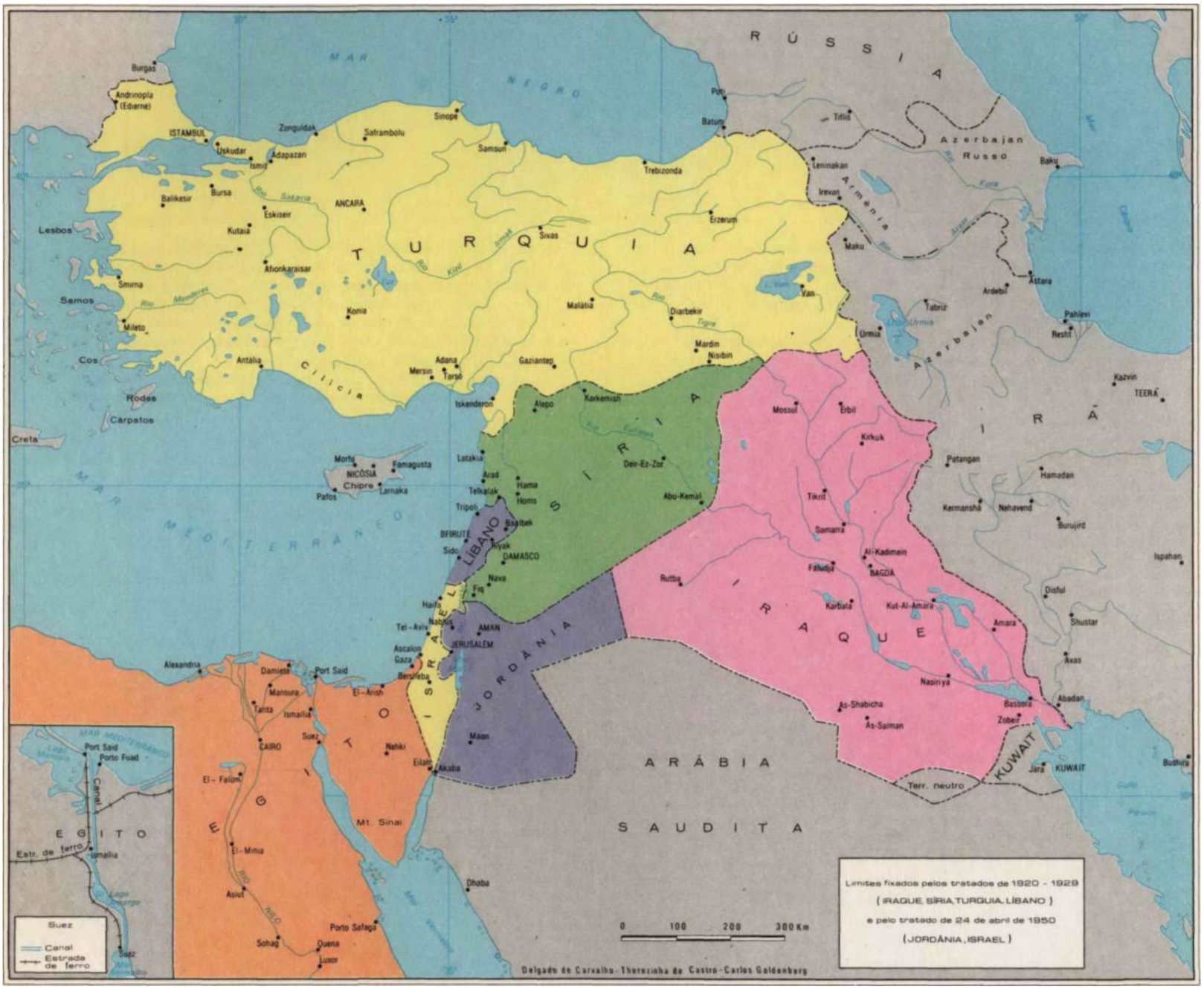

ORIENTE MÉDIO

O final da Primeira Guerra Mundial marcou o esfacelamento do Império Otomano. Passaram então a vigorar sistemas de mandatos, protetorados e de esferas de influência, estabelecidos na conferência de San Remo, em 1920. Foi principalmente o Oriente Médio ali discutido, ficando as suas divisões políticas mais ou menos respeitadas, embora atribuídas às potências mandatárias — França e Inglaterra.

A sede do novo governo da Turquia passou a ser Ancara. Abandonavam os turcos, aos aliados, suas possessões no Oriente Médio. A Síria e o Líbano foram mandatos concedidos à França pela Liga das Nações. O Iraque, a Transjordânia e a Palestina couberam ao mandato britânico.

Esta situação do Oriente Médio manteve-se, durante alguns anos, no periodo de entreguerras. A primeira alteração foi o reconhecimento da independência do Iraque, em 1927, sendo o pais admitido na Liga das Nações em 1932.

Foi, porém, depois da Segunda Guerra Mundial que se deram as maiores alterações no Oriente Médio. A agitação que se produziu na Síria durante o conflito comprometeu o mandato francês, que vigorou até 1941.

No ano de 1945 foi criada a Liga Árabe, cuja iniciativa coube ao Egito (Protocolo de Alexandria — Convênio do Cairo). Hoje, dela fazem parte o Iraque, a Síria, o Líbano, a Jordânia, a Arábia, o Iêmen, a Líbia e o Sudão.

Em 1944 tornou-se independente o Líbano; a Transjordânia, em 1946, sendo admitida na ONU em 1955.

Israel foi proclamado república em 1948, e membro da ONU no ano seguinte. Encontra-se entre Estados árabes que consideram sua posição geográfica e política um obstáculo à unificação do mundo árabe muçulmano, visado pela liga de 1945. Esta política de integração é hoje tentada pelo Egito, que já a conseguiu, em parte, com a República Árabe Unida (Egito e Síria).

Os limites traçados no mapa correspondem ao que foi fixado em abril de 1950, depois da Transjordânia se ter transformado em Jordânia, obtido uma parte da antiga Palestina (Cisjordãnia) e ocupado um setor de Jerusalém.

A EUROPA NA SEGUNDA PARTE DO SÉCULO XIX

O mapa fixa graficamente a situação da Europa resultante dos tratados de 1815, que perdurou até a Primeira Guerra Mundial, com um certo número de modificações territoriais. Foi um período de relativa estabilidade, no qual só se efetuaram alterações resultantes de conflitos armados nos Bálcãs, na Península Itálica, na Alsácia-Lorena e nos ducados do Elba (Schleswig-Holstein). Nos demais setores, as mudanças foram pacificas, como a separação completa da Suécia e da Noruega e a da Bélgica e dos Países Baixos, à anexação da Bósnia-Herzegovina ao Império Austro--Húngaro.

0 mapa dos Bálcãs oferece a distribuição territorial que vigorava em 1912, isto é, antes das guerras balcânicas.

No princípio do século XIX, o Império Otomano ainda ocupa na Europa Sul-Oriental uma posição estratégica da maior importância, pois não somente domina os estreitos que levam ao mar Negro, mas também as ilhas do Egeu, a entrada do Adriático, Creta, Chipre, Suez e, de um modo geral, o mundo muçulmano do Oriente Médio.

A Península Itálica já se acha, na segunda parte do século, quase totalmente unificada; em 1866 o Reino da Itália adquire a Venécia e apodera-se, em 1870, de Roma, para onde transfere a sua capital, temporariamente fixada em Florença. No Extremo Norte da Península restam para ser anexadas as províncias irredentas com Trento e Bolzano.

O que ressalta, pois, mais claramente do século XIX é a anulação da obra diplomática de Viena. As uniões então forjadas se dissolvem (Suécia-Noruega; Bélgica-Holanda) e os esfacelamentos mantidos â força se integram à custa da Confederação Germânica (Itália, Alemanha). A Europa é abalada pelos conflitos deflagrados pelo Princípio das Nacionalidades formadores de novas nações. Nos Bálcãs esses movimentos recebem apenas a aprovação formal do Congresso de Berlim de 1878, data em que Chipre passou a ser cedida administrativamente â Grã-Bretanha.

A EUROPA DE ENTREGUERRAS (1919-1939)

Durante a trégua de vinte anos que ocorreu entre a Primeira e a Segunda Guerra Mundial, a Europa conheceu, sob o ponto de vista geográfico, um período relativamente estável. A não ser os territórios submetidos a plebiscito (Sarre, Schleswig-Holstein, Alta Silésia, Prússia Oriental, o Burgenland),deram-se algumas anexações imprevistas nos tratados (Fiúme, Vilna) e por fim as incorporações hitlerianas (Áustria, sudetos).

As principais modificações efetuadas pelos tratados de paz foram as seguintes:

O Tratado de Versalhes restituiu â França a Alsácia-Lorena, que" lhe tinha sido retirada pelo Tratado de Francfort de 1871. 0 Schleswig-Holstein devolvido à Dinamarca não foi aceito em sua totalidade: a Dinamarca só quis ficar com o Schleswig do Norte por meio de plebiscito; o do Sul possufa alemães e iria lhe trazer muitas dificuldades. A Polônia, tantas vezes desmembrada, foi reconstituída, ficando, porém, o chamado Corredor de Dantzig entre terras prussianas. A cidade de Dantzig, por sua vez, ficou sendo cidade livre, sob o controle da Liga das Nações.

O Tratado de Saint-Germain reduziu a Áustria a seus elementos germânicos, entregando à Itália o Trentino e a Ístria; à Iugoslávia (então chamado Reino dos Sérvios, Croatas e Eslovenos) eram cedidas a Eslovênia e a Dalmácia, a Croácia e a Bósnia-Herzegovina. A Polônia recebeu a Galícia de volta e a Romênia adquiriu a Bucovina. Ficava a Áustria reduzida a 83.850 km^2 e formava-se, â custa de seus domínios tchecos, um novo Estado, a Tchecoslováquia.

O Tratado de Neuilly impunha â Bulgária a restituição a seus vizinhos de todos os territórios de etnia não-búlgara, a saber: o Sul da Dobrudja à Romênia; a Trácia, de Cavala, à Grécia; o Sudeste da Macedônia à Iugoslávia. O Tratado tornava o Danúbio rio internacional.

O Tratado de Trianon reduziu a Hungria a um terço de sua superfície de 1914. Cedia a Croácia, a Eslováquia e a Rutênia à Tchecoslováquia e a Transilvânia à Romênia. Era dividido o Banato de Temesvar.

0 Tratado de Sèvres, imposto à Turquia, não foi aceito pelo governo de Ancara e, em 1925, foi assinado o Tratado de Lausanne. As perdas turcas eram todas em setores asiáticos (Arábia, Mesopotâmia, Palestina, ilhas do Egeu).

Estes tratados, assinados todos em subúrbios de Paris, confirmavam apenas, a maior parte das vezes, situações criadas durante o conflito. Nenhum foi recebido sem resistência pelos signatários vencidos e deles resultou, em parte, a Segunda Guerra Mundial.

Um mapa de 1960, isto é, um mapa geográfico da atualidade, traça forçosamente limites na Europa Central que ainda não foram definitivamente fixados. Semelhante mapa, de fato, não seria muito diferente do mapa de 1939 ai representado, visto que as modificações mais importantes se deram apenas em territórios da Europa Oriental (absorção da Estônia, da Letônia, da Lituânia, de Viborg, da Bukovina, da Rússia Branca, até Brest Litovsk, e da Bessarábia pela Rússia). Todas essas alterações, aliás, são registradas nos mapas regionais que seguem.

NORUEGA
SUÉCIA
FINLÂNDIA
ESTÔNIA
LETÔNIA
LITUÂNIA
DINAMARCA
ALEMANHA
POLÔNIA
THECOSLOVÁQUIA
ÁUSTRIA
HUNGRIA
ROMÊNIA
IUGOSLÁVIA
BULGÁRIA
ALBÂNIA
GRÉCIA
TURQUIA
UNIÃO DAS REPÚBLICAS SOCIALISTAS SOVIÉTICAS
Mar Báltico
Mar Negro
MAR MEDITERRÂNEO
Oslo
Estocolmo
Helsink
Leningrado
Reval
Riga
Vilna
Minsk
Moscou
Kiev
Varsóvia
Budapeste
Viena
Belgrado
Sofia
Bucareste
Istambul
Ankara
Atenas
Roma
Berlim
Hamburgo
Paris
Madrid
Lisboa
Londres
Dublin
Cairo
Alexandria
Tel-Aviv
Jerusalem
Beirute
Damasco
Amman
Tripoli
Tunis
Malta (Brit.)
Chipre (Brit.)
Rhodes
Creta
Candia
Sicília
Sardenha
Córsega
Baleares
Canárias
Gibraltar
Ceuta
Tanger
Argel
Oran
Bengazi
Tobruk
Dema
Alamein
Port Said
Suez
Damietra
Gaza
Haifa
Beirut
Aleppo
Antioquia
Latakia
Nicósia
Rhodes
Smirna
Konia
Adana
Tarso
Antália
Afion Karahisar
Sivas
Erzerum
Trebizonda
Sinope
Diarbekir
Nizib
Batum
Rostov
Kharkov
Stalingrado
Saratov
Voronej
Kursk
Orel
Tula
Kaluga
Smolensk
Mohilev
Gomel
Jitomir
Uman
Dniepropetrovtsk
Nikolaiev
Kherson
Odessa
Simferopol
Feodósia
Sebastopol
Kishinef
Iassy
Galatz
Ploesti
Constanza
Varna
Burgas
Salônica
Janina
Larissa
Patras
Esparta
Drama
Monastir
Tirana
Durazo
Dulcigno
Scutari
Prizerend
Mitrovitza
Nich
Kragujevac
Sebenico
Serajevo
Spalato
Ragusa
Cataro
Subotica
Agram
Laibach
Susak
Temesvar
Klausemburgo
Lemberg
Cracóvia
Lublin
Katovitz
Lodz
Brest Litovsk
Posen
Breslau
Dresden
Leipzig
Hanover
Bremen
Lubeck
Kiel
Stettin
Potsdam
Munique
Augsburgo
Ratisbona
Nuremberg
Frankfort
Mogúncia
Karlsruhe
Praga
Pilsen
Gorlitz
Weimar
Cassel
Essen
Gorizia
Bergamo
Milão
Verona
Pádua
Veneza
Trieste
Parma
Módena
Bolonha
Pistóia
Pisa
Florença
Ancona
Siena
Spoleto
Ascoli
Pescara
Roma
Manfredônia
Nápoles
Bari
Brindisi
Cosenza
Palermo
Messina
Reggio
Catânia
Siracusa
Valletta
Malta (Brit.)
Valona
Tirana
Janina
Larissa
Atenas
Patras
Esparta
Rhodes
Candia
Creta
Canéia
Nicósia
Chipre (Brit.)
Beirute
Damasco
Haifa
Tel-Aviv
Jerusalem
Amman
Gaza
Port Said
Suez
Cairo
Alamein
Alexandria
Damietra
Tobruk
Bengazi
Dema
Afion Karahisar
Smirna
Konia
Adana
Tarso
Antália
Sivas
Erzerum
Trebizonda
Sinope
Diarbekir
Nizib
Batum
Rostov
Kharkov
Stalingrado
Saratov
Voronej
Kursk
Orel
Tula
Kaluga
Smolensk
Mohilev
Gomel
Jitomir
Uman
Dniepropetrovtsk
Nikolaiev
Kherson
Odessa
Simferopol
Feodósia
Sebastopol
Kishinef
Iassy
Galatz
Ploesti
Constanza
Varna
Burgas
Sofia
Salônica

A ÁSIA MODERNA

Os mapas representam territórios do Extremo Oriente, que nos tempos modernos, isto é, nos séculos XIX e XX, sofreram alterações políticas, mudando do domínio de uma nação para outra. A apresentação das fronteiras himalaianas permite colocar o estado atual (1959) da índia, do Paquistão, do Nepal e do Butâo. A coloração neutra salienta a posição de Caxemira e Jammu.

O mapa relativo à Indonésia indica a posição da nova República, criada em 1945. Unida aos Países Baixos em 1949, pela Mesa-Redonda de Haia, foi definitivamente separada em 1956. Ainda conservavam os holandeses a parte ocidental da Nova Guiné. Na península de Malaca, a Federação Malaia (capital em Kuala--Lumpur) tornou-se Estado soberano da Comunidade das Nações Britânicas, em 1957. Singapura já tinha ficado "colônia da Coroa" desde 1946, data em que fora dissolvida a colônia dos Straits Settlements. O Bornéu do Norte, antigo protetorado britânico, também passou a ser, em 1946, como Sarawak, "colônia da Coroa".

A importância que deram ao Japão moderno suas guerras de 1894 e 1904 contra a China e contra a Rússia torna conveniente seguir-lhe na Coréia e no mar da China os principais episódios: passagem do rio Yalu, desembarque em Takusshan e Pitsevo, sitio e tomada de Porto Artur, batalhas de Mukden e de Liao-Yang; no estreito, batalha naval de Tsushima. No Sul do Japão, Simonosaki lembra o tratado que lá foi assinado no fim da guerra chinesa (1895). No mapa da formação territorial do Japão acham-se indicadas as principais aquisições japonesas desde 1875 (Kurilas, Riu-Kiu, Sakalina, Formosa, Porto Artur e os mandatos no Pacifico). Em seguida à guerra sino-japonesa, as potências européias conseguiram ocupar também territórios chineses. A Rússia czarista obteve Porto Artur (que perdeu em 1905); da intervenção alemã resultou a ocupação de Kiau-tcheú, no Chantung (1898). Wei-hai-wei, na mesma península, foi cedida à Grã-Bretanha, que a restituiu em 1930. À França coube, em 1898, ocupara baía de Kuang-tcheú (mapa da China), cujo porto estava aberto desde 1876.

A situação da China, no século XIX, é examinada no mapa que marca as datas de abertura dos portos chineses ao comércio internacional. A China é apresentada com as regiões que faziam parte do seu império, no tempo da dinastia mandchu: Tibet, Sin-Kiang, Mongólia, Mandchúria. A área delimitada na China própria indica aproximadamente o território em que se deu a Revolta dos Taipings.

A imprecisão dos limites setentrionais e orientais do Tibet (serra do Kuen Lun) eqüivale â indecisão de sua situação política entre as nações. Os tratados de limites concluídos com a China (1870, 1914) nunca foram aceitos por Lhassa. Seguindo a tradição da China Imperial, a China Republicana sempre procurou reduzir o Tibet à categoria de província. Invadido pelas forças da China Popular, o Tibet apelou para as Nações Unidas sem resultado (1950).

A 23 de maio de 1951 foi assinado em Pequim um tratado sino-tibetano em virtude do qual foram entregues â China as relações exteriores e a defesa do Tibet, deixando ao dalai-lama o cuidado da política interna.

Este soberano tibetano tomou parte no primeiro Congresso Nacional Chinês em 1954. Foi criada uma comissão preparatória para a autonomia tibetana, cujo trabalho foi adiado por seis anos, em 1957. Em 1964 foram destituídos os lamas e em 1965 o Tibet foi reconhecido "região autônoma" com regime administrativo idêntico ao da Mongólia Interior. (Veja mapa p. 138.)

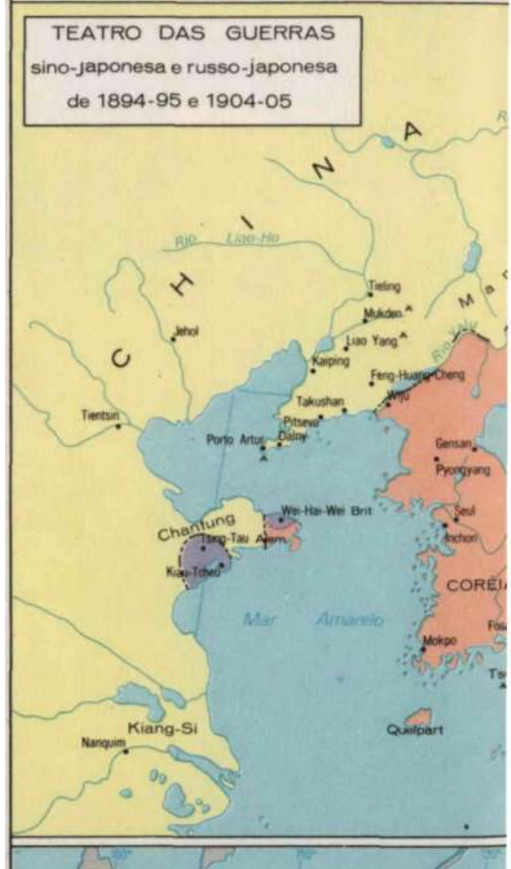

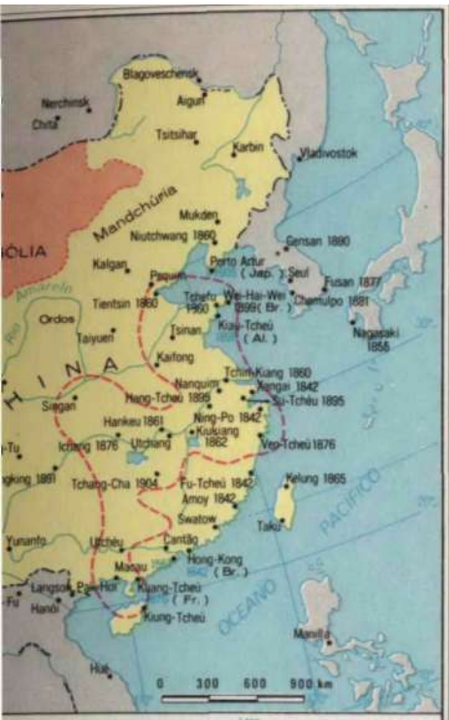

FORMAÇÃO TERRITORIAL DO IMPÉRIO JAPONÊS nos séculos XIX e XX

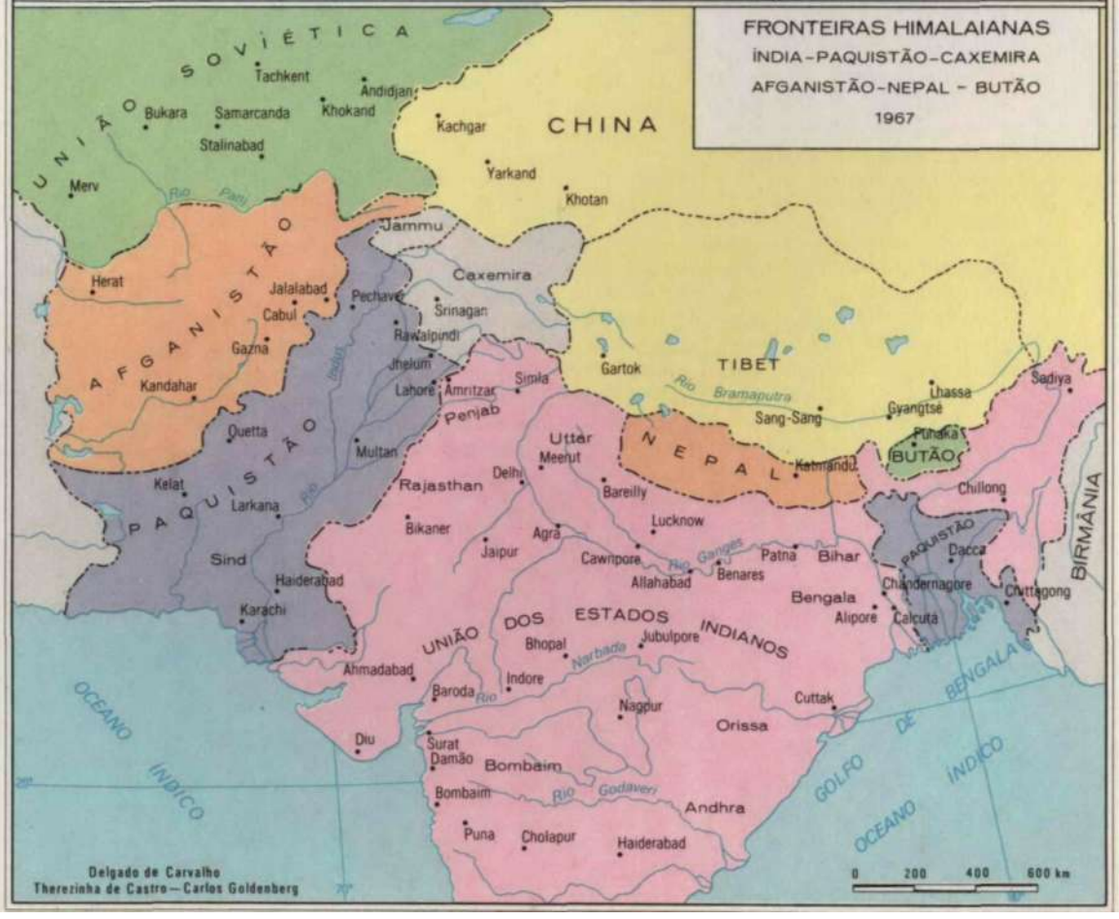

Delgado de Carvalho
Therezinha de Castro — Carlos Goldenberg

SULTANATO DE OMAN
no reinado de Seid-Said
1806-1857
PÉRSIA
TURQUIA
ARÁBIA
OMAN
Golfo Pérsico
Costa dos Piratas
Mar de Oman
OCEANO INDICO
Na costa oriental da África
A ÁSIA nos séculos XVI e XVII
Territórios portugueses
Território russo
século XVI
século XVII
IMPÉRIO RUSSO
IMPÉRIO OTOMANO
TURQUESTÃO
IMPÉRIO MING
IMPÉRIO MOGOL
CEILÃO
As datas em azul indicam a ocupação holandesa, as datas em preto indicam a ocupação dos diferentes povos.
1913
IMPÉRIO RUSSO
TURQUIA
PÉRSIA
ARÁBIA
AFGANISTÃO
CHINA
TIBET
ÍNDIA BRITÂNICA
SIÃO
INDOCHINA
CORÉIA
FORMOSA (Jp.)
FILIPINAS (E.U.)
INDIAS NEERLANDESAS
OCEANO PACIFICO
OCEANO INDICO
Possessões estrangeiras no golfo de Petchili
1959
TURQUIA
IRAQUE
ARÁBIA SAUDITA
IRÃ
CHINA
FORMOSA
Possessões estrangeiras na China Meridional (1913)

ÁSIA CONTEMPORÂNEA (1863-1913-1959)

O objetivo principal destes mapas da Ásia é mostrar as fases sucessivas da ocupação européia no continente. No mapa relativo aos séculos XVI e XVII são indicadas as posições ocupadas pelos portugueses (Mascate, Goa, Calecute, Ceilão, Malaca, Macau e ilhas de Sonda). Em seguida, as datas em azul marcam os pontos em que foram substituídas pelos holandeses, no século XVII. Naqueles séculos continuaram imprecisos os limites dos maiores Estados asiáticos, como a China dos Ming, o Império Mogol e a Pérsia. No Norte do continente, as datas permitem seguir os progressos da expansão russa pela Sibéria.

Já no século XIX (segundo mapa geral) observam-se condições muito diferentes. Na época da abertura dos portos da China e do Japão operou-se um verdadeiro desmembramento do Extremo Oriente. A índia pertencia então à Grã-Bretanha; a França havia se apoderado da metade da península indochinesa; os holandeses e portugueses conservavam, ainda, boa parte de suas colônias dos séculos passados. Grande número de portos era ocupado pelos europeus — britânicos, franceses e alemães, principalmente.

Os encartes permitem localizar mais claramente os pontos de ocupação escolhidos. No golfo de Petchilli: Porto Artur, conquistado aos russos pelo Japão, e Wei-hai-Wei, ocupado pelos britânicos (1898); Kiau-tcheú, no Chantung, foi ocupado pelos alemães, como indenização pelo massacre de dois missionários. O outro encarte localiza as possessões estrangeiras no Sul da China: franceses, portugueses, britânicos e japoneses dominam o mar da China Meridional.

0 mapa relativo a 1959 representa uma Ásia que duas grandes guerras modificaram consideravelmente. A não ser Portugal e a Grã-Bretanha, todos os países colonizadores abriram mão de suas possessões. Não há mais portos franceses na índia, pois todos os cinco foram restituídos. 0 Vietnã forma hoje dois Estados: Vietnã do Norte e Vietnã do Sul. A Birmânia separou-se da Grã-Bretanha; a Indonésia é república; o mesmo se dá com a Coréia, embora dividida; a Mongólia é igualmente independente; a Mandchúria foi devolvida à China, mas o Tibet é problema. Na índia, as comunidades muçulmanas constituíram o Estado bipartido do Paquistão.

Um encarte relativo à Pérsia, atual Irã, permite determinar o que foi a realidade política de 1906, quando a Grã-Bretanha e a Rússia, em conflito de interesses na Ásia, precisaram ligar-se para resolver questões internacionais na Europa.

Finalmente, um outro encarte representa um episódio da história dos árabes, na primeira parte do século XIX: o Sultanato de Oman, que se estendia nas duas margens do golfo Pérsico, possuindo terras africanas até Zanzibar.

Situações mais ou menos transitórias se apresentam nos movimentos de unificação e de integração nacional em certos países asiáticos. 0 fator geopolítico, determinado por ideologias em conflito, supera o fator de unidade geográfica natural, impondo uma divisão artificial. É o caso dos Vietnãs do Norte e do Sul, das Coréias do Norte e do Sul e das duas Chinas: Formosa e Popular.

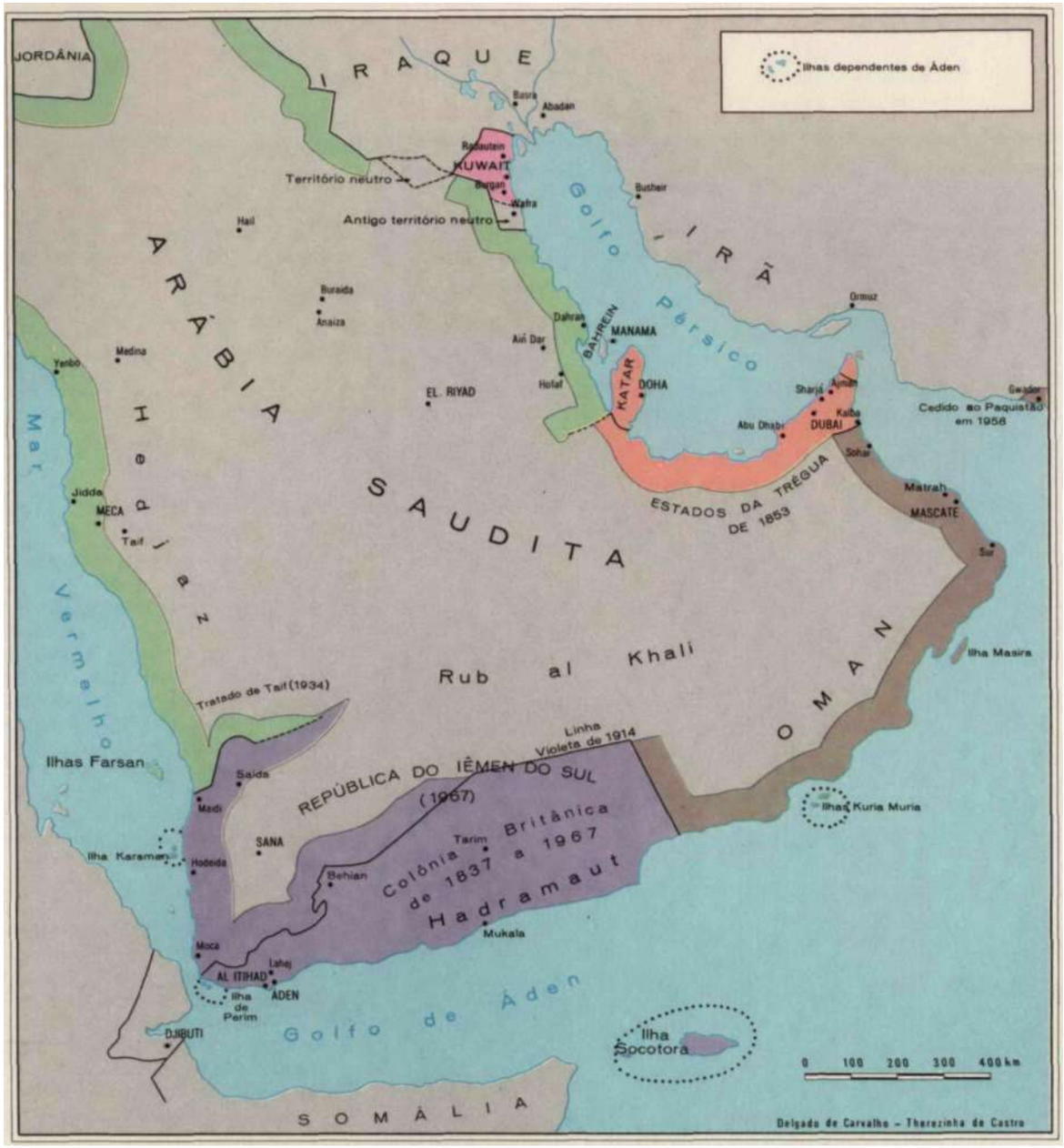

ESTADOS ÁRABES

Em fevereiro de 1513, Afonso de Albuquerque não conseguira tomar Áden em virtude de as "escadas se terem quebrado na escalada" (Antônio G. Matoso). Já em **1538,** os turcos ocupavam este ponto estratégico, vizinho da salda do mar Vermelho (Bab-el Mandeb). Áden é, ainda hoje, importante escala no caminho das índias, como porto de reabastecimento, fazendo parte da Comunidade Britânica.

Isto porque, trezentos anos após a conquista turca, em 1839, a Inglaterra anexou Áden, ocupando a ilha de Perim (1857), conseuindo assim o controle marítimo da navegação entre o Egito e a ndia. A abertura do canal de Suez deu grande importância comerciai ao porto, cuja zona de influência se foi estendendo através do interior montanhoso da península, entre o lêmen e o Sultanato de Oman (Mascate).

O Centro da Península Arábica, em grande parte desértica, constitui a chamada Arábia Saudita, por ter sido formada aos poucos por Abdul Aziz Al Saud, rei do Hedjaz. A delimitação de seus territórios foi efetuada com o lêmen (1937), com o Kuwait (1942) e com a Jordânia (1962).

Na vertente do golfo Pérsico estão localizados vários Estados árabes, entre outros o Kuwait, o Bahrein, o Katar, que enriqueceram os seus respectivos governos com as reservas de petróleo consideráveis em seus territórios. Na parte meridional do golfo, o litoral é ocupado pelos sete "Estados da Trégua" (Dubai. Sharja, Ajisman, Abu Dhabi etc), assim denominados em virtude da Trégua Marítima Perpétua que assinaram em 1853 com a Inglaterra, comprometendo-se a não mais hostilizar a East índia Company, conformando sua política exterior às diretrizes inglesas.

Quanto ao lêmen, ocupado pelos egípcios e turcos desde o inicio do século XIX, conseguiu, graças à intervenção britânica, libertar-se do domínio turco, fixando suas fronteiras em 1914. Com a derrota turca na Primeira Guerra Mundial, os iemenitas alargaram seus domínios mas tiveram que tratar desta feita com a Arábia Saudita. Por sua vez, a Inglaterra adquirira, para Áden, as ilhas Karaman (sem mencioná-las no tratado de paz), conseguindo do Oman as ilhas Kuria Muria — que restituiria em 1967.

A fim de tornar mais eficiente a administração britânica nestas regiões arábicas e associá-las a sua colônia de Áden, foram organizadas várias formas políticas sucessivamente. Assim sendo, o Protetorado de Áden foi substituído pelo Protetorado da Arábia do Sul, agrupando vários Estados. Em 1960 era criada a Federação da Arábia do Sul, incluindo Áden, mas excluindo outros protetorados e ilhas. A independência estava marcada para 1968, mas a oposição do povo de Áden, temendo cair o poder entre Estados e tribos do interior, organizou uma revolta e os distúrbios levaram a idéia ao esquecimento. Mas a solução política sobreviria em 1967; o conjunto dos Estados do Sul arábico, Áden e o lêmen constituíram a República do lêmen do Sul.

ÁSIA CENTRAL SOVIÉTICA

Desde o século XVIII, a Rússia havia entrado em relações com os príncipes locais das regiões da Ásia Central situadas a leste do mar Cáspio. S6 no século XIX foi, porém, chamada a atenção dos russos para estas planícies semidesérticas aos pés da serra do Turquestâo, onde se criavam bovinos e bichos-da-seda e se cultivava o fumo e cânhamo; nas serras estavam as afamadas minas de ouro.

A partir de 1834, o Governo russo cuidou da ocupação do litoral oriental do Cáspio, fazendo em seguida a malograda tentativa contra o Canato de Kiva (1839). A ação militar russa havia sido destinada a assegurar as comunicações entre o forte de Orenburgo (no rio Ural) e o forte de Omsk na região ocupada pelos cossacos. No entanto, esta estrada da Sibéria se achava sob freqüentes incursões dos nômades agressivos.

Esta tentativa russa despertou a atenção da Inglaterra, já que seus domínios indianos e o Afganistão se encontravam nas vizinhanças dos Canatos de Kiva, Bokara e Khokand.

A Guerra da Criméia fez a Rússia adiar um pouco sua penetração planejada para consolidar suas fronteiras siberianas do Sul.

Cresciam, porém, as necessidades russas de algodão, linho e outros recursos do Turquestão para suas fábricas. Daí haverem recomeçado em 1865 as tentativas russas com a ocupação ou conquista de Tachkent (1865), de Bokara (1866) e da velha cidade imperial de Samarkanda, capital de Tamerlan e antigo centro intelectual da Ásia Central (1868); Kiva caía em 1873, seguida por Khokand em 1876. Finalmente, o General Skobeler tomou de assalto a fortaleza de Gock-Tepe no Tukmenistão (1881), enquanto o oásis de Merv era ocupado em 1884. Por fim, a Rússia Soviética substituiu os canatos e emiratos sob a soberania russa e redistribuiu sobre bases nacionais os territórios do Turquestão em cinco Repúblicas Socialistas Soviéticas (1924).

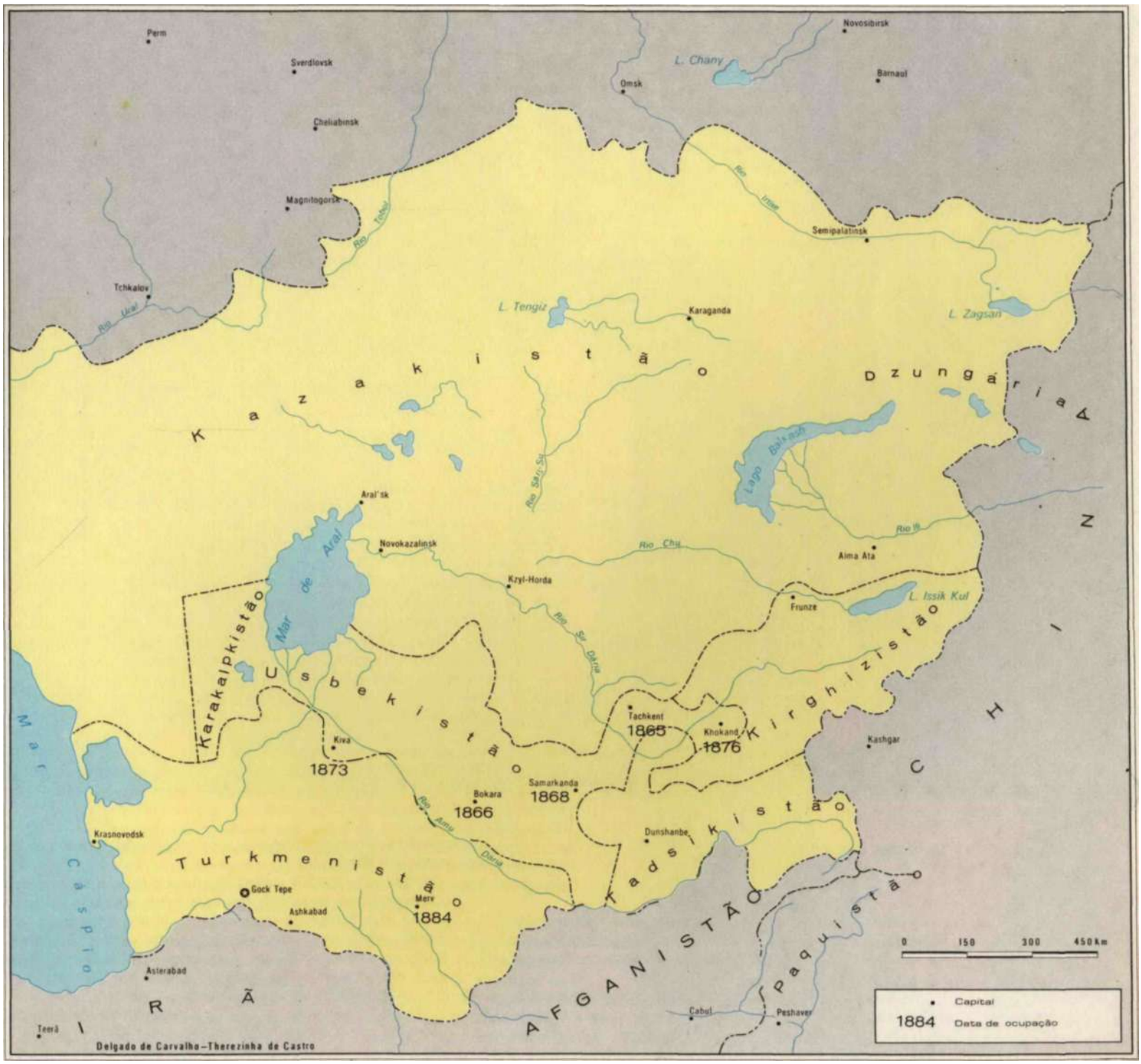

A ÁSIA EM 1967

A Ásia é, politicamente, um continente velho. Adotou mecanismos do Ocidente na Era Contemporânea, embora o Ocidente muito tenha ficado a lhe dever as invenções que aperfeiçoou na Idade Moderna.

A Ásia foi sede de civilizações que os ocidentais desconheciam, tendo sido o seu comércio o mais antigo do mundo. Só no século passado começou a se fechar o hiato entre o Ocidente e o Extremo Oriente; hoje, isto constitui a principal ameaça que a geopolítica reservou ao mundo civilizado.

Em vez de adaptar suas iniciativas a uma compreensiva colaboração, a expansão dos ocidentais na Ásia apresentou-se sob forma de dominação colonial, amparada por forças armadas ainda desconhecidas pelos orientais. Abriu-se o século XX com a revelação do desacordo entre o Leste e o Oeste e a resistência oriental transformando-se em nacionalismo do tipo ocidental.

Na hora presente, a Ásia é o maior dos continentes, povoado por 1 bilhão 790 milhões de habitantes. Até o início do século atual, os russos cuidaram exclusivamente

da expansão no setor norte, chamado Sibéria; do setor sul, nas penínsulas e áreas monçônicas, ocuparam-se os europeus ocidentais (portugueses, holandeses, ingleses e franceses). Para estes últimos foi mais difícil a tarefa pelo fato de aportarem em terras superpovoadas. No entanto, os colonizadores não chegaram a fórmulas de cooperação permanente. Daí os problemas que se vêm multiplicando no "Crescente Marginal Externo do Heart-land" (China, Indochina, Índia, Arábia etc).

0 problema fundamental é o simples fato de 53% da humanidade (estabelecida na Ásia) disporem apenas de 10% da renda mundial. Tal fato define a pobreza do continente, explicando o seu subdesenvolvimento. Daí as tentativas de adoção de tipos de economia socialista em certos países do continente. Em muitos setores, as transformações são rápidas, embora acarretem problemas políticos, já que nem todos os ocidentais parecem se desinteressar dos problemas da Ásia.

Os encartes do mapa incluem dois casos: a posição de Hong-Kong e Macau em relação a Cantão na China comunista; e a posição de Formosa, bastião chinês da democracia.

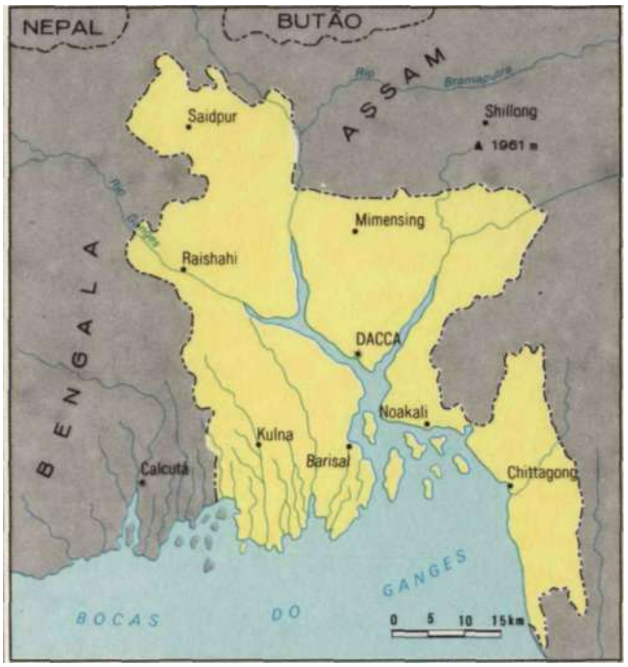

BANGLADESH
(República de Bengala)

0 contraste econômico, as diferenças étnico-sociais e a grande distância que separavam as duas regiões do Paquistão foram fatores da oposição que vinham se acentuando desde a independência proclamada em 1956. Em fins de 1971, passaram estes fatores a determinar um estado de guerra. Aos projetos de "autonomia" foi oposto um plano de "separação". Por ocasião das grandes enchentes das regiões dos Sandarbans, milhões de bengaleses se refugiaram na índia, o que determinou a intervenção deste país em favor da independência do Paquistão Oriental.

A situação se tornando internacional, a Rússia, de acordo com a índia, manifestou-se a favor de uma Bengala independente, enquanto a China favorecia a causa do Paquistão Ocidental. 0 caso não teve maiores conseqüências internacionais e por fim, depois de lutas internas, foi proclamada a independência do Bangla-Desh, que a União Soviética reconheceu a 24 de janeiro de 1972. 0 mesmo vão fazendo as diferentes nações durante os meses seguintes.

0 território desta república bengalesa é formado de parte das províncias indianas de Bengala e de Assam. Sua superfície é de 143.000 quilômetros quadrados, povoados por mais de 50 milhões de habitantes.

ÁREAS SOB CONTROLE DE ISRAEL (1967)

A instabilidade política de Israel nada mais é do que um dos aspectos das crises sucessivas por que passa o Oriente Médio, na atualidade. Havendo, além disso, a agravante: os árabes de um lado, alegando sua maioria étnica e o predomínio absoluto da Idade Média; os israelenses, afirmando, por sua vez, que já é tempo de manterem a 'Terra Prometida", herdada de seus antepassados que há mais de 4.000 anos aí se instalaram sob o comando de Abraão.

Israel, nascido no ano de 1948, é um pequeno país isolado no meio de uma multidão de inimigos, representados pelos países árabes que não o aceitam como uma realidade política.

0 fechamento do canal de Suez aos navios israelenses, ao lado de vários incidentes de fronteira, levou à luta o Egito e Israel, ocasionando a intervenção franco-britânica. Durante esta guerra de 1956, Israel invadiu a península do Sinai, de onde retirou suas tropas no ano seguinte, graças à intervenção da ONU. Dez anos depois (1967) começava nova guerra; desta vez, além de ocupar a estratégica península do Sinai, as conquistas israelenses triplicaram-lhe o território primitivo, englobando também o enclave jordaniano a oeste do rio Jordão, zona de operação das bases guerrilheiras do país vizinho inimigo.

Nesta área, subtraída a Jordânia, destaca-se a cidade santa de Jerusalém, dividida em parte velha e parte nova. Ocupada pelos israelenses, foi abolida a divisão, com a demolição das muralhas e o levantamento de todas as restrições ao acesso de ambos os setores. Proclamada a "reunificação irrevogável", deixava Jerusalém de ser fronteira militar, ficando livre ao acesso de fiéis de todas as religiões.

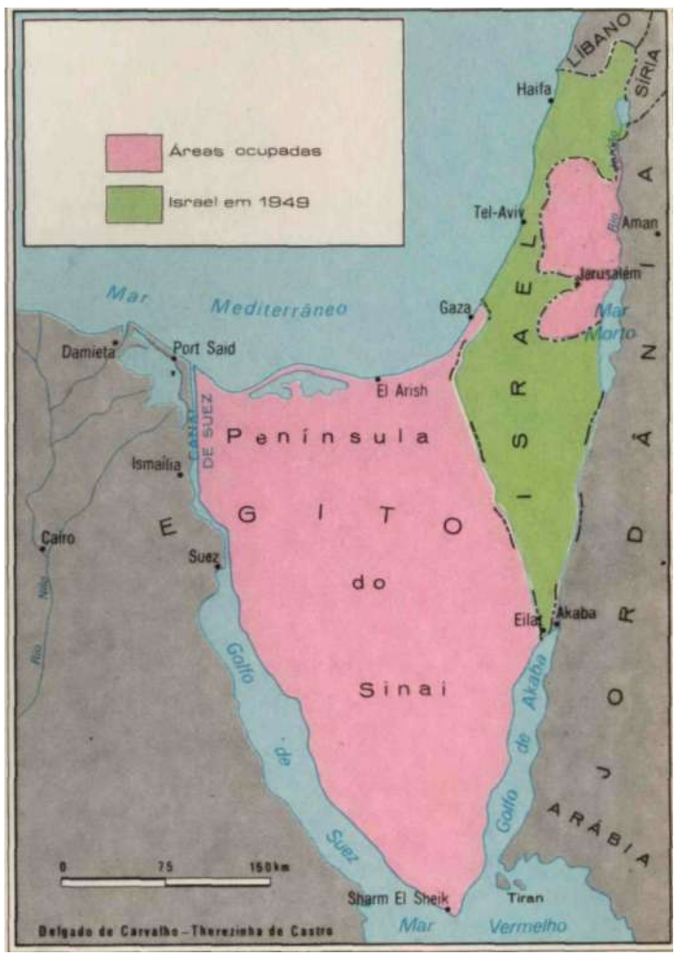

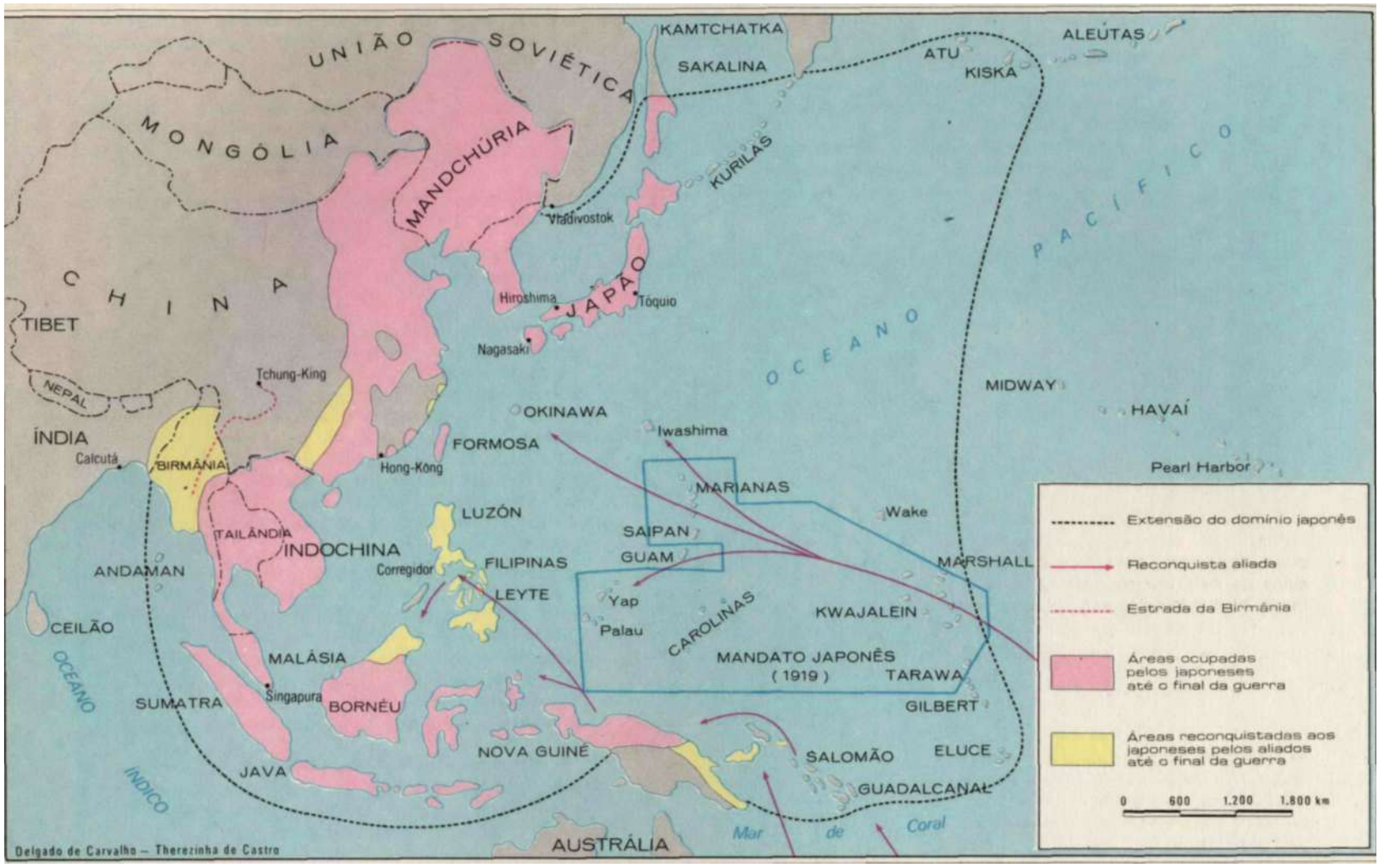

A GUERRA DO PACÍFICO
(Segunda Guerra Mundial)

O inesperado ataque a Pearl Harbor (7 de dezembro de 1941) foi seguido pela rápida conquista da Birmânia pelos japoneses já em guerra com a China, que ocupavam em parte. Cedo também foi levada a efeito a ocupação da Indochina, da Tailândia e da Malásia. Em dezembro de 1941, isto é, cem anos depois de cedido à Inglaterra (1842), era tomado o grande centro comercial de Hong-Kong. O não menos importante porto de Singapura caiu nas mãos dos japoneses a 1 5 de fevereiro de 1942, privando-se, assim, a Grã-Bretanha de sua maior base estratégica no Sudeste asiático. Aproveitando a sua superioridade naval do momento, o Japão ocupou sucessivamente as ilhas Guam, Wake, as de Salomão e, no Pacifico Norte, as ilhas Aleútas. Em janeiro de 1942, já tinham sido ocupadas as ilhas holandesas Bornéu, Java, Sumatra e outras. Nas Filipinas, os japoneses encontraram a forte resistência da pequena guarnição de Corregidor (abril de 1942). Sob o domínio japonês havia, pois, países sob protetorado (Mandchúria, Birmânia, Filipinas), colônias sem metrópole (Indochina) e territórios de explotação, economia de importância estratégica (Indonésia, Malásia).

Ainda no primeiro ano de conflito, o Japão sofreu dois reveses: a sua tentativa contra a ilha de Midway e a derrota aeronaval do Mar de Coral. A ocupação de toda a ilha da Nova Guiné e das ilhas Salomão visava, principalmente, à Austrália, mas, no Mar de Coral, a reconquista americana de Guadalcanal deu a contra-ofensiva americana em base naval importante.

Em principio de 1943, Washington elaborou um plano estratégico, que foi aplicado com segurança e precisão. Consistia em reconquistar a Birmânia com o auxilio chinês, pela famosa Estrada da Birmânia, e, em segundo lugar, efetuar a Operação Torquês, partindo da Nova Guiné para as Filipinas e partindo das ilhas Marianas e Marshall para o próprio Japão. De fato, em saltos sucessivos da ilha Gilbert para a ilha Marshall, desta para Saipan, alcançada em julho de 1944, partiram os americanos para as suas vitórias de Okinawa, em janeiro de 1945, e de Iwashima, em março do mesmo ano. A reconquista das Filipinas havia aniquilado a marinha japonesa, e a defesa do Japão se tornava difícil. No continente perdia também a Birmânia.

De Potsdam, onde conferenciavam os aliados, recebeu o chefe das forças americanas a ordem de empregar a bomba atômica contra as ilhas japonesas. Deram-se então, a 6 e 9 de agosto de 1945, as operações de Hiroshima e de Nagasaki.

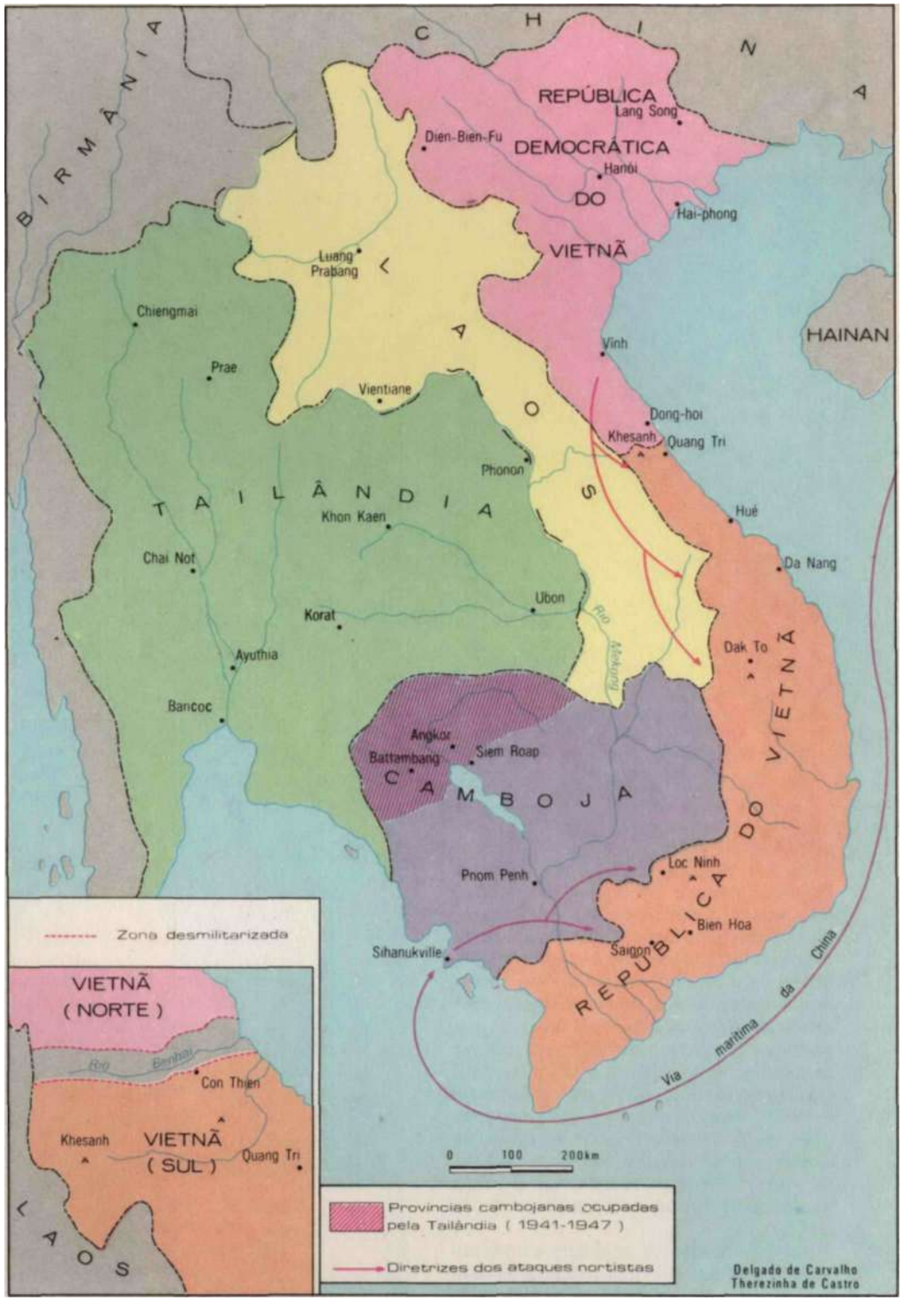

OS DOIS VIETNÃS

A Tailândia, o Camboja, o Laos e os dois Vietnãs constituem a chamada Indochina, isto é, uma das três grandes penínsulas da Ásia intertropical. O nome que lhe foi atribuído pelos geógrafos caracteriza a região intermediária entre a Índia e a China, e explica também as duas correntes étnicas que nelas se encontram: a corrente mongólica do Norte e a corrente indonésia do Sul. A existência de dois Vietnãs mais ou menos distintos através da sua história não deixa de ser representada nos tempos modernos pelo Tonquim e pelo Anam, formado este último de população malaio-polinésia indianizada. 0 Vietnã do Norte ou Tonquim foi conquistado pelos chineses no tempo da dinastia Han. Aos poucos, os vietnamitas do Norte foram descendo para o Sul; o século XVII marcou a longa fase das lutas entre Norte e Sul, que venceu auxiliado pelos portugueses. 0 século XIX foi ilustrado pelos imperadores, como Gia-Long e Tu-Duc, que tiveram de ceder aos necessários protetorados franceses depois de 1860, apesar de repetidas tentativas para obter do suserano chinês intervenção mais ativa contra os "bárbaros do Ocidente".

A colonização francesa ficou efetiva depois de 1885 (Tratado de Tien-Sur) e estabeleceu uma união indochinesa com o Camboja, o Tonquim e o Anam. Ocupada a península pelos japoneses, durante a Segunda Guerra Mundial, foi restitufda â França em 1945. Não chegou a durar dois anos a nova colonização francesa, que, depois de vários regimes (imperial e republicano), acabou em Dien-Bien-Fu, em 1954, com a retirada final da França em 1956.

Naquele mesmo ano de 1954, a Conferência de Genebra separou as duas repúblicas vietnamitas.

O Governo de Hanói ficou sob a autoridade de Ho-Chi-Min, e o governo sulista de Saigon coube a Ngo-Din-Dien, que sofreu a oposição dos budistas, dos nacionalistas e dos comunistas, e, finalmente, foi assassinado (1963). Com a instabilidade reinante no Sul e o não cumprimento das eleições prometidas em Genebra, o governo dos Estados Unidos julgou oportuno a intervenção militar para auxiliar o governo de Saigon na sua luta contra o Vietcong. É esta a ala militar da Frente Nacional de Libertação, organizada em 1960, destinada a promover, no Vietnã do Sul, uma luta nacionalista em vista de uma solução unificadora dos Vietnãs, mas de tipo socialista.

O fato de serem numerosos os grupos vietcongs estabelecidos nos campos e cidades sulistas tornou a resistência ás forças americanas estrategicamente mais fácil, não só com o auxílio patente do Norte, como também com os recursos enviados por Estados comunistas.

A Guerra do Vietnã tornou-se uma das questões vitais da política internacional. A sua duração e a sua violência ultrapassaram todas as expectativas. Paris reuniu os representantes das potências em conflito para fixar as bases de uma paz na península indochinesa.

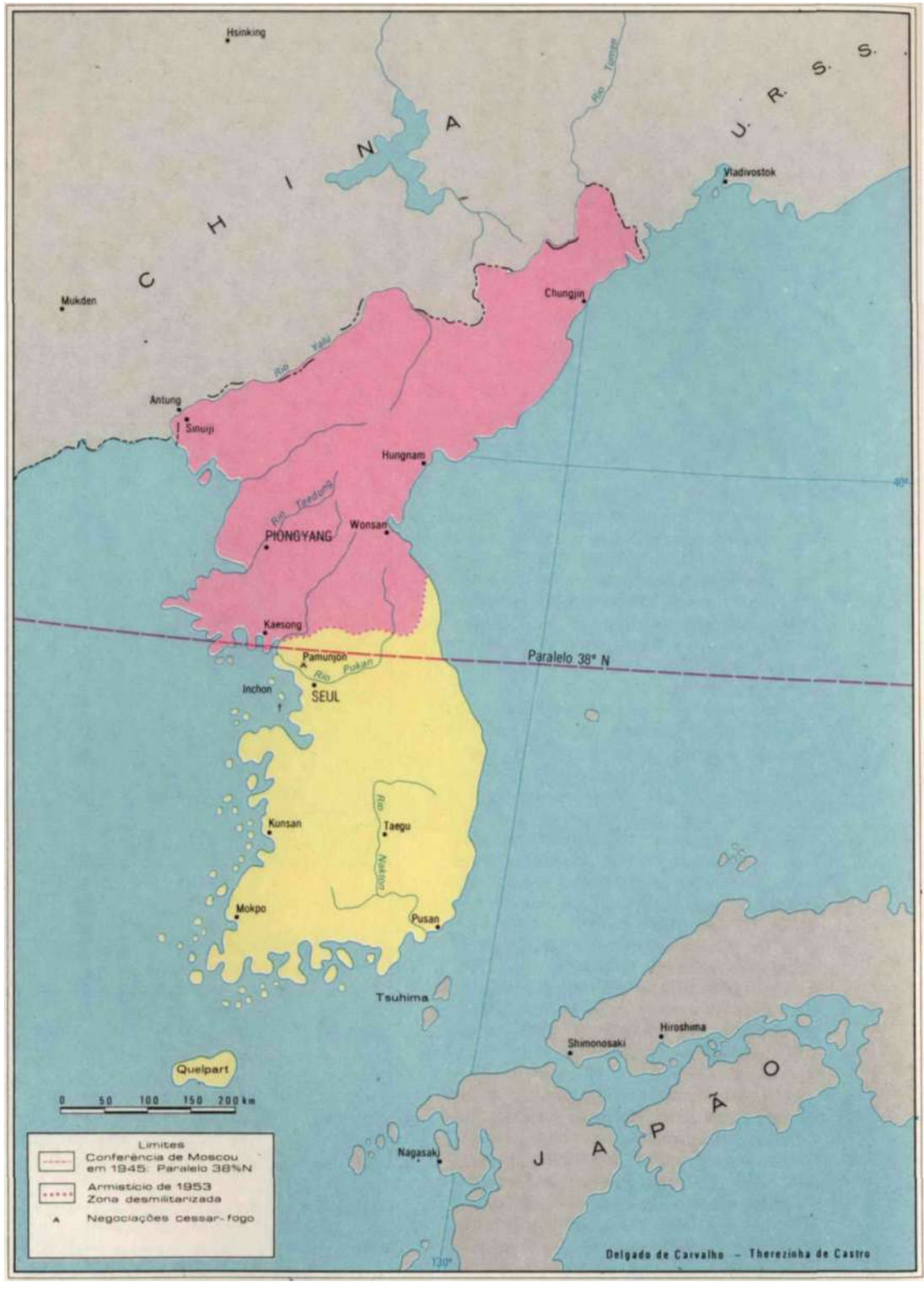

DUAS CORÉIAS

Depois de ter estado, durante séculos, sob a suserania da China, o Reino da Coréia, um dos maiores fatores de cultura do Extremo Oriente, passou para o domínio japonês (1905) e constituiu colônia do Japão durante 35 anos (1910-1945).

Quando se deu a retirada das forças japonesas da península, no fim da Segunda Guerra Mundial, em conformidade com uma decisão tomada em Yalta, os Estados Unidos e a Rússia se incumbiram de preparar a Coréia para a vida internacional independente. A comissão mista russo-americana discutiu as condições políticas da unidade prometida aos coreanos, mas as forças de ambos os países, obedecendo ao acordo de Potsdam, respeitaram o paralelo de 38° para ocupar respectivamente o Norte e o Sul do país. Os russos, pela sua vizinhança siberiana e limítrofe, desde os tempos dos czares, tinham-se interessado pelos recursos da Coréia. A eles Coube a ocupação do Norte. Aos americanos muito longe de suas buscas estratégicas, coube a ocupação do Sul.

As dificuldades de se chegar a uma solução definitiva do caso coreano, acabaram levando as Nações Unidas a discutir as medidas a serem tomadas em relação aos dois Estados em formação. Surgiram, então, muitas sugestões, destacando-se as da índia e do Egito, mas sem resultados práticos.

Em junho de 1950, incidentes da fronteira provocaram a entrada de forças nortistas no território sulista. 0 Conselho de Segurança das Nações Unidas declarou o Norte agressor e, com a ausência temporária do representante soviético, decidiu a intervenção internacional. Em outubro, as forças americanas e as forças simbólicas de quinze nações, sob o comando do General Mac Arthur, atravessaram o paralelo de 38°. Em ofensiva rápida, porém, os coreanos do Norte já haviam tomado Seul, a capital do Sul. Com maiores reforços, Mac Arthur desembarcou em Inchon, recapturou Seul e invadiu o Norte até a linha do rio Yalu, em rápida contra-ofensiva.

Inesperadamente, abriu-se, então, a segunda fase da Guerra da Coréia com a intervenção de trezentos mil voluntários chineses. Entrava assim, pela primeira vez, na cena internacional, a China comunista, agravando o desacordo entre Este e Oeste. Rápida também foi então a invasão da Coréia do Sul, e chegou a tornar-se crítica a posição dos americanos e sulistas.

O General Mac Arthur julgou que havia chegado a hora de, dispondo de armas superiores e bombas atômicas, atacar diretamente a China. Este plano causou apreensões entre as potências ocidentais, e sua intervenção diplomática levou o presidente dos Estados Unidos a substituir o chefe americano das forças na Coréia do Sul. O delegado soviético nas Nações Unidas sugeriu um armistício que foi aceito, em princípio, e novas negociações foram entabuladas em Kaesong, sem resultados. Nas conferências ulteriores de Panmunjon chegou-se, finalmente, ao armistício de 1953. A Coréia ficou dividida em duas Repúblicas: a do Norte ou República Popular, com mais de 12 milhões de habitantes, e a do Sul, "Han Kook", com cerca de 30 milhões de habitantes. Ambas têm sido auxiliadas pelos seus respectivos aliados para a reestruturação econômica do país.

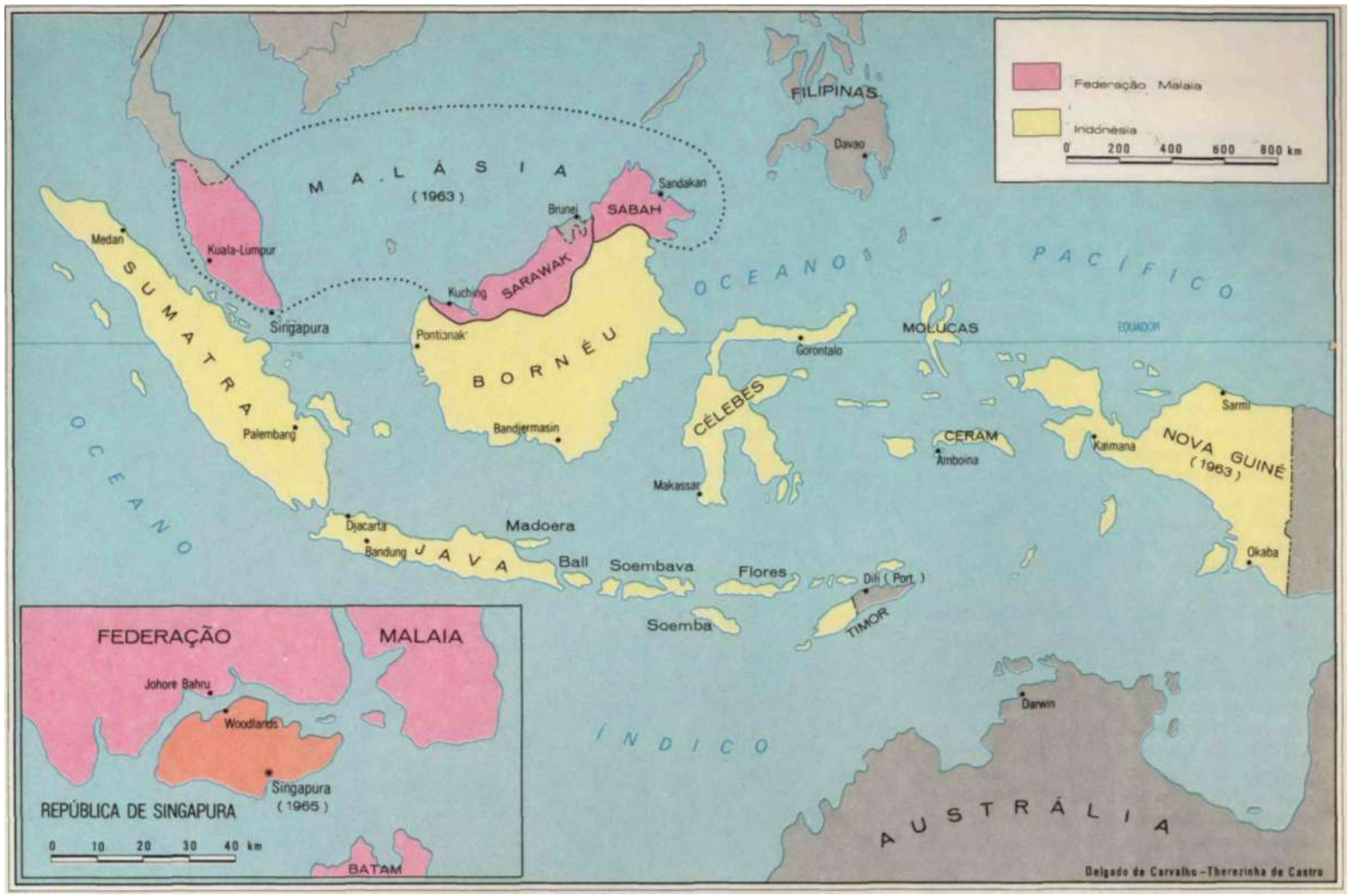

PAÍSES DO INDO-PACÍFICO

Na região onde geograficamente se encontram o Indico e o Pacifico formaram-se, depois da Segunda Guerra Mundial, três unidades políticas: a Indonésia (1949), a Federação Malaia (1963) e a República de Singapura (1965).

A Indonésia, pais insular, formado por inúmeras ilhas que se estendem de Leste para Oeste nas proximidades do equador, foi bastante visitada quando das grandes navegações que caracterizaram o inicio da Idade Moderna. Ocupadas essas ilhas pelos muçulmanos dos séculos XIII e XV, viram nascer na centúria seguinte os estabelecimentos comerciais portugueses, suplantados em 1595 pelos dos holandeses que se expandiam através da Companhia das Índias Orientais. Não constituíam mais uma unidade geográfica sob o ponto de vista étnico, já que, quando da chegada dos europeus, grupos diversos (australianos, negritos e malaios) partilhavam o arquipélago em lutas internas.

O monopólio comercial imposto pelos holandeses levou alguns comerciantes indígenas a se agruparem no Partido Nacionalista Indonésio (1927). A xenofobia holandesa e a invasão japonesa durante a Segunda Guerra Mundial precipitaram o movimento de emancipação. A formação inicial republicana, as ambições partidárias e a conseqüente divisão do exército passaram a provocar uma série de revoluções neste país. Nenhuma tradição aproxima as diversas ilhas que formam a atual Indonésia; nem mesmo uma língua comum possuem, embora o poder central tenha procurado forjar o idioma indonésio, aproveitando peças dos 25 idiomas e 250 dialetos falados no arquipélago; os interesses muitas vezes se opõem — Java, a mais habitada, com dois terços da população geral, necessita para seu abastecimento das outras ilhas, entre as quais Sumatra, que exporta em contrabando para escapar às pesadas taxas que lhe impõe o poder central de Djacarta.

Após a independência, a Íria ou Nova Guiné Ocidental ficaria ainda em poder da Holanda, embora o governo indonésio houvesse declarado que não abriria mão do território; inúmeras conversações levaram-na finalmente a anexar-se à Indonésia (1963).

A Federação Malaia, também ocupada pelos portugueses (1511), holandeses (1641) e finalmente ingleses (1795), foi um dos pontos invadidos pelos japoneses durante a Segunda Guerra Mundial. Falta-lhe o sentido de unidade, tanto do ponto de vista histórico como geográfico. Independentes, dentro da Comunidade Britânica (1957), aceitaram posteriormente formar uma federação com a península de Malaca, o Sarawak ou Bornéu do Norte e o Estado de Singapura (1963). Tal federação durou apenas dois anos, já que Singapura se separava para formar uma república, em 1965.

A EUROPA MODERNA I

A parte superior do mapa representa a França de 1789, em vésperas da Revolução. Acham-se indicadas as províncias com suas respectivas capitais. Administrativamente, o país se achava dividido em "generalidades" *(généralités)*. As duas cores, porém, indicam uma distinção que perdurou muito tempo: os denominados "pays d'Élections", e os 'pays d'États". No primeiro caso, as províncias possuíam um tribunal de "eleitos"; no segundo, mantinham "Estados", com Parlamento, como era o caso em Arras, Metz, Dijon, Besançon, Grenoble, Aix, Tolouse, Perpignan Pau e Rennes. Em territórios de eleição, havia também Parlamentos: Ruão e Bordéus. A distinção era principalmente fiscal, para coleta de impostos e alfândegas. Os Parlamentos, antes de 1789, eram tribunais e não assembléias legislativas como são atualmente.

Os quatro encartes laterais demonstram de que modo foram adquiridos os limites orientais da França Moderna. Três destes encartes indicam os resultados dos tratados de 1659, 1668 e 1678. É curioso verificar como a diplomacia de Luís XIV criava cada vez mais "pontes territoriais" no país vencido, para mais tarde, em nova ofensiva, retificar proveitosamente a linha de fronteira. O encarte maior localiza as incorporações principais, no Norte, no Franco-Condado e na Alsácia. Quanto à Lorena, foi herdada por Luís XV de seu sogro, o Rei Estanislau, da Polônia, destronado em 1737 e falecido, em 1766, como Duque de Lorena.

Na parte inferior do mapa é reconstituído graficamente o Império Austro-Húngaro dos Habsburgo, nos tempos modernos. As datas indicam as épocas em que se deram as aquisições territoriais, e as datas que vôm em segundo lugar marcam os sucessivos desmembramentos, até 1914 somente. De fato, daí por diante, os territórios do Império, repartidos pelo Tratado de Saint-Germain (1919), constituíram países independentes com as nacionalidades que o Império Habsburguês havia dominado. A nova Áustria, isolada, ficou reduzida a 84.000 km^2 de superfície. (Veja mapa p. 148.)

Poucos países viveram na História Moderna episódios mais dramáticos do que a Polônia, aqui representada em cinco encartes.

O primeiro e maior destes encartes tem por objeto mostrar como foram efetuadas, no século XVIII, as três partilhas da Polônia (1772, 1792 e 1795). A Prússia de Frederico II anexou as províncias mais povoadas e desenvolvidas; a Rússia incorporou os mais extensos territórios (antiga Lituânia, Rússia Branca e Rússia Pequena, Volínia, Podólia etc). Quanto á Áustria, ficou discretamente alheia à segunda partilha de 1792. Nos quatros encartes menores, para maior clareza, não foram repetidos os nomes de rios. Observam-se os avatares da Polônia, restabelecida, eliminada, novamente ressurgida e finalmente fixada em sua posição geográfica atual.

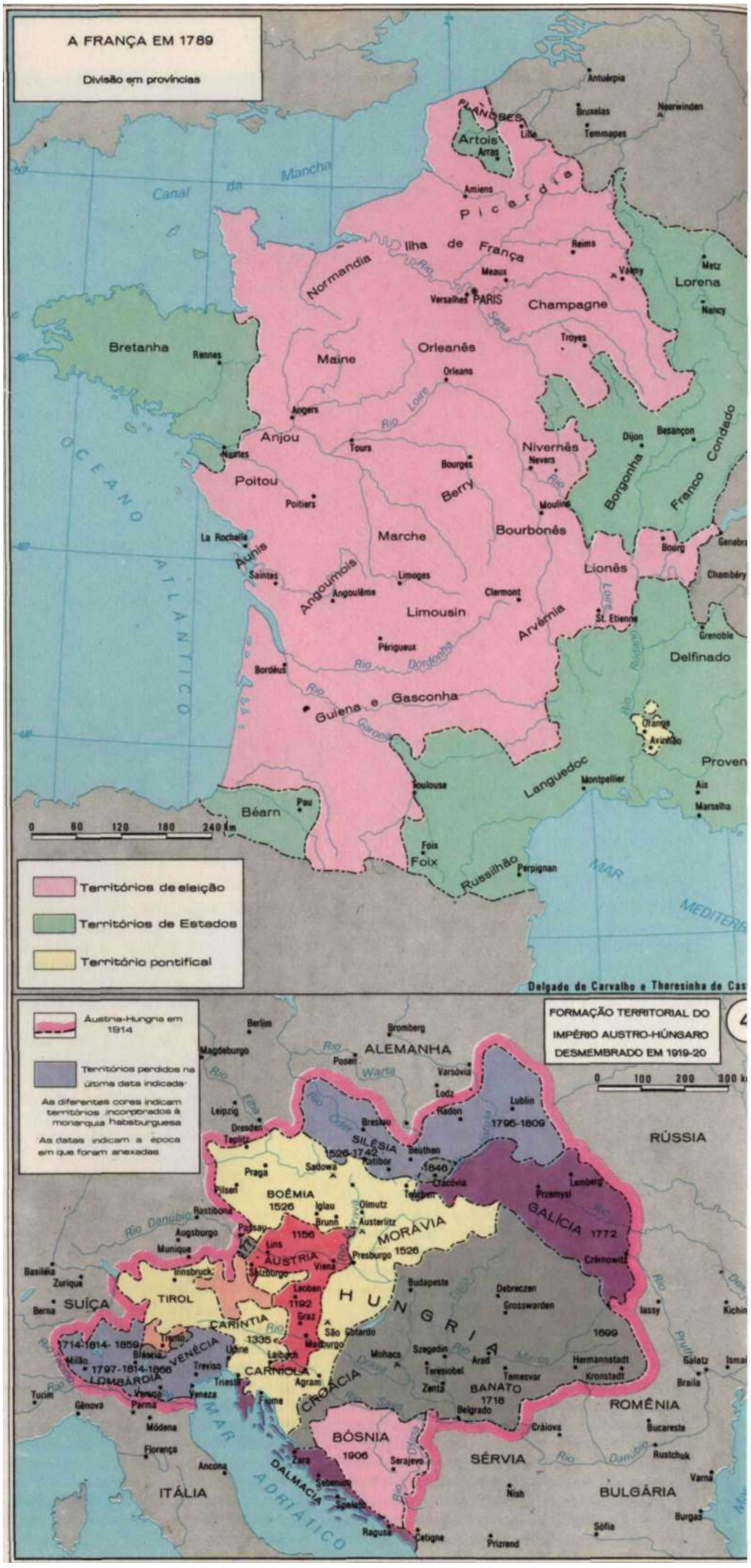
A FRANÇA EM 1789
Divisão em províncias
Territórios de eleição
Territórios de Estados
Território pontifical
Delgado de Carvalho e Theresinha de Cas
FORMAÇÃO TERRITORIAL DO IMPÉRIO AUSTRO-HÚNGARO DESMEMBRADO EM 1919-20
Áustria-Hungria em 1914
Territórios perdidos na última data indicada
As diferentes cores indicam territórios incorporados à monarquia habsburguesa
As datas indicam a época em que foram anexadas
ALEMANHA
RÚSSIA
SUÍÇA
ITÁLIA
ROMÊNIA
SÉRVIA
BULGÁRIA
BÓSNIA
HUNGRIA
BOÊMIA
MORÁVIA
GALÍCIA
TIROL
CARINTIA
CARNIOLA
CROÁCIA
DALMÁCIA
VENÉCIA
LOMBARDIA
BANATO
SILÉSIA
AUSTRIA
OCEANO ATLÂNTICO
MAR ADRIÁTICO
Canal da Mancha
Normandia
Ilha de França
Champagne
Lorena
Bretanha
Maine
Orleanês
Anjou
Poitou
Nivernês
Berry
Marche
Bourbonês
Lionês
Limousin
Auvérnia
Guiena e Gasconha
Languedoc
Delfinado
Borgonha
Franco Condado
Béarn
Foix
Russilhão
Paris
Versalhes
Bruxelas
Antuérpia
Berlim
Viena
Praga
Budapeste
Varsóvia
Lublin
Lemberg
Czernowitz
Zurique
Milão
Turim
Gênova
Roma
Nápoles
Palermo
Sofia
Belgrado
Bucareste
Sarajevo
Zara
Ragusa
Cetigne
Prizrend
Nish
Burgas
Varna
Rustchuk
Galatz
Braila
Iassy
Kichinev
Hermannstadt
Kronstadt
Temesvar
Arad
Szegedin
Debreczen
Grosswarden
Mohacs
Teresiobel
Zentá
Cráiova
Bucareste
Rio Danubio
Rio Reno
Rio Elba
Rio Loire
Rio Sena
Rio Garona
Rio Dordonha
Rio Vístula
Rio Warta
Rio Oder
Rio Pruth
Rio Dniester
Rio Dnieper
Rio Tamisa
Rio Tejo
Rio Douro
Rio Ebro
Rio Tibre
Rio Arno
Rio Po
Rio Adige
Rio Tesino
Rio Ticino
Rio Mosa
Rio Sarthe
Rio Vienne
Rio Cher
Rio Yonne
Rio Marne
Rio Aisne
Rio Somme
Rio Escaut
Rio Rhin
Rio Meno
Rio Neckar
Rio Inn
Rio Drava
Rio Sava
Rio Morava
Rio Vardar
Rio Maritsa
Rio Dniestr
Rio Bug
Rio Pripet
Rio Volga
Rio Don
Rio Dvina
Rio Neva
Rio Vístula
Rio Nemen
Rio Dvina
Rio Pechora
Rio Ob
Rio Yenisei
Rio Lena
Rio Amur
Rio Ussuri
Rio Sungari
Rio Yangtsé
Rio Amarelo
Rio Mekong
Rio Irrawaddy
Rio Indo
Rio Ganges
Rio Brahmaputra
Rio Tigre
Rio Eufrates
Rio Nilo
Rio Congo
Rio Niger
Rio Senegal
Rio Gambia
Rio Volta
Rio Zambeze
Rio Limpopo
Rio Orange
Rio Murray
Rio Darling
Rio Murrumbidgee
Rio Hudson
Rio Mississippi
Rio Missouri
Rio Ohio
Rio Tennessee
Rio Colorado
Rio Grande
Rio Amazonas
Rio Paraná
Rio Uruguai
Rio Paraguai
Rio Madeira
Rio Tocantins
Rio Xingu
Rio Tapajós
Rio Negro
Rio Orinoco
Rio Magdalena
Rio Cauca
Rio Cuanza
Rio Cunene

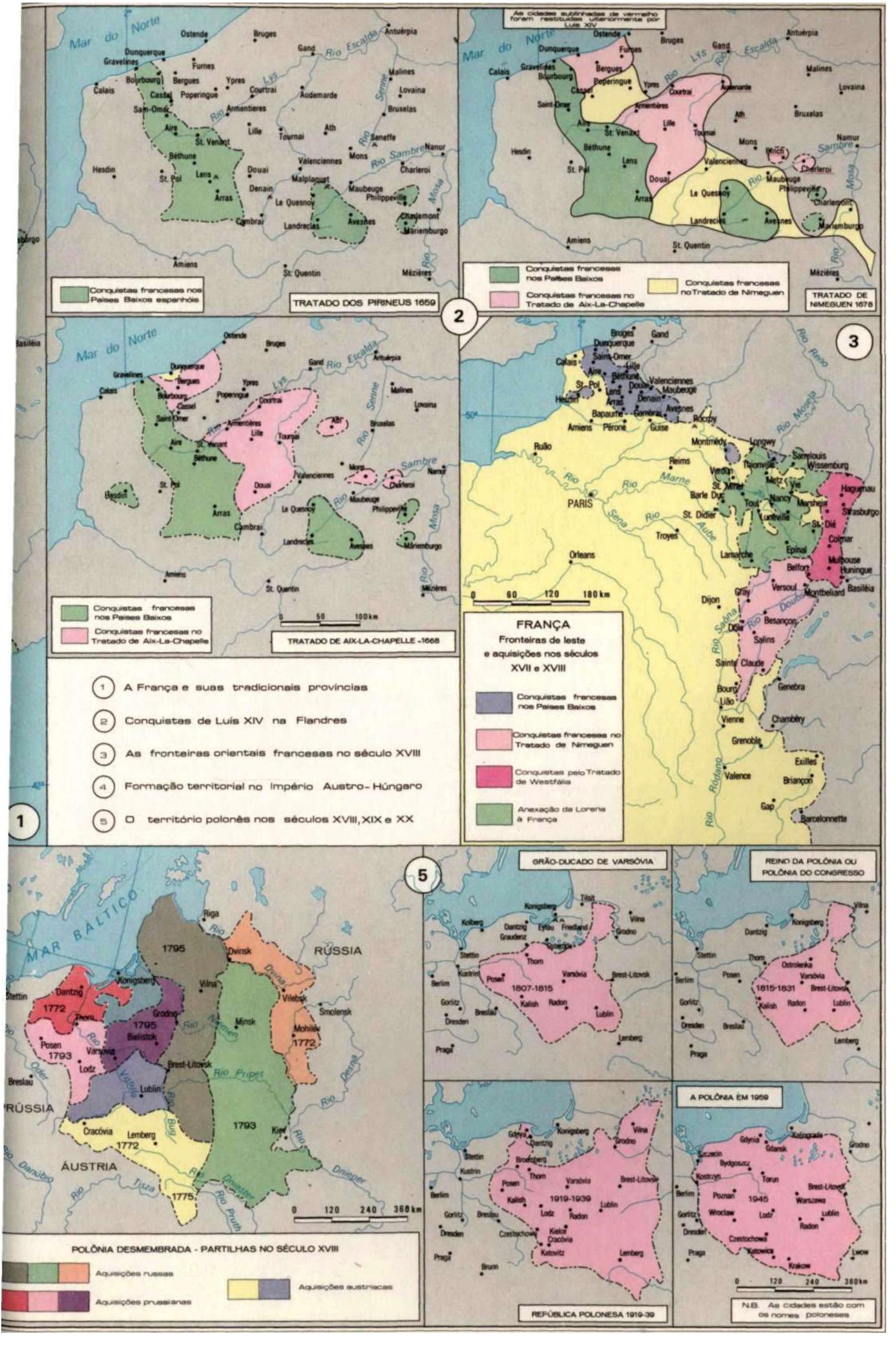
TRATADO DOS PIRINEUS 1659
Conquistas francesas nos Países Baixos espanhóis
As cidades sublinhadas de vermelho foram restituídas ulteriormente por Luís XIV
TRATADO DE NIMEGUEN 1678
Conquistas francesas nos Países Baixos
Conquistas francesas no Tratado de Aix-La-Chapelle
Conquistas francesas no Tratado de Nimeguen
TRATADO DE AIX-LA-CHAPELLE -1668
Conquistas francesas nos Países Baixos
Conquistas francesas no Tratado de Aix-La-Chapelle
1 A França e suas tradicionais províncias
2 Conquistas de Luís XIV na Flandres
3 As fronteiras orientais francesas no século XVIII
4 Formação territorial no Império Austro-Húngaro
5 O território polonês nos séculos XVIII, XIX e XX
FRANÇA
Fronteiras de leste e aquisições nos séculos XVII e XVIII
Conquistas francesas nos Países Baixos
Conquistas francesas no Tratado de Nimeguen
Conquistas pelo Tratado de Westfália
Anexação da Lorena à França
PARIS
POLÔNIA DESMEMBRADA - PARTILHAS NO SÉCULO XVIII
Aquisições russas
Aquisições prussianas
Aquisições austríacas
MAR BÁLTICO
RÚSSIA
ÁUSTRIA
GRÃO-DUCADO DE VARSÓVIA
1807-1815
REINO DA POLÔNIA OU POLÔNIA DO CONGRESSO
1815-1831
A POLÔNIA EM 1959
1945
REPÚBLICA POLONESA 1919-39
1919-1939
N.B. As cidades estão com os nomes poloneses

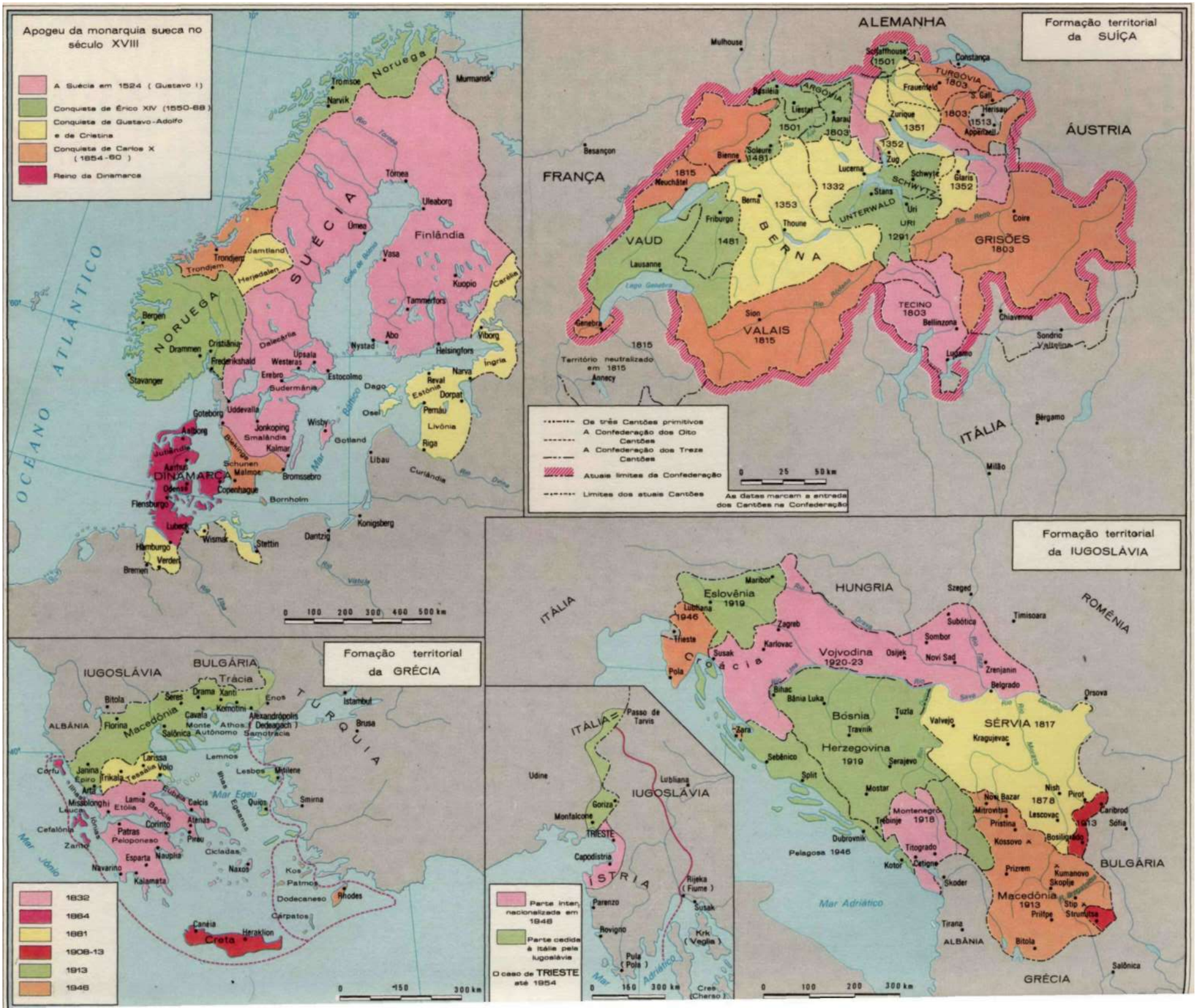
Apogeu da monarquia sueca no século XVIII
A Suécia em 1524 (Gustavo I)
Conquista de Érico XIV (1550-68)
Conquista de Gustavo-Adolfo e de Cristina
Conquista de Carlos X (1654-60)
Reino da Dinamarca
OCEANO ATLÂNTICO
NORUEGA
SUÉCIA
Finlândia
DINAMARCA
Formação territorial da SUÍÇA
ALEMANHA
ÁUSTRIA
FRANÇA
ITÁLIA
VAUD
BERNA
VALAIS
GRISÕES
TECINO
TURGÓVIA
ARGÓVIA
SCHWYTZ
UNTERWALD
URI
Os três Cantões primitivos
A Confederação dos Oito Cantões
A Confederação dos Treze Cantões
Atuais limites da Confederação
Limites dos atuais Cantões
As datas marcam a entrada dos Cantões na Confederação
Formação territorial da IUGOSLÁVIA
Eslovênia 1919
Croácia
Vojvodina 1920-23
Bósnia
Herzegovina 1919
SÉRVIA 1817
Montenegro 1918
Macedônia 1913
HUNGRIA
ROMÊNIA
BULGÁRIA
ALBÂNIA
GRÉCIA
Mar Adriático
Formação territorial da GRÉCIA
IUGOSLÁVIA
BULGÁRIA
ALBÂNIA
TURQUIA
Trácia
Macedônia
Epiro
Tessália
Etólia
Peloponeso
Creta
Mar Egeu
Mar Jônio
1832
1864
1881
1908-13
1913
1946
ITÁLIA
IUGOSLÁVIA
ISTRIA
TRIESTE
Parte internacionalizada em 1948
Parte cedida à Itália pela Iugoslávia
O caso de TRIESTE até 1954

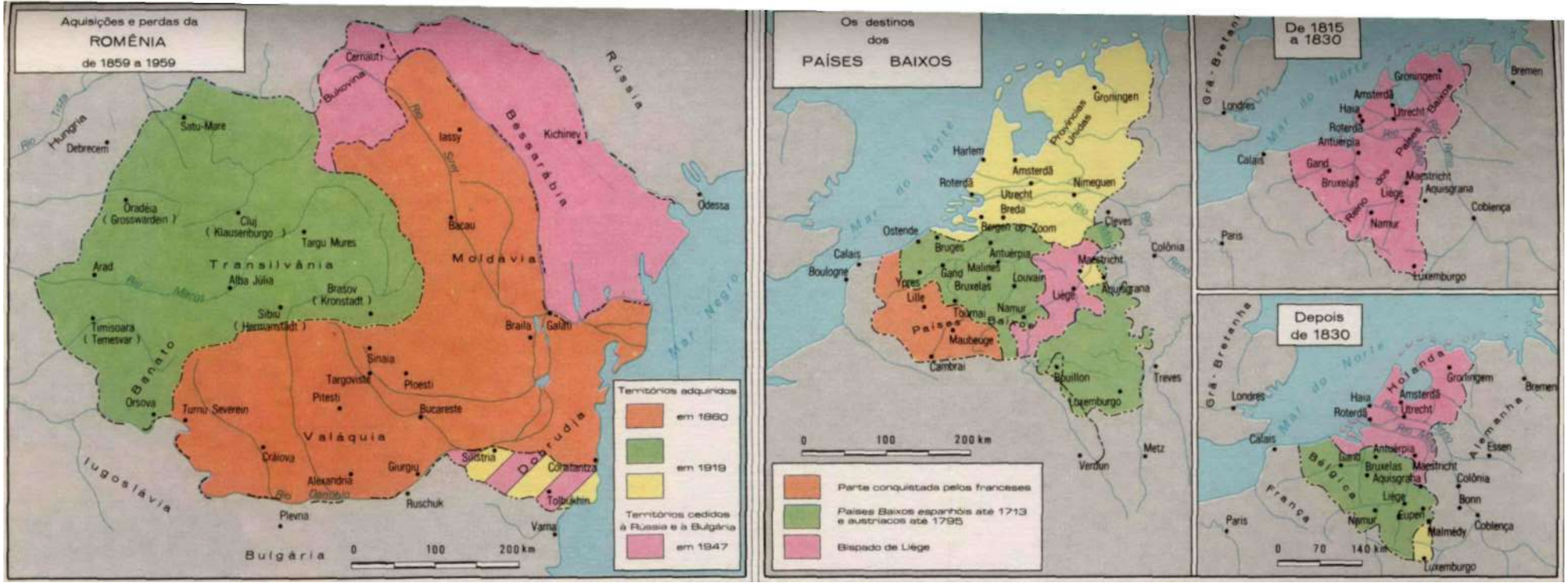

A EUROPA MODERNA II

Os nove encartes deste mapa têm por fim descrever graficamente a formação da Europa atual, referindo-se apenas aos tempos modernos. Apenas sobre a Suíça é que são assinaladas algumas origens medievais.

A Suécia é representada no período de seu maior desenvolvimento, século XVII, quando o Báltico era um "lago sueco". Foi no tempo da Casa de Vasa (1523--1 654) que se iniciou a expansão sueca. A Finlândia já pertencia à Suécia desde o século XII. Foram espetaculares as conquistas de Gustavo Adolfo no golfo da Finlândia e no litoral alemão (confirmadas nos Tratados de Westfália).

A Suíça, em seguida â união dos três Cantões primitivos, em 1**291**, foi-se estendendo aos poucos, com admissão de comunidades vizinhas. No século XIV constituiu-se a Confederação dos Oito Cantões, com a admissão de Lucerna, Zurique, Glaris, Zug e Berna. Os demais Cantões entraram na época moderna, sendo que, no século XIX, juntaram-se à Confederação: Grisões, Tecino, Argóvia; São Gall, em 1803, e Genebra, Vaiais e Neuchâtel, em 1815.

A Grécia revela como uma pequena potência conseguiu assenhorear-se de um extenso litoral e de vários arquipélagos que lhe pertenceram na Antigüidade.

A Iugoslávia representou no mundo balcânico um fator decisivo. Sob o nome de Sérvia, inicialmente, havia no século XIX conquistado a independência; sua sólida posição geográfica, apoiada no Danúbio, levou este país a dedicar todos os seus esforços à unificação dos elementos eslavos do Sul, na Macedônia, no Montenegro, na Bósnia-Herzegovina. Neste trabalho de reconstrução, a Sérvia Medieval de Stefano Duchan encontrou a oposição da Áustria-Hungria, que, no seu "Drang nach Osten", visava o porto de Satânica. Daí resultou a Primeira Guerra Mundial. As datas marcam as etapas sucessivas da formação do Reino dos Sérvios, Croatas e Eslovenos, hoje Iugoslávia.

A Romênia de 1946 pode ser comparada â Romênia de 1920, data em que a Transilvânia lhe coube em virtude do Tratado de Neuilly; mas, na sua atual configuração, faltam as terras da Dobrudja Meridional, a Bessarábia e a Bukovina. O território em duas cotes de Tolbuklin na Dobrudja Meridional havia sido atribuído â Romênia em 1913 pelo Tratado de Bucareste, confirmado em Neuilly (1919-20). Mas foi restituído à Bulgária em 1947 (Tratado de Paris).

O encarte de Trieste revela as hesitações das potências depois da Segunda Guerra Mundial. Por fim, a Grã-Bretanha e os Estados Unidos, concordando com a Iugoslávia, deram por terminada a ocupação militar internacional e entregaram, em 1954, a cidade â Itália.

Os três mapas dos Países Baixos permitem seguir os destinos da Bélgica, que foi sucessivamente espanhola, austríaca, francesa, holandesa e... belga.

NOTA — A serie de encartes, sob o titulo de Europa I e II, visa completar as cartas gerais da Europa nos diferentes séculos. A partir do mapa "Viagens e Descobrimentos" são estudados em sua formação territorial quatorze países ou regiões da Europa.

Verifica-se assim que a estabilidade maior foi alcançada nos países do Ocidente (Portugal, Espanha. Grã-Bretanha e França), enquanto as mais importantes alterações se produziram na Europa Central (Países Baixos. Alemanha. Áustria, Hungria e Itália) e na Europa Balcânica (Turquia, Sérvia, Grécia, Romênia e Bulgária).

De fato, o pesadelo político do fim do século XIX foi a perspectiva do desmembramento fatal da monarquia dos Habsburgo e suas repercussões nos Bálcãs, onde a Rússia czarista estava atenta â Questão do Oriente. O jovem império alemão, criado por Bismarck, teve a imprudência de sustentar seu aliado austro-húngaro no momento em que se aproximava o desfecho final. Esta iniciativa veio criar os problemas atuais da Europa e do mundo, pois. enfraquecida por duas grandes guerras, esta Europa viu estabelecer-se fora dela, pode-se dizer, a bipolaridade da hora presente: os Estados Unidos e os Sovietes.

EUROPA CENTRAL

Por mais importante que tenham sido os acontecimentos extra-europeus durante o século de 1848-1948, deve-se reconhecer que a evolução da política internacional se deu em função da história da Mittel-Europa, isto é, dos Estados da Europa Central. A própria expansão colonialista, bem como o imperialismo britânico, tào reputado, não deixaram de sofrer o controle da Mittel-Europa (Conferência de Berlim — 1884-1885). Foi aquele século marcado pela preponderância germânica, obra de Bismarck, alcançando seu apogeu em 1900, para, em seguida, ser derrubada e, depois da aventura hitleriana, ser destruída ao ponto de desaparecer a Prússia, tida como causadora do regime de paz armada que tão profundamente modificou a política internacional, a diplomacia e as próprias economias nacionais.

0 mapa procura retratar, em um só quadro, os avatares sucessivos pelos quais passou a Europa Central durante a sua fase de maiores e mais inesperadas alterações.

Fisicamente, esta Mittel-Europa, com os seis ou sete Estados, que nela podem ser incluídos, é de blocos centrais antigos, erodidos e recortados com uma barreira montanhosa mais recente no Sul, correspondendo aos Alpes, e uma planície glacial ao Norte, onde os rios se comunicam por canais, traçados pelas morainas terminais do Terciário.

Esta estrutura física constituiu sistema hidrográfico, que impôs às migrações e por fim aos sedentários a história das Alemanhas no mundo moderno. De fato, essa história se acha integralmente determinada pelo Elba e pelo Oder, em seguida pelo Danúbio e pelo Reno e finalmente pelo Vístula. Em cada uma dessas bacias fluviais é fácil traçar a narrativa dos grandes acontecimentos da Europa Central através dos tempos. São outras tantas fases da Geopolítica que, segundo as épocas, as vizinhanças e as forças políticas internas, ditaram os destinos desses acontecimentos.

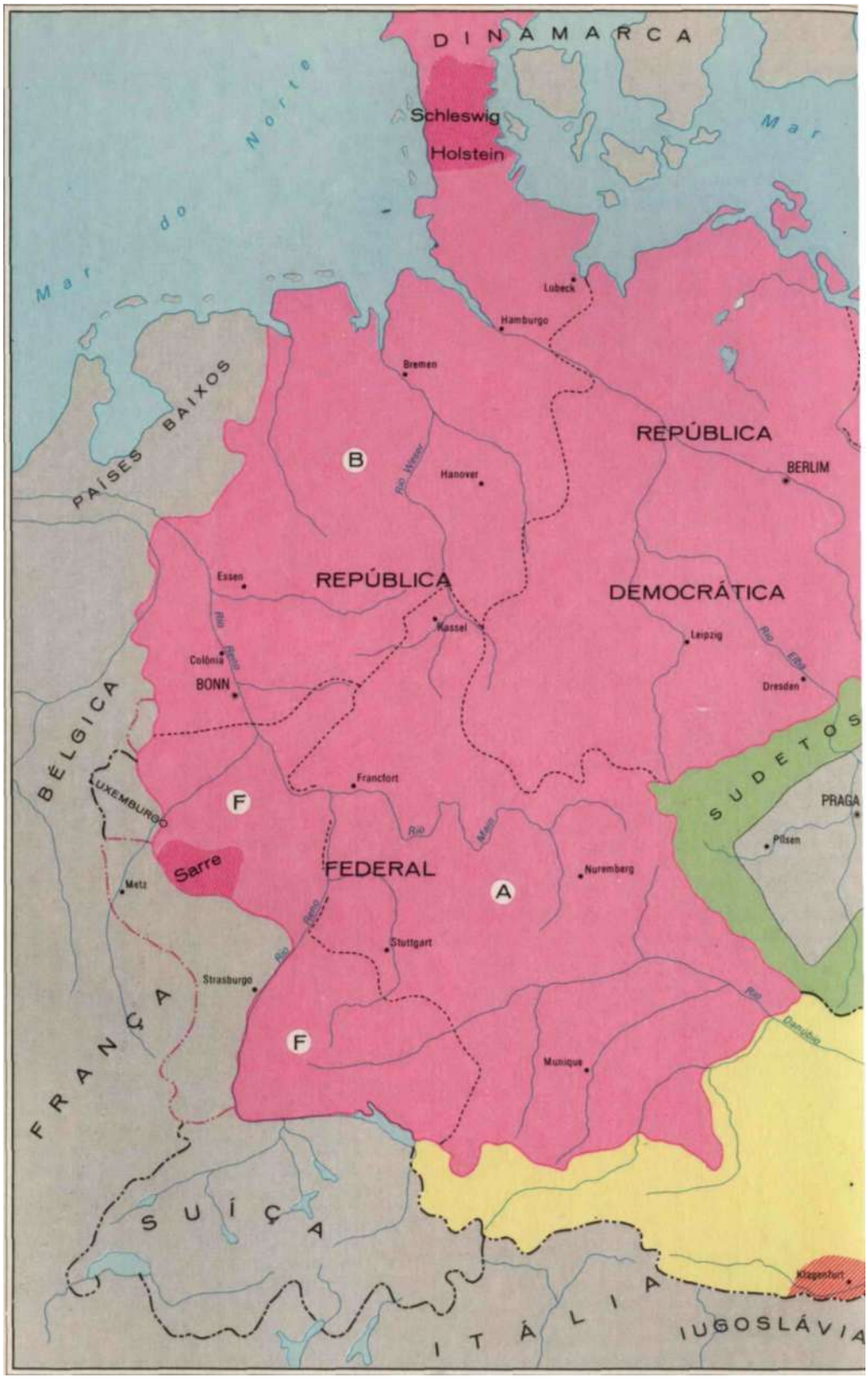

Primitivamente é entre o Elba e o Oder que se localizam as populações germânicas na Saxônia e no Brandeburgo. A atração das planícies leva as Hansiáticas e os Cavaleiros Teutônicos para o Nordeste Báltico e para o Vístula. Surgindo a Prússia, Frederico II investe contra a Áustria e ocupa toda a bacia do Oder (Silésia). Pouco depois, a Revolução Francesa fez com que a Alemanha se interessasse pelo Reno: o *Wacht am Rhein* é o leitmotiv do século XIX, acabando, em Sedan, com o próprio Napoleão IM. Antes, porém, já tinha sido visado o Danúbio, mas (receio prudente da Prússia vitoriosa em Sadowa), à incorporação da Áustria, foi substituído o *Drang mach Osten,* fórmula pangermânica para alcançar o golfo Pérsico. Ao começar o século XX, os interesses econômicos e coloniais da Grã-Bretanha, o desejo francês de desforra, as ambições balcânicas da Rússia combinam com a necessidade de "espaço vital" das Alemanhas, e o resultado dos conflitos feridos, entretanto, fora do território alemão, é debatido e fixado em Versalhes.

Quandos os alemães se convenceram de que não haviam sido vencidos, mas traídos, Adolfo Mitler, na sua prisão de Landibey, apresentou-lhes no "Mein Kampf" um programa de ação para recuperar a hegemonia na Europa. A Áustria-Hungria desmembrada não era mais o Império e fiel aliado mas três nações novas, amplamente dotadas de Deutschtum, isto é, de populações alemãs. Daí a necessidade de

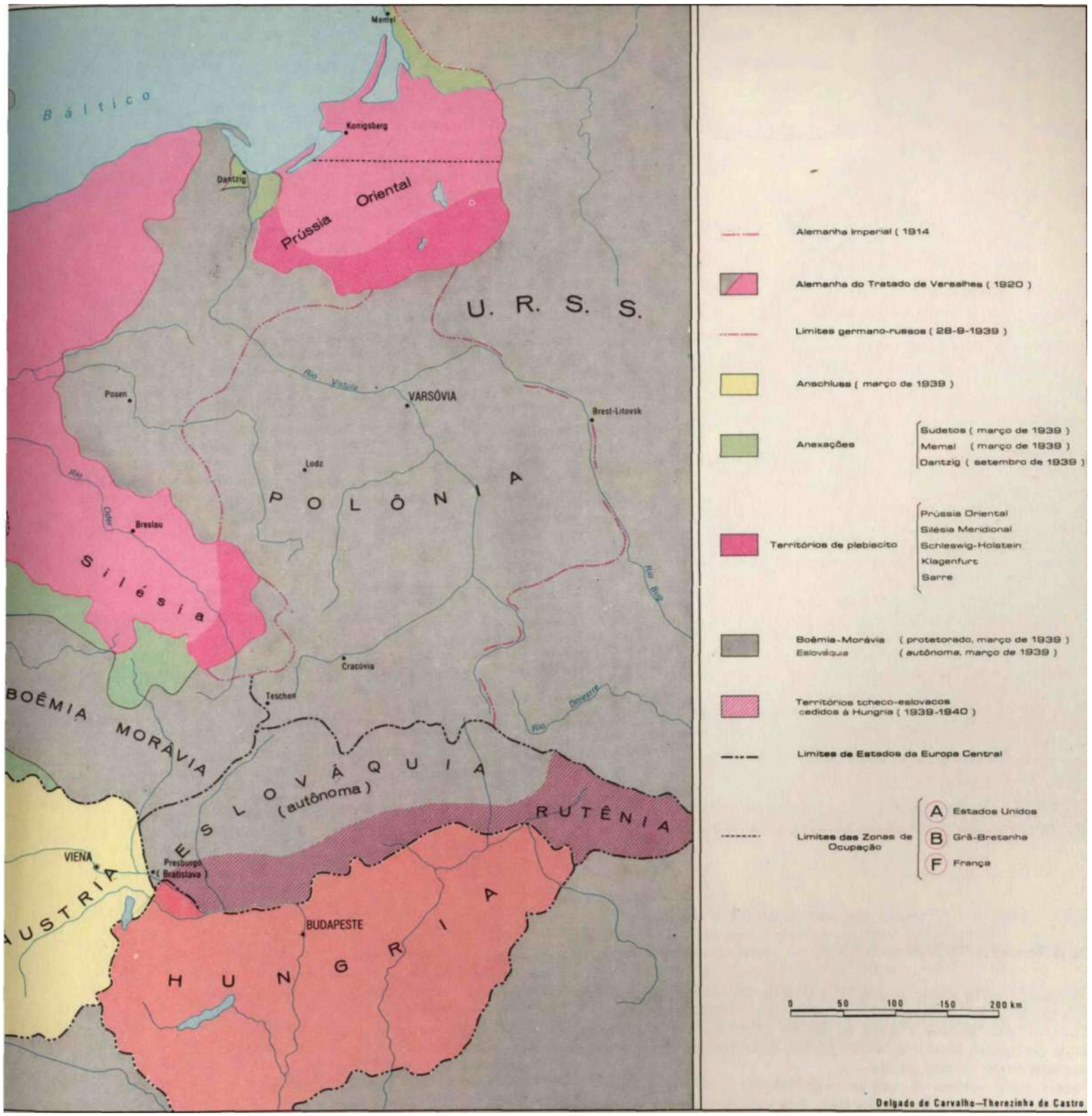

fazer coincidir o território alemão *(Volksboden)* com a cultura alemã *(Kulturboden).* As negociações diplomáticas que precederam a iniciativa belicosa foram objeto de críticas severas, mas o sucesso militar foi inesperado, rápido e total. Entre 1935 e 1939 já tinham sido efetuadas as anexações preliminares que determinaram a Europa a reagir.

0 *Anschluss,* ou união com a Áustria, foi efetuado apesar da proibição de 1920. Foram anexadas os sudetos que Versalhes havia recusado à Alemanha vencida, foram ocupadas as cidades de Memel e de Dantzig com seu "corredor". Além disso, março de 1939 marcou o Protetorado da Boêmia-Morávia e a autonomia da Eslováquia, por serem lá mais raras as comunidades alemãs. Por fim, a cooperação da Hungria foi paga por cessões territoriais da Eslováquia e da Rutênia.

Terminada a Segunda Guerra Mundial, a Alemanha ocupada foi dividida em quatro zonas de ocupação entre a Grã-Bretanha, os Estados Unidos, a França e a União Soviética. Desaparecendo a Prússia, seu território foi ocupado pela Polônia e pela Rússia. A Alemanha Oriental foi transformada em República Democrática Alemã, e a Alemanha Ocidental tornou-se República Federal Alemã. As três zonas de ocupação desta última, indicadas pelas letras A (americana), B (britânica) e F (francesa), foram evacuadas pelos aliados ocidentais, de acordo com a Revogação do Estatuto de Ocupação de 1955.

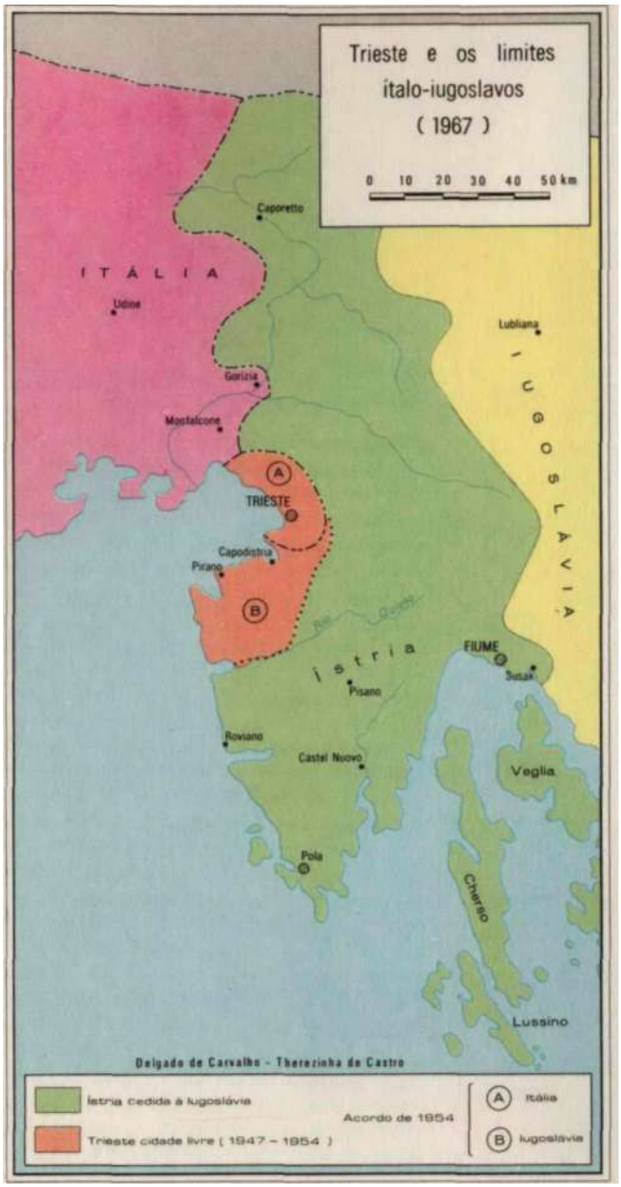

TRIESTE E A ISTRIA

Poucas regiões tiveram mais variada história territorial do que a ístria, a triangular península do Noroeste do Adriático. Conquistada em 1 77 A.C. pelos romanos, foi feita "marca" no tempo dos reis carolíngios e, no século X, unida ao-Ducado da Baviera. Nos séculos seguintes veio a pertencer ao Patriarcado de Aquilea, que os Hunos destruíram, passando a ser domínio de Veneza, onde se tinham refugiado os aquileanos. Tornou-se, no mundo contemporâneo, sucessivamente austríaca, iliriana (no tempo de Napoleão) e, por fim, italiana. Foi nesta última situação política que a Segunda Guerra Mundial encontrou Trieste, Fiume e Pola, suas principais cidades, todas portos marítimos de importância.

As dificuldades apresentadas, no fim da Primeira Guerra, quando a Itália saiu vencedora, para dividir a ístria entre ela e a Iugoslávia, foram ainda maiores quando, na Segunda Guerra, a Itália saiu vencida.

A ístria fazia parte da "Itália irredenta" que o poeta d'Annunzio, no seu espetacular reide de Fiúme, havia imposto à atenção das potências (1920-1924). Em 1946, porém, o lado sentimental da questão tinha de ser abandonado pelos novos amigos da Itália (Estados Unidos, Grã--Bretanha e França) diante das reivindicações da Iugoslávia de Tito, sustentada pelos russos. Gorizia e Monfalcone eram conservados pela Itália, mas Trieste era o ponto nevrálgico. A ístria era dividida em duas partes desiguais, sendo a maior para a Iugoslávia, mas Trieste ficava sob um governo organizado pelas Nações Unidas e sob a ocupação de forças britânicas e americanas.

Esta solução de Território Livre de Trieste foi substituída em 1954 pela divisão deste território em duas partes: A para a Itália com Trieste e B para a Iugoslávia (que a Rússia não apoiava mais). Este Memorando de Londres atribuía 221 km^2 da ístria à Itália e 562 km^2 à Iugoslávia.

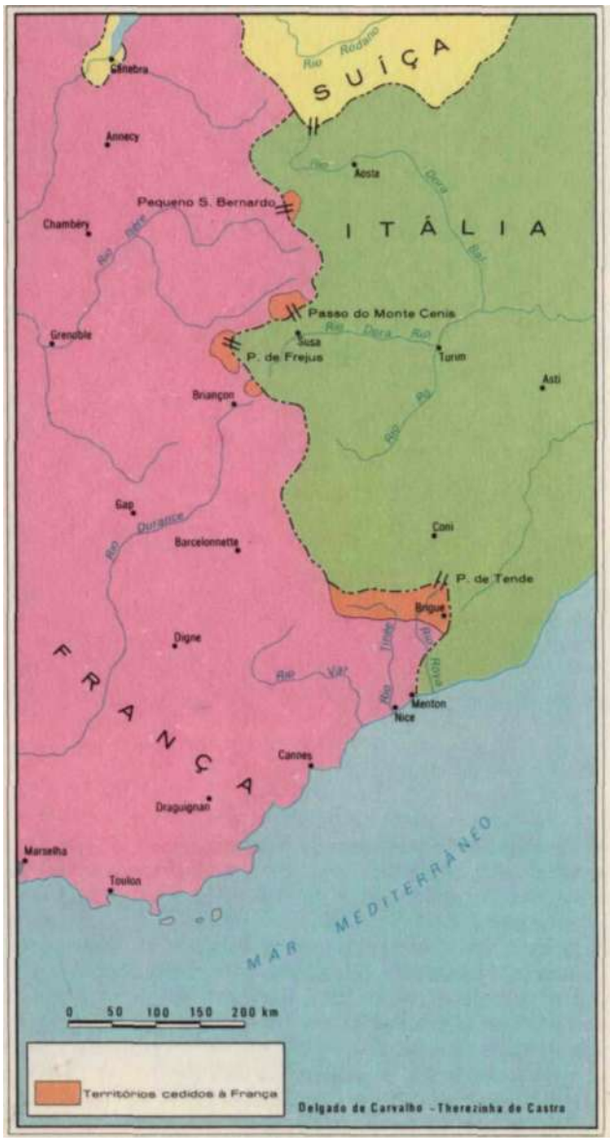

FRONTEIRA FRANCO-ITALIANA

O tratado de Paris com a Itália (1947) havia sido precedido por troca de cartas, em 1945, nas quais ficava denunciado o acordo de 1896, em virtude do qual gozava a Itália de certos privilégios no protetorado francês da Tunísia. Mais importante, porém, era a questão das fronteiras dos Alpes entre os dois países.

Desde cedo, julgava-se que as reivindicações francesas incluíam o vale de Aoste na Dora Baltea Superior, cuja população falava predominantemente a língua francesa. Não foi, entretanto, apresentada essa pretensão.

As modificações de fronteiras só foram efetuadas no passo do Pequeno S. Bernardo, no passo do Monte Cenis e na zona de Briançon. No Sul foram conservadas duas aldeias, uma que se acha no Alto Roya, e outra no passo de Tende, isto é, cerca de 550 km^2, com mais de 5.000 habitantes. Nas regiões anexadas, plebiscitos organizados viram forte maioria em favor da França, mas cerca de 130 famílias deslocaram-se para a Itália.

A região alpina de Tende e Brigue é antes recuperação que aquisição, pois fazia parte do Condado de Nice, cedido à França pelo tratado de 1860 que pôs fim à "guerra da Itália". Um ano depois desse tiatado, Napoleão III resolveu devolver a Vítor Emanuel II o distrito de Mercantour, onde o rei italiano preferia organizar as suas caçadas. A anulação dessa concessão de 1861 tornava-se necessária, pois foi dos fortins italianos lá instalados que partiu, em 1940, o ataque italiano e a descida para a ocupação de Menton.

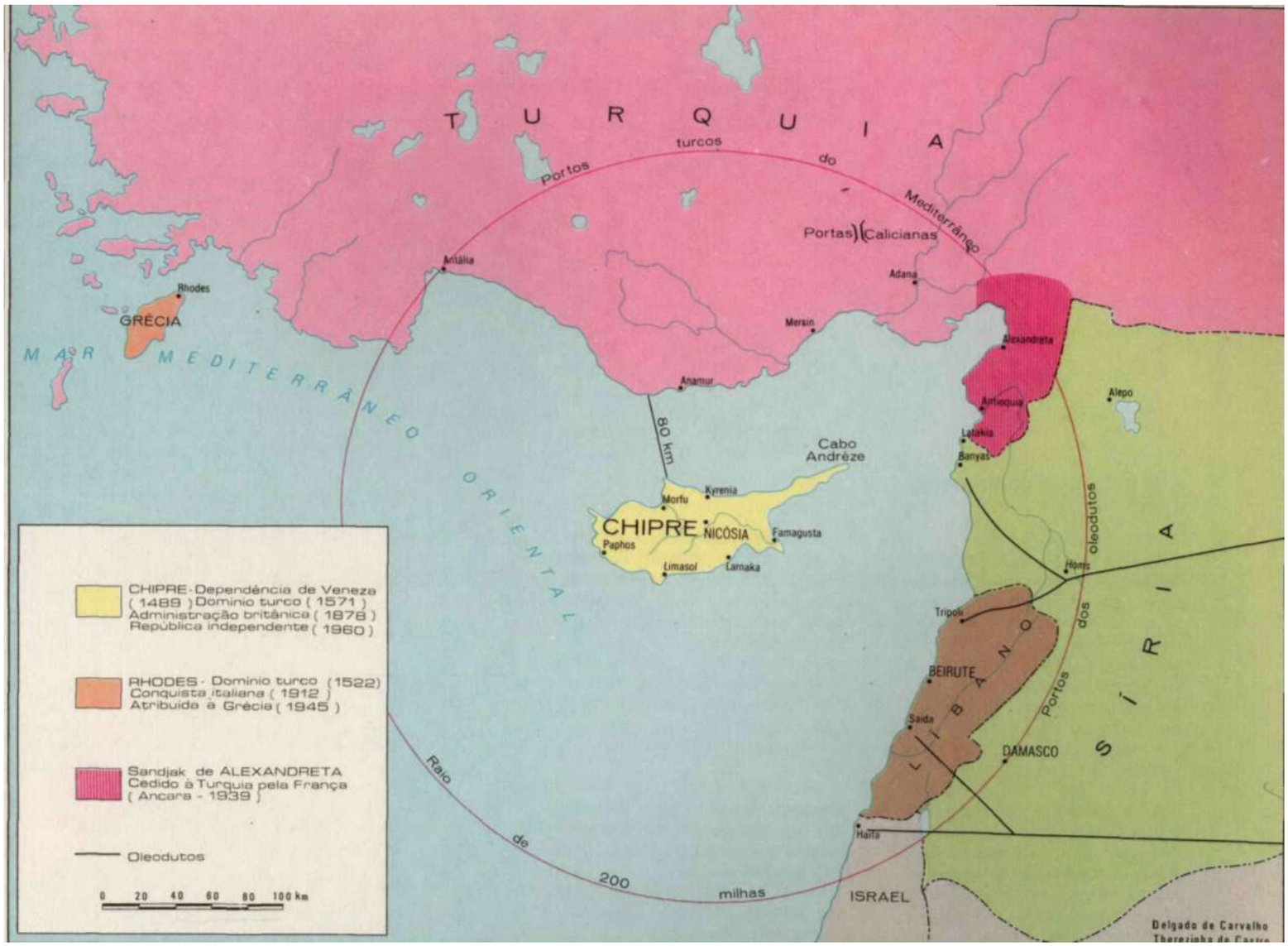

CHIPRE, RHODES E ALEXANDRETA

Vários povos da Antigüidade — fenícios, egípcios, persas, gregos, romanos, bizantinos — passaram por Chipre, fonte principal de cobre, metal que lhe originou o nome. Monarquia feudal de Luiz Lusignan, anexada posteriormente por Veneza (1489), passou finalmente para o domínio do Império Otomano (1571). Os turcos cederiam a ilha aos ingleses por ocasião do Congresso de Berlim (1878).

A maioria grega, população rural por excelência, seguida pelos turcos predominando em alguns centros urbanos, é a causa das tensões por que passa a ilha, mesmo depois de sua independência em 1960. A guerra civil estourada em 1963 levou a ONU a ocupar a ilha com sua força de paz.

Considerando-se a defesa do Bloco Ocidental,'a função de Chipre foi sempre a de defender o território turco, achando-se a 80 km, em linha reta, da cidade turca de Anamur. Traçando-se ao redor de Chipre um círculo de 200 milhas de raio, verifica-se que, de Haifa, no Estado de Israel, à Antália, na Turquia, toda a costa mediterrânea do Oriente Médio está em função do ocupante da ilha. Em Haifa, Saida, Trípoli e Banyas desembocam os oleodutos que trazem o petróleo do Iraque e Arábia, ou seja, o abastecimento da Turquia e Europa Ocidental. Sob o ponto de vista militar, Chipre é um porta-aviões natural para todas as operações no Oriente Médio e mar Negro. Assim sendo, a posição geográfica de Chipre a envolve como um "peão de xadrez" na grande partida entre o poderio marítimo e o poderio continental, entre o Bloco Ocidental e o Bloco Oriental.

A Grécia e a Turquia disputam Chipre — a primeira alegando direitos históricos; a segunda, direitos geográficos de proximidade. A proximidade levou a Grécia a conseguir Rhodes (1945), que fora domínio turco (1522) e estava em poder dos italianos, vencidos na Segunda Guerra Mundial. Em vésperas deste conflito (1939), a Turquia conseguia aumentar também seu litoral mediterrâneo ao receber o Iskenderun (Alexandreta) subtraído ao território sírio, então sob mandato francos.

A ÁFRICA NOS SÉCULOS XIX E XX

Até o começo do século XIX, a África era um continente praticamente desconhecido, do qual os europeus haviam explorado apenas o litoral. Com exceção da Colônia do Cabo, os núcleos de colonização desta época eram precários, parecendo meros pontos de escala para navios e antigos empórios de escravos. Esta situação foi mudada, quando os europeus resolveram explorar o interior africano. Destacam-se então entre os principais roteiros de penetração: o do francas Caillé e o do alemão Barth, que atravessaram o Saara. Cabe também citar a expedição de Livingstone que, partindo da cidade do Cabo, explorou o deserto do Kalaari, cortou o continente de leste a oeste, de São Paulo de Luanda a Moçambique e descobriu os lagos Niassa e Tanganica. Outro inglês, Stanley, percorreu o vale do rio Congo, por onde também andou o francês Brazza. Nachtigal, do Sudão, percorreu grande trecho do Saara, indo alcançar o lago Chade. Notáveis, ainda, foram os roteiros de Rohlfs, Speke e Burton. O português Serpa Pinto, finalmente, partindo de Benguela, chegou a Pietermaritzburgo.

Do interesse científico, as nações passaram ao plano político. Assim é que, em 1898, quase toda a África estava repartida entre as principais potências européias.

Em 1914, apenas a Abissínia e a Libéria (esta fundada por negros americanos) eram independentes. Os primeiros, países detentores de colônias, em território africano, eram a Grã-Bretanha e a França. Nota-se ainda a presença da Alemanha e Itália, cujas terras foram confiscadas após o término da Segunda Guerra Mundial.

As possessões portuguesas de Angola e Moçambique ficaram sem a sonhada união terrestre com a interferência dos ingleses. Estes, por sua vez, também não alcançaram o ideal da união de seus domínios de norte a sul. Obtiveram a África Oriental Alemã, mas a ligação Cabo ao Cairo não era mais possível, pois o Egito tornava-se independente em 1922.

Em 1959 surge uma África em plena transformação. São vários os países independentes; apenas os domínios portugueses se mantêm intactos.

Na V República, estabelecida em 1958 na França, extinguiu-se a União Francesa para dar lugar à Comunidade Francesa. Foram então criadas novas unidades políticas, em lugar da África Equatorial e Ocidental Francesa. São as chamadas Repúblicas novas assim formadas: Federação Máli (Estado do Senegal, República Sudanesa, República Voltaica e República do Daomé) e República do Chade, do Niger, da Costa de Marfim, do Congo, do Gabão, da Mauritânia, a Centro-Africana e Malgaxe (Madagascar).

O mapa da África em 1959 representa uma das fases de transição pela qual passou aquele continente. Como a Ásia, depois da Primeira Guerra Mundial, ia modificando as suas instituições no sentido de maior autonomia e independência, a África, depois da Segunda Guerra, está conseguindo os mesmos objetivos, porém de modo mais espetacular, em vista da redução das forças de expansão colonizadora das metrópoles européias e do assentimento que lhe vem ora das Américas, ora dos Sovietes.

Em 1960, novas modificações políticas surgiram no mapa da África.

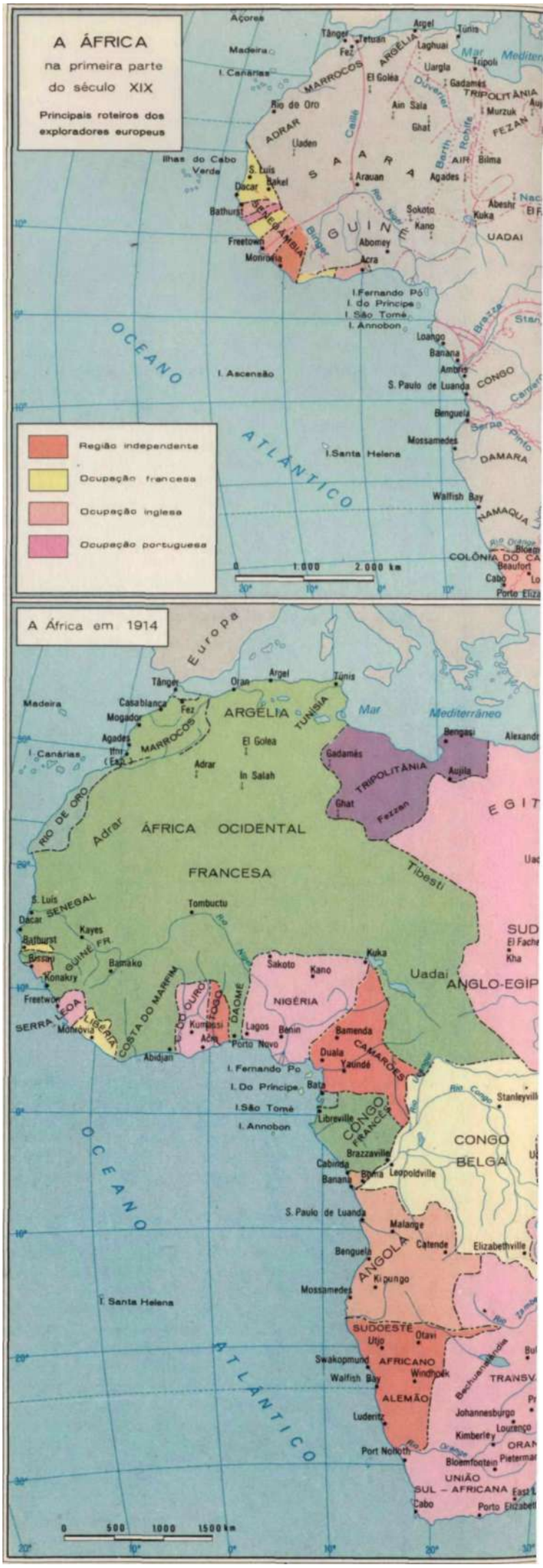

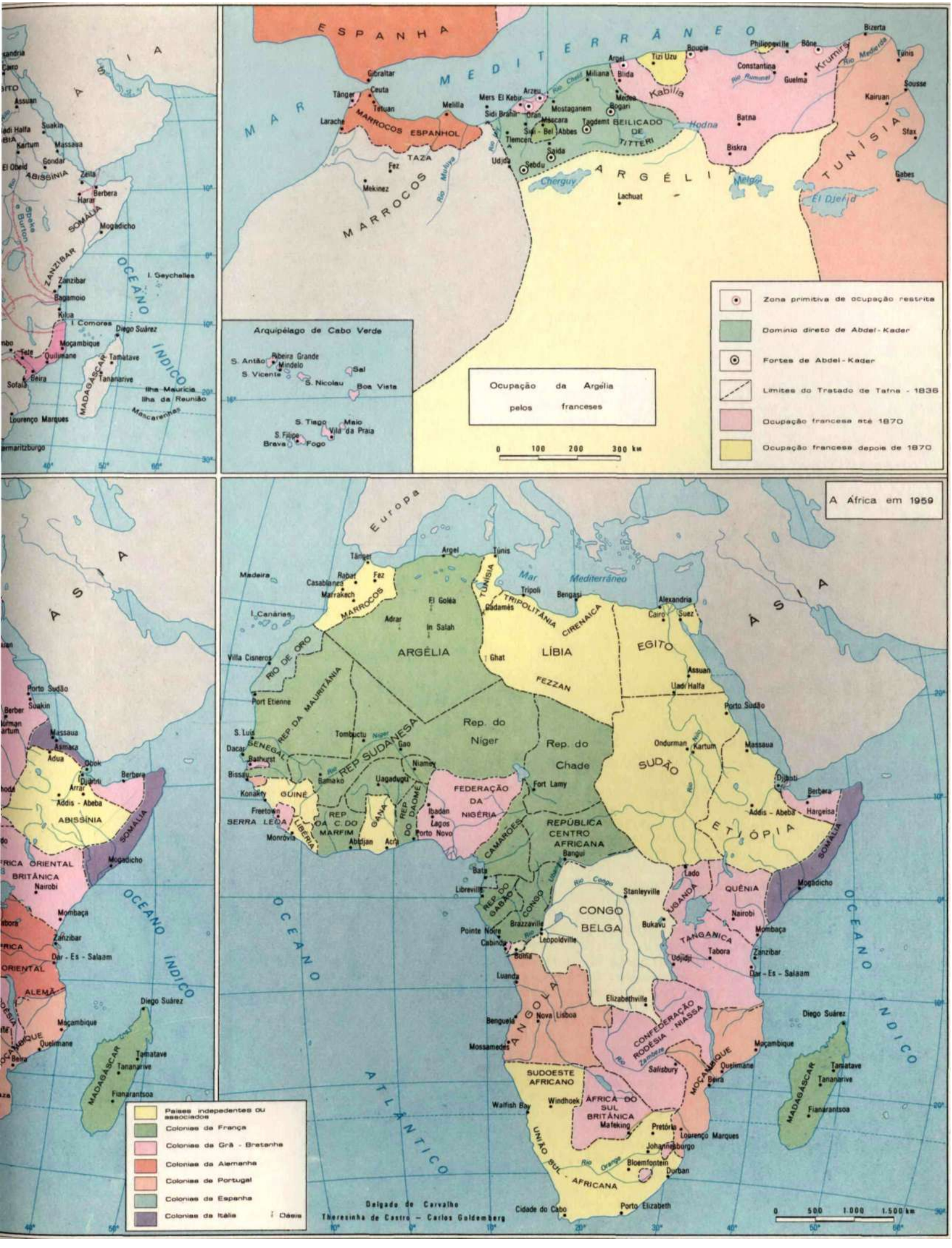
A África em 1959
ESPANHA
MAR MEDITERRÂNEO
MARROCOS ESPANHOL
TAZA
MARROCOS
ARGÉLIA
TUNÍSIA
BEILICADO DE TITTERI
Kabília
Hodna
Cherguy
Melgo
El Djerid
Gibraltar
Ceuta
Tânger
Tetuan
Larache
Melilla
Fez
Mekinez
Argel
Bougie
Tizi Uzu
Philippeville
Bône
Bizerta
Tunis
Constantina
Guelma
Krumirs
Sousse
Kairuan
Sfax
Gabes
Batna
Biskra
Tlemcen
Sidi Bel Abbes
Mostaganem
Mascara
Oran
Arzeu
Mers El Kebir
Sidi Brahim
Udjda
Sebdu
Saida
Medea
Bogari
Miliana
Blida
Lachuat
Zona primitiva de ocupação restrita
Domínio direto de Abdel-Kader
Fortes de Abdel-Kader
Limites do Tratado de Tafna - 1836
Ocupação francesa até 1870
Ocupação francesa depois de 1870
Ocupação da Argélia pelos franceses
0 100 200 300 km
Arquipélago de Cabo Verde
S. Antão
Ribeira Grande
Mindelo
S. Vicente
Sal
S. Nicolau
Boa Vista
S. Tiago
Maio
Vila da Praia
S. Filipe
Brava
Fogo
ÁSIA
OCEANO ÍNDICO
Assuan
Suakin
Massaua
Kartum
Gondar
El Obeid
ABISSÍNIA
Zeila
Berbera
Harar
SOMÁLIA
Mogadicho
ZANZIBAR
Zanzibar
Bagamoio
Kilua
I. Comores
I. Seychelles
Diego Suárez
Moçambique
Quelimane
Tamatave
Tananarive
MADAGÁSCAR
Beira
Sofala
Ilha Maurícia
Ilha da Reunião
Mascarenhas
Lourenço Marques
Europa
Mar Mediterrâneo
Madeira
I. Canárias
Casablanca
Rabat
Marrakech
Fez
MARROCOS
Argel
Tânger
Tunis
TUNÍSIA
Tripoli
Bengasi
Gadamés
TRIPOLITÂNIA
CIRENAICA
Alexandria
Cairo
Suez
El Golea
Adrar
In Salah
ARGÉLIA
LÍBIA
EGITO
Ghat
FEZZAN
Villa Cisneros
RIO DE ORO
REP DA MAURITÂNIA
Port Etienne
Assuan
Uadi Halfa
Porto Sudão
S. Luis
SENEGAL
Dacar
Bathurst
Bissau
Tombuctu
Gao
Niamey
Rep. do Niger
Rep. do Chade
SUDÃO
Ondurman
Kartum
Massaua
REP SUDANESA
Bamako
Uagadugu
Konakry
GUINÉ
Freetown
SERRA LEOA
LIBERIA
Monrovia
REP DA C. DO MARFIM
Abidjan
GANA
Acra
REP DO DAOMÉ
Ibadan
Lagos
Porto Novo
FEDERAÇÃO DA NIGÉRIA
Fort Lamy
CAMARÕES
REPÚBLICA CENTRO AFRICANA
Bangui
Dijibuti
Berbera
Hargeisa
Addis - Abeba
ETIÓPIA
SOMÁLIA
Mogadicho
Porto Sudão
Suakin
Massaua
Asmara
Adua
Dbok
Djibuti
Arrar
Addis - Abeba
ABISSÍNIA
Berbera
SOMÁLIA
Mogadicho
ÁFRICA ORIENTAL BRITÂNICA
Nairobi
Mombaça
Zanzibar
Dar - Es - Salaam
ÁFRICA ORIENTAL ALEMÃ
Diego Suárez
Moçambique
Quelimane
Beira
Tamatave
Tananarive
MADAGÁSCAR
Fianarantsoa
Bata
Libreville
REP DO GABÃO
CONGO
Brazzaville
Pointe Noire
Cabinda
Leopoldville
Boma
Luanda
Rio Congo
Stanleyville
CONGO BELGA
Lado
UGANDA
QUÊNIA
Nairobi
Mombaça
Bukavu
TANGANICA
Tabora
Udjidji
Zanzibar
Dar - Es - Salaam
Elizabethville
Benguela
Nova Lisboa
Mossamedes
ANGOLA
CONFEDERAÇÃO RODÉSIA - NIASSA
Salisbury
Rio Zambeze
Diego Suárez
Moçambique
Quelimane
Beira
MOÇAMBIQUE
Tamatave
Tananarive
MADAGÁSCAR
Fianarantsoa
SUDOESTE AFRICANO
Walfish Bay
Windhoek
ÁFRICA DO SUL BRITÂNICA
Mafeking
Pretória
Lourenço Marques
Johannesburgo
Bloemfontein
Durban
Rio Orange
UNIÃO SUL - AFRICANA
Cidade do Cabo
Porto Elizabeth
OCEANO ATLÂNTICO
Países independentes ou associados
Colónias de França
Colónias da Grã - Bretanha
Colónias da Alemanha
Colónias de Portugal
Colónias de Espanha
Colónias da Itália
Oásis
0 500 1.000 1.500 km
Delgado de Carvalho
Theresinha de Castro – Carlos Guldemberg

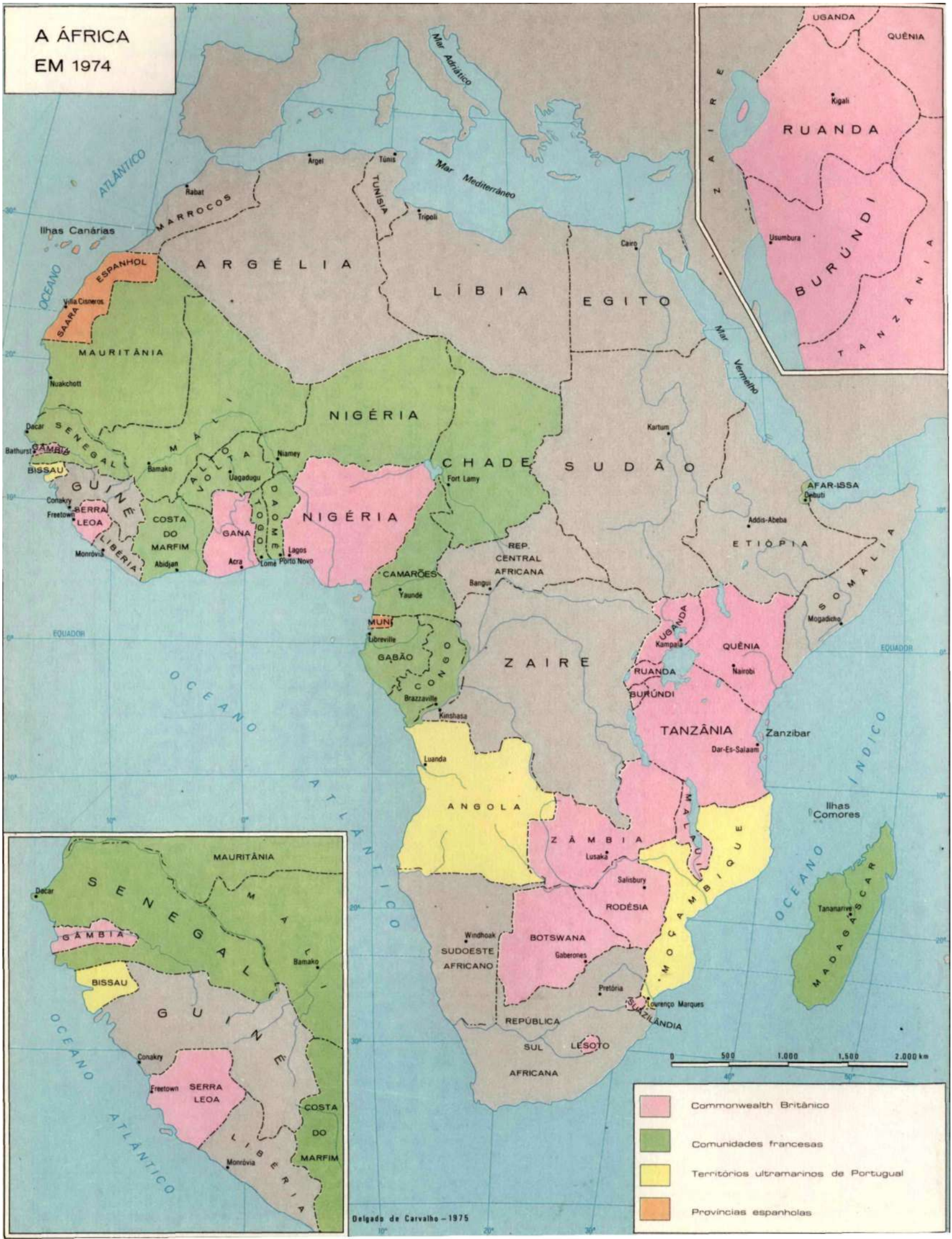
A ÁFRICA
EM 1974
Mar Adriático
Mar Mediterrâneo
Mar Vermelho
OCEANO ATLÂNTICO
OCEANO ÍNDICO
EQUADOR
Argel
Tunis
Rabat
Tripoli
Cairo
Kartum
Ilhas Canárias
MARROCOS
TUNÍSIA
ARGÉLIA
LÍBIA
EGITO
SUDÃO
ESPANHOL
SAARA
Villa Cisneros
MAURITÂNIA
Nuakchott
Dacar
SENEGAL
GÂMBIA
Bathurst
BISSAU
MALI
Bamako
NIGÉRIA
CHADE
Fort Lamy
Niamey
Uagadugu
ALTO VOLTA
DAOMEY
TOGO
GANA
Acra
Lomé
Porto Novo
Lagos
GUINÉ
Conakry
Freetown
SERRA LEOA
LIBÉRIA
Monróvia
COSTA DO MARFIM
Abidjan
CAMARÕES
Yaundé
REP. CENTRAL AFRICANA
Bangui
MUNI
Libreville
GABÃO
CONGO
Brazzaville
Kinshasa
ZAIRE
AFAR-ISSA
Dabuti
Addis-Abeba
ETIÓPIA
SOMÁLIA
Mogadicho
UGANDA
Kampala
QUÊNIA
Nairobi
RUANDA
BURÚNDI
TANZÂNIA
Zanzibar
Dar-Es-Salaam
Luanda
ANGOLA
ZÂMBIA
Lusaká
MALAUI
MOÇAMBIQUE
Salisbury
RODÉSIA
Ilhas Comores
MADAGÁSCAR
Tananarive
Windhoak
SUDOESTE AFRICANO
BOTSWANA
Gaberones
Pretória
Lourenço Marques
SUAZILÂNDIA
REPÚBLICA SUL AFRICANA
LESOTO
0 500 1.000 1.500 2.000 km
Commonwealth Britânico
Comunidades francesas
Territórios ultramarinos de Portugal
Províncias espanholas
Delgado de Carvalho – 1975
MAURITÂNIA
Dacar
SENEGAL
MALI
GÂMBIA
Bamako
BISSAU
GUINÉ
Conakry
Freetown
SERRA LEOA
LIBÉRIA
Monróvia
COSTA DO MARFIM
OCEANO ATLÂNTICO
UGANDA
QUÊNIA
ZAIRE
Kigali
RUANDA
Usumbura
BURÚNDI
TANZÂNIA

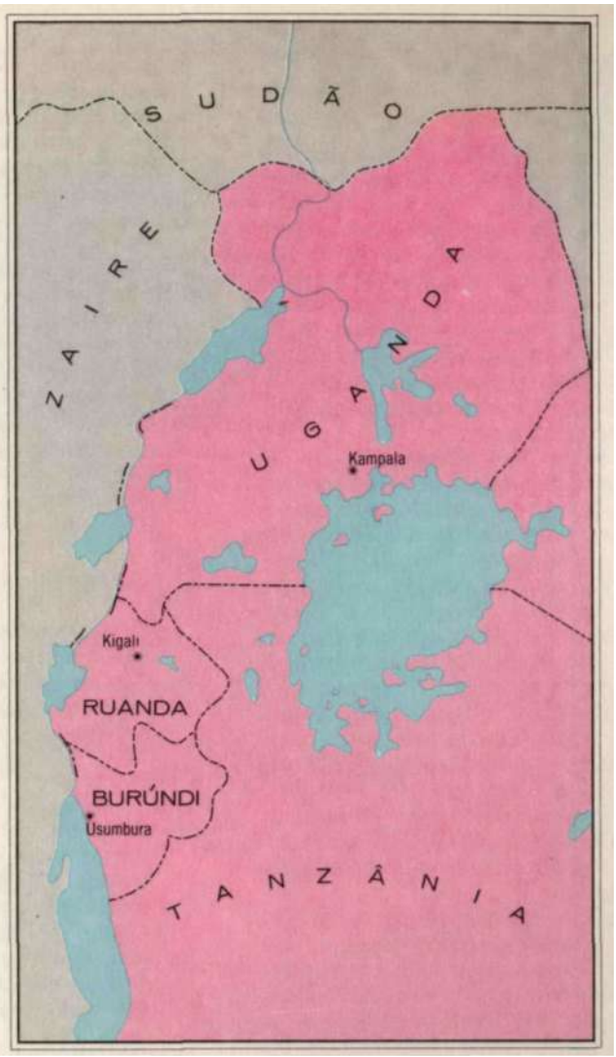

A ÁFRICA EM 1974

Sendo freqüentes as modificações políticas pelas quais tem passado ultimamente o continente africano, foi escolhido um ano, 1974, para fixar um aspecto representativo da situação territorial, situação esta que felizmente se tem mantido sob o ponto de vista internacional sem determinar sérias apreensões na política mundial. Quanto à coloração dos mapas, foram escolhidas duas cores principais, o róseo e o verde para distinguir os países ou nações cuja formação cultural foi obra das duas potências européias que, durante mais de um século, dominaram o continente, a Inglaterra (róseo) e a França (verde). O laranja coube â Espanha e o amarelo a Portugal. Esta coloração, porém, não significa, neste mapa, dependência política, mas apenas influência cultural predominante.

De 1970 em diante, as alterações políticas têm sido importantes, sem modificar, entretanto, os limites das nações recém-formadas. Esta relativa estabilidade geográfica não mantém sempre a nomenclatura política; daí, em vários casos, a substituição por nomes em outras línguas: o Congo é hoje o Zaire. Tornava-se, pois, necessário, um mapa exclusivamente político com as denominações atuais.

AS NAÇÕES UNIDAS

A Carta das Nações Unidas, assinada em São Francisco em 1945 por cinqüenta nações, chamadas "membros fundadores", é um pacto concluído entre Estados soberanos. Sua eficiente aplicação depende do respeito com que são observados os seus cento e onze artigos. A Liga das Nações, apesar de ter falhado, havia, durante vinte anos, demonstrado o valor da cooperação internacional e emitido um certo número de princípios que não tam mais sido contestados.

A Carta da ONU apresenta várias feições que a distinguem do Pacto da Liga das Nações. Em primeiro lugar, a cooperação das forças armadas é admitida para a manutenção da paz. Em segundo lugar, contém dispositivos práticos para a solução dos problemas econômicos e sociais. Em terceiro lugar, criou agências especializadas que preparam programas de ação de grande flexibilidade.

De modo geral, a Carta da ONU é muito mais minuciosa nos seus detalhes do que o Pacto e revela não somente maior experiência em relação à vida internacional, em que se multiplicam os contatos entre as nações, como também um espírito mais realista na prática da solidariedade mundial.

Explica-se esta diferença entre os dois ditados documentos pelo fato de ter sido a obra de Versalhes pensada e escrita depois de terminada a Primeira Guerra Mundial. Por sua vez, a obra de São Francisco vinha sendo elaborada desde os primeiros anos da Segunda Guerra, por sucessivas entrevistas de representantes dos governos aliados, por congressos de especialistas nos ramos da defesa militar, da economia, da demografia e da política social. Depois de 1920, as nações aliadas julgavam ter feito "uma guerra para acabar com as guerras". A ação de Genebra só durou duas décadas; a ação de Nova Iorque vem perdurando há mais de um quarto de século.

O histórico da ininterrupta elaboração da Carta da ONU comprova o cuidado com que foram encaradas todas as hipóteses previsíveis na época. O momento atual marca um grande progresso em todos os ramos científicos, daí a flexibilidade necessária a todas as instituições da Carta.

A bordo de um navio britânico, nas costas de Terra Nova, os Presidentes Roosevelt e Churchill discutiram os oito pontos da Declaração do Atlântico de 14 de agosto de 1941. Em janeiro do ano seguinte, vinte e seis governos assinavam a Declaração das Nações Unidas, adotando os princípios do Pacto do Atlântico, que incluía o direito dos povos de escolher sua forma de governo, o seu direito de autodeterminação e a igualdade para todos nas oportunidades econômicas.

Em outubro de 1943, os líderes políticos da Grã-Bretanha, da União Soviética, dos Estados Unidos e da China redigiam em Moscou o texto de uma organização internacional para servir de norma, o mais cedo possível, a um pacto mundial entre os países amantes da paz. Em Dumbarton Oaks, em 1944, os mesmos signatários preparavam o texto submetido à Conferência de São Francisco, onde os cinqüenta membros fundadores discutiram e assinaram a Carta das Nações Unidas, vindo a primeira de suas assembléias a se reunir em Londres, em janeiro de 1946. Em seguida reuniram-se algumas em Paris e, por fim, passou Nova Iorque a ser a sede das Nações Unidas. A Carta das Nações Unidas é uma organização de natureza jurídica: reconhece a soberania dos Estados, a competência que lhes é reservada, a sua igualdade e sua personalidade jurídica. A admissão de membros é feita a critério da Organização; como há ingresso, há também suspensão e mesmo expulsão, sob recomendação do Conselho de Segurança.

Constituem órgãos principais:

1º) A Assembléia-Geral, na qual cada país-membro tem um representante. São atualmente 125 membros. A 23ª sessão da Assembléia teve lugar em outubro de 1968.

2º) O Conselho de Segurança, de 15 membros, no qual cinco são permanentes e têm direito de veto (Estados Unidos, União Soviética, Grã-Bretanha, França e República Popular da China). Os não permanentes são dez, têm direito a voto para constituir maioria nos assuntos correntes que não implicam casos de ação coerciva.

3º) O Conselho Econômico e Social, de 27 membros, dos quais 9 são anualmente renovados. Seu papel é de capital importância na vida econômica e cultural das nações, pela sua faculdade de promover estudos, convocar conferências, negociar acordos, coordenar atividades e executar serviços. Por isso, são numerosos os seus órgãos subsidiários, as entidades especializadas em educação, saúde, finanças, serviços sociais.

4º) O Conselho de Tutela, com os seus 8 membros, administra os territórios ainda sob tutela das Nações Unidas. É herdeiro da Comissão de Mandatos da Liga das Nações. São realizadas visitas periódicas e examinadas petições. Os recentes movimentos de descolonização têm reduzido consideravelmente os territórios que se achavam sob mandato.

5º) A Corte Internacional de Justiça conta com 1 5 juizes; é herdeira da Corte Permanente de Justiça Internacional, fundada em 1920. Continua a sua sede em Haia. São de sua competência os conflitos jurídicos entre Estados. A Corte responde a consultas feitas por órgãos internacionais, mas são apenas tidas como opiniões.

6º) O Secretariado (o cargo do secretário-geral, isto é, do mais alto funcionário da Organização). Sua ação é de capital importância na publicação dos tratados, nas negociações políticas, nas medidas administrativas e na apresentação de relatórios. Foram secretários-gerais da ONU: o norueguês Trygve-Lie, o sueco Dag Hammarskjöld, o birmanês U. Thant e, desde 1971, o austríaco Kurt Waldheim.

Entre os serviços prestados pelos órgãos das Nações Unidas, nestes últimos vinte e cinco anos, destacam-se as suas intervenções nas questões de Caxemira, de Chipre, do Congo, da Nova Guiné, do Oriente Médio e da Coréia.

NAÇÕES UNIDAS

ASSEMBLÉIA-GERAL – N. IORQUE
(125 membros)

OPERAÇÕES DAS NAÇÕES UNIDAS

CONSELHO DE SEGURANÇA
15 membros

Com. do Estado-Maior

Desarmamento

CORTE INTERNACIONAL DE JUSTIÇA
HAIA
15 membros

I.A.E.A.
AGÊNCIA INTERNACIONAL DE ENERGIA ATÔMICA

FORÇA DE EMERGÊNCIA

CONFERÊNCIA (Comércio--Desenvolvimento)

COMISSÕES PRINCIPAIS

COMISSÃO DE PROCEDIMENTO

COMISSÕES PERMANENTES

ÓRGÃOS SUBSIDIÁRIOS

SECRETARIADO

JUNTA DE COMÉRCIO

DESENVOLVIMENTO INDUSTRIAL

PROGRAMA DE DESENVOLVIMENTO

INFÂNCIA

REFUGIADOS

CONSELHO DE TUTELA
8 membros

COMITÊ DE COORDENAÇÃO

CONSELHO ECONÔMICO E SOCIAL
27 membros

COMISSÕES REGIONAIS

ILO International Labour Organization **OIT** Organização Internacional do Trabalho **Genebra**	**FAO** Food and Agriculture Organization **FAO** Org. de Agricultura e Alimentação **Roma**	**UNESCO** U.N Educational Scientific and Cultural Organization **UNESCO** Org. das Nações Unidas para Educação, Ciências, Cultura **Paris**	**WHO** World Health Organization **O.M.S.** Org. Mundial de Saúde **Genebra**	**FUND** International Monetary Fund **F.M.I.** Fundo Monetário Internacional **Washington**	**ICAO** International Civil Aviation Organization **OACI** Organização da Aviação Civil Internacional **Quebec**	**UPU** Universal Postal Union **UPU** União Postal Universal **Genebra**	**ITU** Internacional Telecomunication Union **UIT** União Intern. de Telecomunicações **Genebra**	**W.M.O.** World Meteorological Organization **O.M.M.** Organização Meteorológica Mundial **Genebra**	**GATT** General Agreement on Tariffs and Trade **GATT** Organização Intern. do Comércio **Genebra**	**IMCO** Intergovernamental Maritime Consultive Organization **O.C.M.I.** Organização Consultiva Marítima Intergovernamental **Londres**	**I.B.R.D.** International Bank for Reconstruction and Development Banco Mundial **Washington Paris**	**I.F.C.** International Finance Corporation **C.F.I.** Corporação Financeira Internacional **Washington**	**I.A.E.A.** International Atomic Energy Agency **A.I.E.A.** Agência Intern. de Energia Atômica **Viena**

O PAPEL DAS LATITUDES NA HISTÓRIA

É no Hemisfério Norte que o globo apresenta as maiores massas continentais; no Hemisfério Sul, as terras são mais isoladas (América do Sul, África do Sul e Austrália). É, pois, ao norte do equador que as influências geográficas de latitudes marcaram mais visivelmente os episódios da História Geral.

As origens políticas da Humanidade foram iniciadas nas zonas temperadas, e os centros de gravidade da História se deslocaram aos poucos para o Norte, à medida que as condições de civilização permitiram a adaptação dos povos a climas de mais altas latitudes.

De fato, a História Antiga localizou-se entre o 20° e o 45° de latitude norte; foi o caso do Egito do Nilo, da China do Yang-tsé, da índia do Ganges e do Indo. O próprio Império Romano manteve-se nas latitudes do Mediterrâneo, do 30ª ao 45°, mais ou menos. Na Idade Média, as capitais emigraram para o Norte (Londres, Paris, Berlim, Estocolmo, São Petersburgo etc), de 45° a 60° de latitude norte.

Do século XVI em diante, a hegemonia nos anais da História passou à Europa, mas, depois das guerras mundiais, já tendem as principais questões políticas a se localizar em baixas latitudes (Dacar, Suez, Líbia, Bagdá, Singapura, Laos etc), e a hegemonia está numa fase de bipolaridade (Estados Unidos e Rússia Soviética).

As latitudes, entretanto, pouco esclarecem os episódios da História, se não são lembradas as suas conseqüências climáticas. Os progressos da Civilização tam, evidentemente, facilitado a adaptação dos grupos a condições meteorológicas pouco favoráveis à vida coletiva normal. A História Antiga e Medieval relata, porém, circunstâncias que os climas contribuem para explicar. Não existem, infelizmente, registros de temperaturas, chuvas e outros fenômenos meteorológicos relativos ao passado remoto; mas ciclos ou pulsações climáticas registradas na Ásia Russa, por exemplo, permitem acreditar que uma diminuição considerável da coluna pluviométrica pode dar-se em anos consecutivos.

O caráter continental do Heartland dos geopollticos o presdipõe aos extremos climáticos.

Daí nasceu a teoria do americano Ellsworth Huntington (1876-1947) sobre "As Pulsações da Ásia" e suas conseqüências históricas. Uma queda de 2 (normal) para 1 (fria) nas precipitações de um ano reduz um rebanho de pastores nômades de 600 ovelhas a 10 ovelhas por milha quadrada de pastagens. Os movimentos migratórios sáo conseqüência direta de deslocamentos forçados de massas nômades, cuja mobilidade é grande.

No Heartland (Eurásia Continental) surgiram, no passado, civilizações mongóis atestadas pelas minas de Karakorum e que se expandiram sob forma de invasões, tanto do lado da Europa como do lado da China, apesar de sua famosa muralha.

"As alterações climáticas, diz Ellsworth Huntington, têm sido um dos fatores que mais influíram no curso do progresso humano."

As conseqüências de um ciclo climático de secas não somente influem sobre algumas gerações humanas como também podem repercutir, durante séculos, sobre regiões afastadas.

É desse modo que o autor americano, muito empolgado pelo seu estudo ("Mainsprings of Civilization" — 1945), explica o papel que desempenhou a dessecação nas invasões bárbaras, no fim da Antigüidade, na expansão muçulmana iniciada nas orlas desérticas da Arábia, na descida dos mongóis para a índia, no deslocamento dos grandes centros da Babilônia e do Egito para o Noroeste da Europa, que ele define "como uma marcha em busca das tormentas e do frio".

Além destes exemplos de dimensões humanas espetaculares, não resta dúvida que uma infinidade de fatos históricos secundários também se prende à distribuição das temperaturas, das chuvas, das pressões, da umidade e às alterações de sazonamento, pois são estes elementos atmosféricos que regem a alimentação, o vestuário, a habitação e mesmo as atitudes psicológicas.

As latitudes, em suma, explicam em parte o que significam os climas para o ótimo biológico e o desenvolvimento mental da Humanidade. 0 turismo já foi definido como o "nomadismo dos civilizados".

Mais importante seria, talvez, estabelecer uma relação das influências que podem exercer os climas e suas oscilações sobre o desabrochar da cultura nas diferentes regiões do globo.

Na História Contemporânea, a fase das grandes migrações já cedeu lugar às migrações por infiltração e colonização. Os deslocamentos consideráveis de massas humanas que seguiram as últimas guerras nada têm com as condições climáticas dos países em que se processaram.

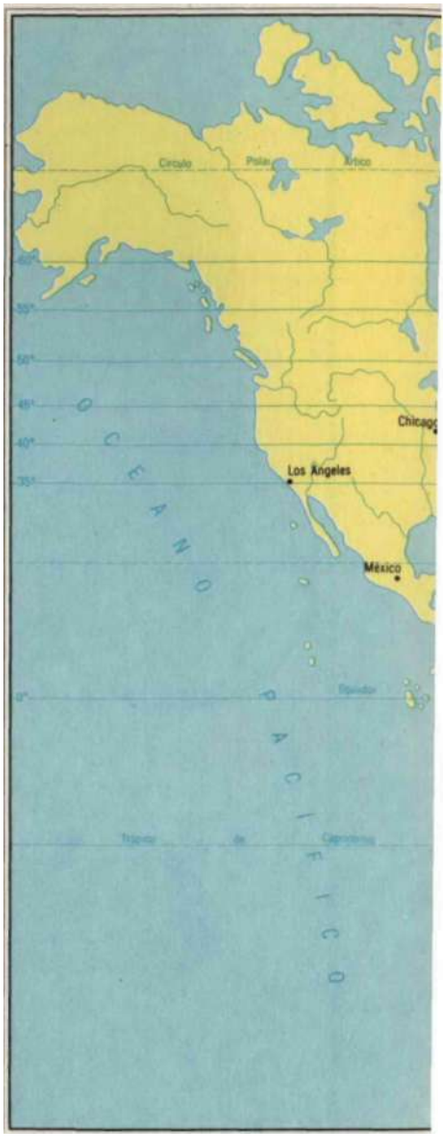

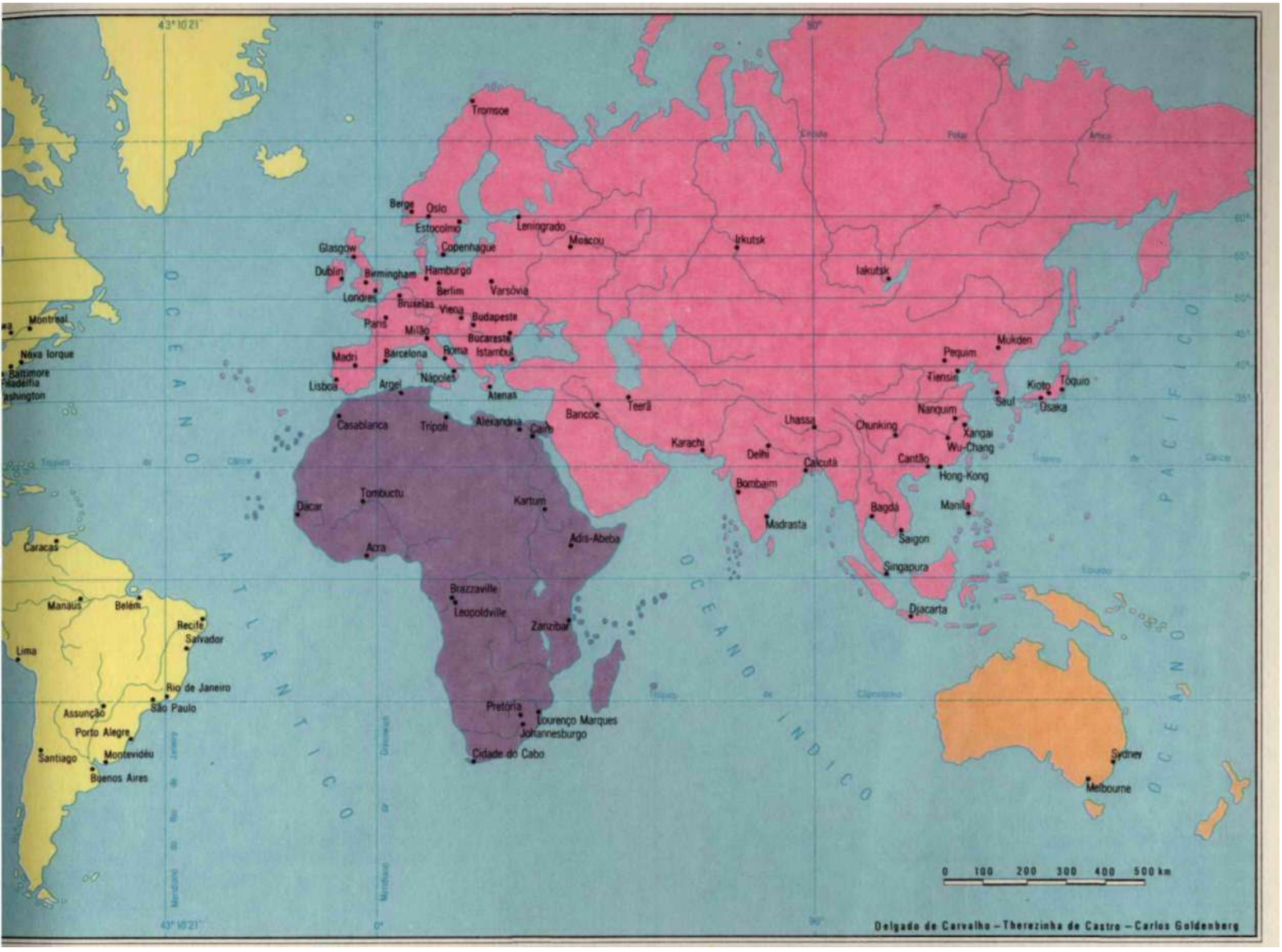

AMÉRICA DO NORTE

1 — Baltimore
2 — Chicago
3 - Detroit
4 - Filadélfia
5 — Los Angeles
6 — México
7 — Montreal
8 — Nova Iorque
9 - Ottawa
10 - Washington

AMÉRICA DO SUL

11 — Assunção
12 - Belém
13 — Buenos Aires
14 - Caracas
15 — Lima
16 — Manaus
17 — Montevidéu
18 - Recife
19 — Rio de Janeiro
20 - Porto Alegre
21 - Salvador
22 - Santiago
23 - São Paulo

EUROPA

24 — Atenas
25 — Barcelona
26 - Berge
27 - Berlim
28 — Birmingham
29 - Bruxelas
30 — Budapeste
31 — Bucareste
32 — Copenhague
33 - Dublin
34 — Estocolmo
35 - Glasgow
36 — Hamburgo
37 - Istambul
38 - Londres
39 — Leningrado
40 — Lisboa
41 — Madri
42 - Milão
43 — Moscou
44 — Nápoles
45 - Oslo
46 - Paris
47 — Roma
48 — Tromsoe
49 — Varsóvia
50 - **Viena**

ÁSIA

70 — Bombaim
71 - Calcutá
72 - Cantão
73 - Delhi
74 - Xangai
75 — Chunking
76 - Djacarta
77 — Hong-Kong
78 - Iakutsk
79 - Irkutsk
80 - Karachi
81 - Kioto
82 - Lhassa
83 - Madrasta
84 — Manila
85 - Mukden
86 — Nanquim
87 - Osaka
88 — Pequim
89 - Saigon
90 - Seul
91 — Singapura
92 - Teerã
93 — Tiensin
94 - Tóquio
95 — Wu-chang
96 — Melbourne
97 - Sydney

ÁFRICA

51 — Acra
52 — Adis-Abeba
53 — Alexandria
54 — Argel
55 — Brazzaville
56 - Cairo
57 — Casablanca
58 - Cidade do Cabo
59 - Dacar
60 — Johannesburgo
61 — Kartum
62 - Leopoldville
63 - Lourenço Marques
64 - Pretória
65 — Tombuctu
66 - Trlpoli
67 - Zanzibar
68 - Bagdá
69 — Bancoc

índice

HISTÓRIA DO BRASIL

DISTRIBUIÇÃO DOS GRUPOS INDÍGENAS . . . 10
PERIODO PRÉ-COLONIZADOR: 1500-1530 . . . 12
AS PRIMEIRAS CAPITANIAS HEREDITÁRIAS: 1534 . . . 14
O GOVERNO-GERAL NO SÉCULO XVI . . . 16
A ECONOMIA NO SÉCULO XVI . . . 18
A CONQUISTA DO NORDESTE E DO NORTE DO BRASIL . . . 20
BANDEIRAS: SÉCULOS XVII E XVIII . . . 22
A ECONOMIA NO SÉCULO XVII . . . 24
EXPANSÃO TERRITORIAL DO BRASIL . . . 26
A ECONOMIA E MOVIMENTOS NATIVISTAS NO SÉCULO XVIII . . . 28
O IMPÉRIO DO BRASIL — 1822-1889 . . . 30
A ECONOMIA NO SÉCULO XIX . . . 32
GUERRAS DO BRASIL NO SÉCULO XIX . . . 34
AS TRANSFORMAÇÕES DA MÃO-DE-OBRA . . . 36
QUESTÕES INTERNACIONAIS DO BRASIL . . . 38

HISTÓRIA DA AMÉRICA

MIGRAÇÕES E DISTRIBUIÇÃO GEOGRÁFICA DOS PRINCIPAIS GRUPOS INDÍGENAS . . . 42
A AMÉRICA PRÉ-COLOMBIANA . . . 44
VIAGENS DOS ESPANHÓIS . . . 46
CONQUISTA ESPANHOLA . . . 48
COLONIZAÇÃO PORTUGUESA . . . 50
COLONIZAÇÃO ESPANHOLA . . . 51
COLONIZAÇÃO FRANCESA . . . 52
COLONIZAÇÃO INGLESA . . . 54
OS ESTADOS UNIDOS NA ÉPOCA DA INDEPENDÊNCIA . . . 56
INDEPENDÊNCIA DO MÉXICO E AMÉRICA CENTRAL . . . 58
EMANCIPAÇÃO POLÍTICA DAS ANTILHAS . . . 59
EMANCIPAÇÃO POLÍTICA DA AMÉRICA DO SUL . . . 60
EXPANSÃO TERRITORIAL DOS ESTADOS UNIDOS . . . 62
GUERRA CIVIL: 1861-1865 . . . 63
CONFLITOS ARMADOS NA AMÉRICA DO SUL . . . 64
A AMÉRICA NO MUNDO . . . 66
ORGANIZAÇÃO DOS ESTADOS AMERICANOS . . . 68

HISTÓRIA GERAL

O EGITO DOS FARAÓS E O ORIENTE MÉDIO . . . 72
IMPÉRIOS ANTIGOS DO ORIENTE MÉDIO . . . 74
A GRÉCIA NO SÉCULO V A.C. . . . 76
COLONIZAÇÃO GREGA (DOMÍNIOS FENICIOS E CARTAGINESES) . . . 77
IMPÉRIO DE ALEXANDRE . . . 78
ITÁLIA ANTIGA . . . 79
IMPÉRIO ROMANO . . . 80
MIGRAÇÕES DE POVOS E INVASÕES . . . 82
ESTADOS BÁRBAROS NO SÉCULO V . . . 83
O IMPÉRIO DE CARLOS MAGNO . . . 84
O SANTO IMPÉRIO ROMANO GERMÂNICO . . . 85
O IMPÉRIO DO ORIENTE E A RECONQUISTA BIZANTINA . . . 86
EXPANSÃO DO ISLÃO . . . 88
A PENÍNSULA IBÉRICA . . . 90
EUROPA DAS CRUZADAS . . . 92
HANSA E CAVALEIROS TEUTÔNICOS . . . 93
COMÉRCIO MEDIEVAL NA EUROPA CENTRAL . . . 94
ÁSIA MEDIEVAL ECONÔMICA . . . 95
ÁSIA MUÇULMANA NOS SÉCULOS XV — XVI — XVII . . . 96
A FRANÇA E A INGLATERRA NA IDADE MÉDIA . . . 98
VIAGENS E DESCOBRIMENTOS . . . 100
EXPLORAÇÕES NO PÓLO NORTE . . . 101
EXPLORAÇÕES NO PÓLO SUL . . . 102
A EUROPA NO SÉCULO XVI . . . 104
EUROPA NO SÉCULO XVII . . . 106
FORMAÇÃO DA RÚSSIA . . . 108
ESTADOS BÁLTICOS DE 1914 A 1967 . . . 110
EUROPA NO SÉCULO XVIII . . . 112
A EUROPA NAPOLEÔNICA . . . 113
A EUROPA DO CONGRESSO DE VIENA . . . 114
ZOLLVEREIN . . . 116
FORMAÇÃO DA UNIDADE ALEMÃ E SUA EVOLUÇÃO . . . 118
FORMAÇÃO TERRITORIAL DA ITÁLIA . . . 120
COLONIZAÇÃO E MODERNO IMPERIALISMO . . . 122
A INGLATERRA MEDIEVAL E A MODERNA EXPANSÃO BRITÂNICA . . . '24
OS ESTADOS BALCÂNICOS NO SÉCULO XX . . . 126
ORIENTE MÉDIO . . . 128
A EUROPA NA SEGUNDA PARTE DO SÉCULO XIX . . . 129
A EUROPA DE ENTREGUERRAS: 1919-1939 . . . 130
ÁSIA MODERNA . . . 132
ÁSIA CONTEMPORÂNEA: 1863-1913-1959 . . . 134
ESTADOS ÁRABES . . . 136
ÁSIA CENTRAL SOVIÉTICA . . . 137
A ÁSIA EM 1967 . . . 138
ÁREAS SOB CONTROLE DE ISRAEL . . . 139
A GUERRA DO PACIFICO (SEGUNDA GUERRA MUNDIAL) . . . 140
OS DOIS VIETNÂS . . . 141
AS DUAS CORÉIAS (NORTE E SUL) . . . 142
PAÍSES DO INDO-PACIFICO . . . 143
A EUROPA MODERNA: I . . . 144
A EUROPA MODERNA: II . . . 146
EUROPA CENTRAL (1914-1967) . . . 148
TRIESTE E A ISTRIA . . . 150
FRONTEIRA FRANCO-ITALIANA . . . 150
CHIPRE. RHODES E ALE.XANDRETA . . . 151
A ÁFRICA NOS SÉCULOS XIX E XX . . . 152
AÂFRICA EM 1974 . . . 154
AS NAÇÕES UNIDAS . . . 156
O PAPEL DAS LATITUDES NA HISTÓRIA . . . 158

MINISTÉRIO DA EDUCAÇÃO E CULTURA
FUNDAÇÃO NACIONAL DE MATERIAL ESCOLAR